

**COMUNE DI SAN MICHELE AL TAGLIAMENTO**

**Città Metropolitana di Venezia**

**DUP – DOCUMENTO UNICO DI  
PROGRAMMAZIONE  
2022 - 2024**

**Principio contabile applicato alla programmazione**

**Allegato 4/1 al D.Lgs. 118/2011**

## Sommario

SEZIONE STRATEGICA .....	6
ANALISI STRATEGICA - CONDIZIONI ESTERNE .....	6
Valutazione della situazione socio-economica del territorio di riferimento e della domanda di SPL (servizi pubblici locali) .....	6
Analisi del territorio e delle strutture .....	6
Analisi demografica .....	8
Occupazione ed economia insediata .....	20
Parametri economici (indicatori finanziari e parametri di deficitarietà) .....	29
Parametri di deficit strutturale .....	36
ANALISI STRATEGICA - CONDIZIONI INTERNE .....	37
ORGANIZZAZIONE E GESTIONE DEI SERVIZI PUBBLICI LOCALI .....	38
INDIRIZZI GENERALI SUL RUOLO DEGLI ORGANISMI ED ENTI STRUMENTALI E SOCIETÀ PARTECIPATE .....	48
RISULTATO DI AMMINISTRAZIONE .....	52
LE ENTRATE .....	53
Le entrate tributarie .....	54
Le entrate da servizi .....	55
La gestione del patrimonio .....	56
Il finanziamento di investimenti con indebitamento .....	57
I trasferimenti e le altre entrate in conto capitale .....	59
LA SPESA .....	60
La spesa per missioni: .....	61
La spesa corrente .....	63
La spesa in conto capitale .....	64
Lavori pubblici in corso di realizzazione .....	65
I nuovi lavori pubblici previsti .....	67
Gli equilibri di bilancio .....	70
Gli equilibri di bilancio di cassa .....	71
RISORSE UMANE .....	73
ORGANIGRAMMA .....	74
GLI OBIETTIVI STRATEGICI .....	75
PIANO NAZIONALE DI RIPRESA E RESILIENZA .....	75
LINEE PROGRAMMATICHE DI MANDATO .....	78
SEZIONE OPERATIVA .....	81
Coerenza delle previsioni con gli strumenti urbanistici .....	81
Analisi e valutazione dei mezzi finanziari .....	89
ANALISI DELLE ENTRATE .....	90
Entrate tributarie .....	91
Entrate da trasferimenti correnti .....	91
Entrate extratributarie .....	92
Entrate in c/capitale .....	92
Entrate da riduzione di attività finanziarie .....	93

Entrate da accensione di prestiti .....	93
Entrate da anticipazione di cassa .....	93
Analisi e valutazione della spesa .....	94
Programmi ed obiettivi operativi .....	95
<b>ANALISI DELLE MISSIONI E DEI PROGRAMMI .....</b>	<b>97</b>
Missione 01 – Servizi istituzionali, generali e di gestione.....	97
Missione 02 – Giustizia .....	98
Missione 03 – Ordine pubblico e sicurezza .....	99
Missione 04 - Istituzione e diritto allo studio .....	100
Missione 05 – Tutela e valorizzazione dei beni e attività culturali.....	101
Missione 06 – Politiche giovanili, sport e tempo libero .....	102
Missione 07 – Turismo .....	103
Missione 08 – Assetto del territorio ed edilizia abitativa .....	104
Missione 09 – Sviluppo sostenibile e tutela del territorio e dell’ambiente .....	105
Missione 10 – Trasporti e diritto alla mobilità.....	106
Missione 11 – Soccorso civile .....	107
Missione 12 – Diritti sociali, politiche sociali e famiglia .....	108
Missione 13 – Tutela della salute .....	109
Missione 14 – Sviluppo economico e competitività.....	110
Missione 15 – Politiche per il lavoro e la formazione professionale .....	111
Missione 16 – Agricoltura, politiche agroalimentari e pesca .....	112
Missione 17 – Energia e diversificazione delle fonti energetiche .....	113
Missione 18 – Relazioni con le altre autonomie territoriali e locali .....	114
Missione 19 – Relazioni internazionali.....	115
Missione 20 – Fondi e accantonamenti.....	116
Missione 50 – Debito pubblico.....	117
Missione 60 – Anticipazioni finanziarie .....	118
Missione 99 – Servizi per conto terzi .....	119
<b>LE PROGRAMMAZIONI SETTORIALI.....</b>	<b>120</b>
PROGRAMMA TRIENNALE DI FABBISOGNO DEL PERSONALE 2022-2024.....	121
PROGRAMMA INCARICHI DI COLLABORAZIONE ESTERNA – ANNO 2022.....	128
IL PIANO DELLE ALIENAZIONI E DELLE VALORIZZAZIONI .....	130
PROPOSTA VALORIZZAZIONE PATRIMONIO ERP PER IL TRIENNIO 2022-2024.....	134
IL PROGRAMMA TRIENNALE DEI LAVORI PUBBLICI .....	137
PROGRAMMAZIONE BIENNALE DEGLI ACQUISTI DI FORNITURE E SERVIZI (2022-2024) .....	138
ALLEGATI.....	155

## PREMESSA

La programmazione è il processo di analisi e valutazione che, comparando e ordinando coerentemente tra loro le politiche e i piani per il governo del territorio, consente di organizzare, in una dimensione temporale predefinita, le attività e le risorse necessarie per la realizzazione di fini sociali e la promozione dello sviluppo economico e civile delle comunità di riferimento.

Il processo di programmazione, si svolge nel rispetto delle compatibilità economico-finanziarie e tenendo conto della possibile evoluzione della gestione dell'ente, richiede il coinvolgimento dei portatori di interesse nelle forme e secondo le modalità definite da ogni ente, si conclude con la formalizzazione delle decisioni politiche e gestionali che danno contenuto a programmi e piani futuri riferibili alle missioni dell'ente.

Attraverso l'attività di programmazione, le amministrazioni concorrono al perseguimento degli obiettivi di finanza pubblica definiti in ambito nazionale, in coerenza con i principi fondamentali di coordinamento della finanza pubblica emanati in attuazione degli articoli 117, terzo comma, e 119, secondo comma, della Costituzione e ne condividono le conseguenti responsabilità.

Le Regioni individuano gli obiettivi generali della programmazione economico-sociale e della pianificazione territoriale e stabiliscono le forme e i modi della partecipazione degli enti locali all'elaborazione dei piani e dei programmi regionali.

La programmazione si attua nel rispetto dei principi contabili generali contenuti nell'allegato 1 del d.lgs. 23 giugno 2011, n. 118.

Considerando tali premesse, la nuova formulazione dell'art. 170 del TUEL, introdotta dal d.lgs. n. 126/2014 e del Principio contabile applicato della programmazione, Allegato n. 4/1 del d.lgs. n.118/2011 e ss.mm., modificano il precedente sistema di documenti e inseriscono due concetti di particolare importanza al fine dell'analisi in questione:

- a) l'unione a livello di pubblica amministrazione dei vari documenti costituenti la programmazione ed il bilancio;
- b) la previsione di un unico documento di programmazione strategica per il quale, pur non prevedendo uno schema obbligatorio, si individua il contenuto minimo obbligatorio con cui presentare le linee strategiche ed operative dell'attività di governo di ogni amministrazione pubblica.

Il DUP (Documento Unico di Programmazione) sostituisce il Piano Generale di Sviluppo e la Relazione Previsionale e Programmatica, inserendosi all'interno processo di pianificazione, programmazione e controllo che vede il suo incipit nel Documento di indirizzi di cui all'art. 46 del TUEL e nella Relazione di inizio mandato prevista dall'art. 4 bis del d.lgs. n. 149/2011, e che si conclude con un altro documento obbligatorio quale la Relazione di fine mandato, ai sensi del DM 26 aprile 2013.

Dal 2015 tutti gli enti sono obbligati ad abbandonare il precedente sistema contabile introdotto dal d.lgs. n. 77/95 e successivamente riconfermato dal d.lgs. n. 267/2000 e ad applicare i nuovi principi contabili previsti dal d.lgs. n. 118/2011, così come successivamente modificato e integrato dal d.lgs. n. 126/2014 il quale ha aggiornato, nel contempo, anche la parte seconda del Testo Unico degli Enti Locali, il d.lgs. n. 267/2000 adeguandola alla nuova disciplina contabile.

Il nuovo sistema dei documenti di bilancio risulta così strutturato:

- il Documento Unico di Programmazione (DUP);
- lo schema di bilancio si riferisce a un arco della programmazione almeno triennale comprendendo le previsioni di competenza e di cassa del primo esercizio del periodo considerato e le previsioni di competenza degli esercizi successivi ed è redatto secondo gli schemi previsti dall'allegato 9 al d.lgs. n.118/2011, comprensivo dei relativi riepiloghi ed allegati indicati dall'art.11 del medesimo decreto legislativo;
- la nota integrativa al bilancio finanziario di previsione.

Il DUP si compone di due sezioni: la Sezione Strategica (SeS) e la Sezione Operativa (SeO): la prima ha un orizzonte temporale di riferimento pari a quello del mandato amministrativo, la seconda pari a quello del bilancio di previsione.

La **Sezione Strategica (SeS)** individua gli indirizzi strategici dell'ente e in particolare le principali scelte che caratterizzano il programma dell'Amministrazione da realizzare nel corso del mandato amministrativo e gli



indirizzi generali di programmazione riferiti al medesimo periodo. Inoltre definisce per ogni missione di bilancio gli obiettivi strategici da perseguire entro la fine del mandato. Per ogni obiettivo strategico è individuato anche il contributo che il Gruppo Amministrazione Pubblica può e deve fornire per il suo conseguimento.

La **Sezione Operativa (SeO)** ha carattere generale, contenuto programmatico e costituisce lo strumento a supporto del processo di previsione; prende in riferimento un arco temporale sia annuale che pluriennale, inoltre supporta il processo di previsione per la predisposizione della manovra di bilancio.

Nell'Allegato n. 4/1 al D.Lgs 118/2011, punto 8, *Principio contabile applicato concernente la programmazione di bilancio*, si dispone che entro il 31 luglio di ciascun anno la Giunta presenta al Consiglio il Documento Unico di Programmazione (DUP). Se alla data del 31 luglio risulta insediata una nuova amministrazione, e i termini fissati dallo Statuto comportano la presentazione delle linee programmatiche di mandato oltre il termine previsto per la presentazione del DUP, il DUP e le linee programmatiche di mandato sono presentate al Consiglio contestualmente, in ogni caso non successivamente al bilancio di previsione riguardante gli esercizi cui il DUP si riferisce.

Il DUP è lo strumento che permette l'attività di guida strategica ed operativa degli enti locali e consente di fronteggiare in modo permanente, sistemico e unitario le discontinuità ambientali e organizzative.

## SEZIONE STRATEGICA

### ANALISI STRATEGICA - CONDIZIONI ESTERNE

In tale sezione, per definire il quadro strategico e individuare le condizioni esterne all'ente, si prendono in riferimento le considerazioni trattate in seguito:

#### Valutazione della situazione socio-economica del territorio di riferimento e della domanda di SPL (servizi pubblici locali)

Nel seguente paragrafo si andranno ad analizzare le principali variabili socio-economiche che riguardano il nostro territorio amministrativo.

Considerando le osservazioni sopracitate verranno prese in riferimento:

- l'analisi del territorio e delle strutture ;
- l'analisi demografica;
- l'occupazione ed economia insediata.

#### Analisi del territorio e delle strutture

Per l'implementazione delle strategie risulta importante avere una buona conoscenza del territorio e delle strutture del Comune. Di seguito nella tabella vengono illustrati i dati di maggior rilievo che riguardano il territorio e le sue infrastrutture.

COMUNE DI SAN MICHELE AL TAGLIAMENTO	
<b>Città metropolitana</b>	Venezia (VE)
<b>Regione</b>	Veneto
<b>Popolazione</b>	11.865 abitanti (31.12.2019 - Istat)
<b>Superficie</b>	114,39 km <sup>2</sup>
<b>Densità</b>	103,35 ab./km <sup>2</sup>
<b>Codice Istat</b>	27034
<b>Codice catastale</b>	<b>I040</b>
<b>CAP</b>	30028
<b>Santo Patrono</b>	Madonna della Salute - 21 novembre
<b>Località e nuclei abitati</b>	<i>Bevazzana , Bibione, Bibione Pineda, Cesarolo, San Giorgio Al Tagliamento, , Biasini, Boscatto, Case Colombara, Cavarzerani, Cedole, Eridania, Malafesta, Malamocco (Ex Impero), Marinella, Palazzetto, Pozzi, Terzo Bacino, Villanova</i>
<b>Zona sismica</b>	3
<b>Zona climatica</b>	E
<b>Gradi giorno</b>	2.649
<b>Altitudine</b>	7 m s.l.m. minima: 0 massima: 13
<b>Coordinate Geografiche</b> <i>Sistema sessagesimale</i>	45° 46' 6,60" N 12° 59' 39,12" E
<b>Coordinate Geografiche</b> <i>sistema decimale</i>	45,7685° N 12,9942° E

	<i>Dati</i>		<i>Dati</i>
<i>Strade</i>		<i>Risorse idriche</i>	
Statali (km)	3,75	laghi (n°)	
Regionali e Provinciali (km)	30,23	fiumi e torrenti (n°)	3
Comunali (km)	265		
Vicinali (km)	-		
Autostrade (km)	2,98		

<i>Assetto del territorio e problemi dell'ambiente</i>	
Descrizione Voci	Dati
Piano regolatore approvato	S
Piano regolatore adottato	S
Programma di fabbricazione	N
Programma pluriennale di attuazione	N
Piano edilizia economica e popolare	S
Piano per gli insediamenti produttivi:	S
- industriali	N
- artigianali	S
- commerciali	N
Piano delle attività commerciali	S
Piano urbano del traffico	S
Piano energetico ambientale comunale	N

## Analisi demografica

Gran parte dell'attività amministrativa svolta dall'ente ha come obiettivo il soddisfacimento degli interessi e delle esigenze della popolazione, risulta quindi opportuno effettuare un'analisi demografica dettagliata.

### DATI GENERALI AL 31.12.2020 (\*)

Notizie varie	
Descrizione Voci	Dati
Popolazione residente (ab.)	11.691
Nuclei familiari (n)	5.168
Numero convivenze anagrafiche	6
Numero convivenze di fatto	7
Circoscrizioni (n)	0
Frazioni geografiche	7
Superficie totale del Comune (ha)	11.400
Superficie urbana (2) (ha)	869
Lunghezza delle strade esterne (3) (Km)	100
Di cui: in territorio montano (4) (Km)	0
Lunghezza delle strade interne centro abitato (Km)	165
Di cui: in territorio montano (4) (Km)	0

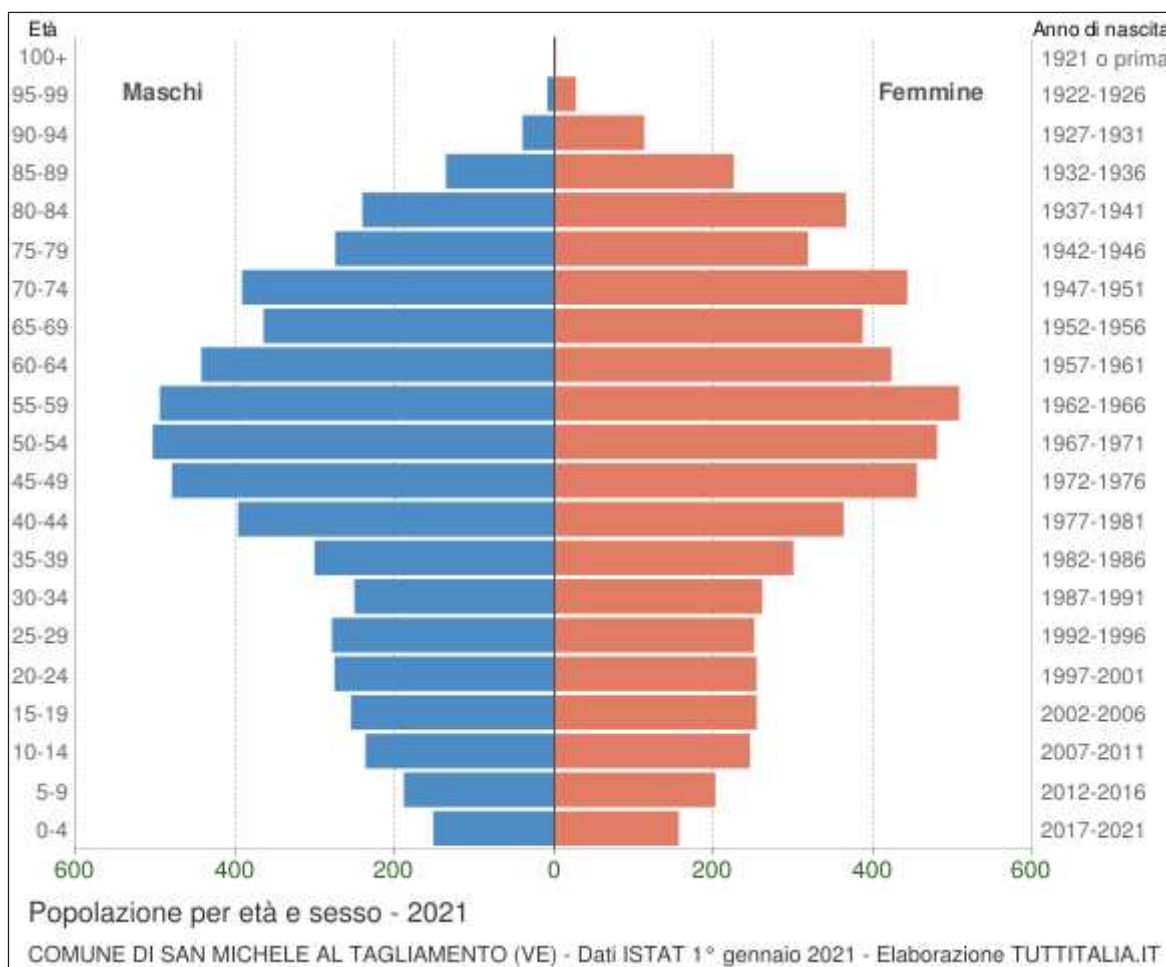
(\*) dati validati ISTAT

Andamento demografico		Dati
Nati dell'anno	(+)	51
Deceduti nell'anno	(-)	138
Saldo naturale		<b>-87</b>
Immigrati nell'anno	(+)	317
Emigrati nell'anno	(-)	354
Saldo migratorio		<b>-37</b>
Saldo complessivo		<b>-124</b>

## Popolazione per età, sesso e stato civile 2021

Il grafico in basso, detto **Piramide delle Età**, rappresenta la distribuzione della popolazione residente a San Michele al Tagliamento per età e sesso al 1° gennaio 2021. I dati sono provvisori o frutto di stima e la distribuzione per stato civile non è al momento disponibile.

La popolazione è riportata per **classi quinquennali** di età sull'asse Y, mentre sull'asse X sono riportati due grafici a barre a specchio con i maschi (a sinistra) e le femmine (a destra).



In generale, la **forma** di questo tipo di grafico dipende dall'andamento demografico di una popolazione, con variazioni visibili in periodi di forte crescita demografica o di cali delle nascite per guerre o altri eventi.

In Italia ha avuto la forma simile ad una **piramide** fino agli anni '60, cioè fino agli anni del boom demografico.

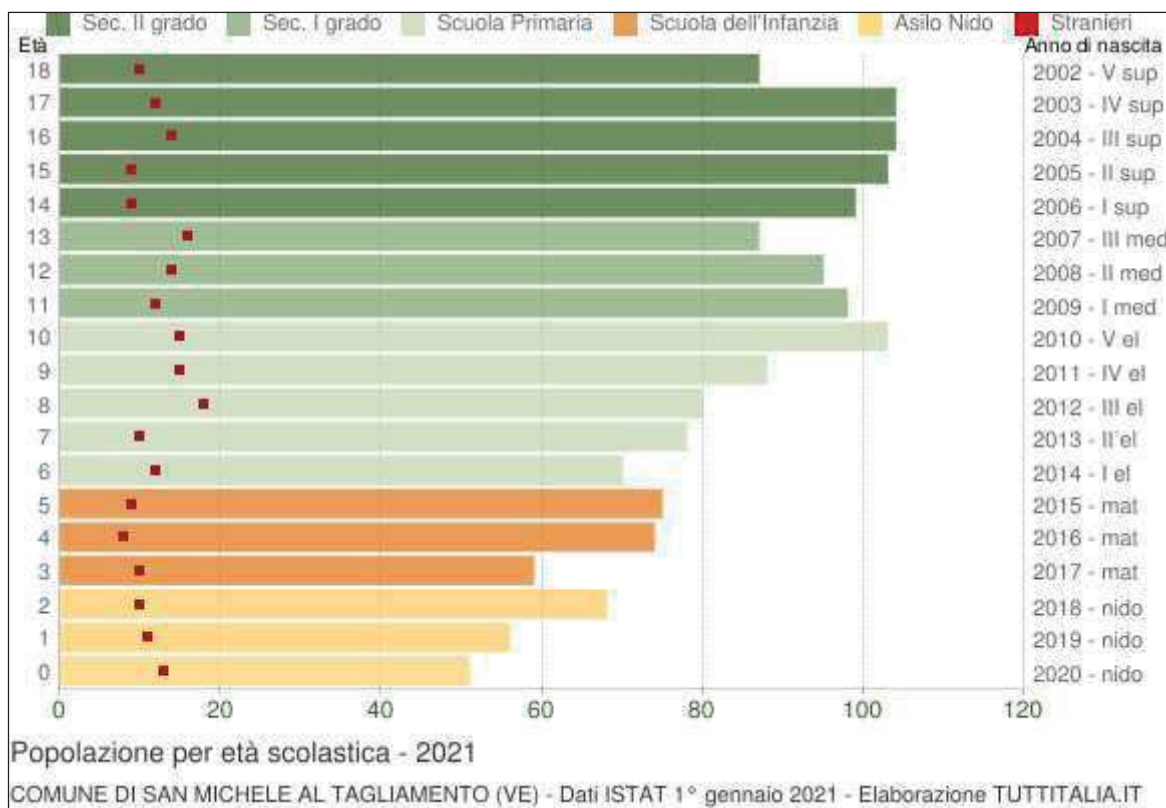
## Distribuzione della popolazione 2021 - San Michele al Tagliamento

Età	Maschi	Femmine	Totale	
				%
0-4	152 49,4%	156 50,6%	<b>308</b>	2,6%
5-9	189 48,3%	202 51,7%	<b>391</b>	3,3%
10-14	237 49,2%	245 50,8%	<b>482</b>	4,1%
15-19	255 50,1%	254 49,9%	<b>509</b>	4,3%
20-24	276 52,1%	254 47,9%	<b>530</b>	4,5%
25-29	279 52,6%	251 47,4%	<b>530</b>	4,5%
30-34	251 49,0%	261 51,0%	<b>512</b>	4,4%
35-39	301 50,1%	300 49,9%	<b>601</b>	5,1%
40-44	397 52,2%	363 47,8%	<b>760</b>	6,5%
45-49	480 51,3%	455 48,7%	<b>935</b>	8,0%
50-54	504 51,2%	480 48,8%	<b>984</b>	8,4%
55-59	495 49,4%	508 50,6%	<b>1.003</b>	8,5%
60-64	443 51,2%	423 48,8%	<b>866</b>	7,4%
65-69	365 48,5%	387 51,5%	<b>752</b>	6,4%
70-74	392 46,9%	443 53,1%	<b>835</b>	7,1%
75-79	275 46,4%	318 53,6%	<b>593</b>	5,0%
80-84	241 39,7%	366 60,3%	<b>607</b>	5,2%
85-89	136 37,7%	225 62,3%	<b>361</b>	3,1%
90-94	40 26,1%	113 73,9%	<b>153</b>	1,3%
95-99	9 25,0%	27 75,0%	<b>36</b>	0,3%
100+	0 0,0%	2 100,0%	<b>2</b>	0,0%
<b>Totale</b>	<b>5.717</b> <b>48,7%</b>	<b>6.033</b> <b>51,3%</b>	<b>11.750</b>	100,0%

## Popolazione per classi di età scolastica 2021

Distribuzione della popolazione di **San Michele al Tagliamento** per classi di età da 0 a 18 anni al 1° gennaio 2021. I dati sono provvisori o frutto di stima. Elaborazioni su dati ISTAT.

Il grafico in basso riporta la potenziale utenza per l'anno scolastico **2021/2022** le scuole di San Michele al Tagliamento, evidenziando con colori diversi i differenti cicli scolastici (asilo nido, scuola dell'infanzia, scuola primaria, scuola secondaria di I e II grado) e gli individui con cittadinanza straniera.



## Distribuzione della popolazione per età scolastica 2021

Età	Totale Maschi	Totale Femmine	Totale Maschi+Femmine	di cui stranieri			
				Maschi	Femmine	M+F	%
0	24	27	51	5	8	13	25,5%
1	25	31	56	4	7	11	19,6%
2	40	28	68	6	4	10	14,7%
3	30	29	59	5	5	10	16,9%
4	33	41	74	5	3	8	10,8%
5	40	35	75	7	2	9	12,0%
6	34	36	70	6	6	12	17,1%
7	35	43	78	7	3	10	12,8%
8	32	48	80	6	12	18	22,5%
9	48	40	88	11	4	15	17,0%
10	48	55	103	9	6	15	14,6%
11	42	56	98	6	6	12	12,2%
12	50	45	95	10	4	14	14,7%
13	43	44	87	11	5	16	18,4%
14	54	45	99	6	3	9	9,1%
15	51	52	103	4	5	9	8,7%
16	48	56	104	5	9	14	13,5%
17	57	47	104	7	5	12	11,5%
18	45	42	87	6	4	10	11,5%

### Indici demografici e Struttura di San Michele al T.

Struttura della popolazione e indicatori demografici di **San Michele al Tagliamento** negli ultimi anni. Elaborazioni su dati ISTAT

#### Struttura della popolazione dal 2002 al 2021

L'analisi della struttura per età di una popolazione considera tre fasce di età: **giovani** 0-14 anni, **adulti** 15-64 anni e **anziani** 65 anni ed oltre. In base alle diverse proporzioni fra tali fasce di età, la struttura di una popolazione viene definita di tipo *progressiva*, *stazionaria* o *regressiva* a seconda che la popolazione giovane sia maggiore, equivalente o minore di quella anziana.

Lo studio di tali rapporti è importante per valutare alcuni impatti sul sistema sociale, ad esempio sul sistema lavorativo o su quello sanitario.





Anno	0-14 anni	15-64 anni	65+ anni	Totale	Età media
2002	1.261	7.868	2.301	11.430	44,2
2003	1.282	8.017	2.432	11.731	44,5
2004	1.308	7.966	2.509	11.783	44,8
2005	1.349	7.864	2.566	11.779	44,9
2006	1.368	7.755	2.648	11.771	45,1
2007	1.377	7.773	2.698	11.848	45,4
2008	1.379	7.764	2.751	11.894	45,7
2009	1.394	7.754	2.790	11.938	46,0
2010	1.414	7.787	2.839	12.040	46,2
2011	1.417	7.794	2.892	12.103	46,5
2012	1.425	7.617	2.956	11.998	46,7
2013	1.406	7.581	3.004	11.991	47,0
2014	1.405	7.523	3.096	12.024	47,3
2015	1.366	7.469	3.158	11.993	47,7
2016	1.345	7.365	3.220	11.930	48,1
2017	1.313	7.317	3.258	11.888	48,4
2018	1.284	7.280	3.258	11.822	48,7
2019*	1.279	7.297	3.288	11.864	48,8
2020*	1.241	7.300	3.331	11.872	49,0
2021(p)	1.181	7.230	3.339	11.750	49,5

(\*) popolazione da censimento con interruzione della serie storica

(p) dato provvisorio o frutto di stima

## Indicatori demografici

Principali indici demografici calcolati sulla popolazione residente a San Michele al Tagliamento.

Anno	Indice di vecchiaia	Indice di dipendenza strutturale	Indice di ricambio della popolazione attiva	Indice di struttura della popolazione attiva	Indice di carico di figli per donna feconda	Indice di natalità (x 1.000 ab.)	Indice di mortalità (x 1.000 ab.)
	1° gennaio	1° gennaio	1° gennaio	1° gennaio	1° gennaio	1 gen-31 dic	1 gen-31 dic
2002	182,5	45,3	179,3	107,1	16,8	7,3	7,4
2003	189,7	46,3	172,4	109,3	16,2	7,7	11,1
2004	191,8	47,9	177,2	111,4	16,4	8,7	10,2
2005	190,2	49,8	170,3	115,4	17,4	8,3	11,5
2006	193,6	51,8	160,3	118,6	17,9	8,1	9,4
2007	195,9	52,4	171,3	123,1	17,3	6,9	10,2
2008	199,5	53,2	179,9	127,2	17,5	7,2	9,7
2009	200,1	54	186,2	132,6	17,6	8	8,9
2010	200,8	54,6	187,2	137	17,8	7,1	9,2
2011	204,1	55,3	193,3	143	17,1	6,6	11
2012	207,4	57,5	195,6	145,7	17,1	6,5	10,8
2013	213,7	58,2	181,4	148,9	17	7	12,4
2014	220,4	59,8	170,1	153,7	16,9	5,5	10
2015	231,2	60,6	166	159,4	16,4	5,4	10,3
2016	239,4	62	161,8	166,1	16,2	6,4	11,7
2017	248,1	62,5	150,2	168,1	16,2	4,6	13,1
2018	253,7	62,4	161	171	15,6	5,6	12,8
2019	257,1	62,6	160	168,9	15,8	4,5	11,1
2020	268,4	62,6	165,8	168,5	15,4	-	-
2021	282,7	62,5	170,1	169,6	14,4	-	-

### Glossario

#### Indice di vecchiaia

Rappresenta il grado di invecchiamento di una popolazione. È il rapporto percentuale tra il numero degli ultrassessantacinquenni ed il numero dei giovani fino ai 14 anni. Ad esempio, nel 2021 l'indice di vecchiaia per il comune di San Michele al Tagliamento dice che ci sono 282,7 anziani ogni 100 giovani.

#### Indice di dipendenza strutturale

Rappresenta il carico sociale ed economico della popolazione non attiva (0-14 anni e 65 anni ed oltre) su quella attiva (15-64 anni). Ad esempio, teoricamente, a San Michele al Tagliamento nel 2021 ci sono 62,5 individui a carico, ogni 100 che lavorano.

#### Indice di ricambio della popolazione attiva

Rappresenta il rapporto percentuale tra la fascia di popolazione che sta per andare in pensione (60-64 anni) e quella che sta per entrare nel mondo del lavoro (15-19 anni). La popolazione attiva è tanto più giovane quanto più l'indicatore è minore di 100. Ad esempio, a San Michele al Tagliamento nel 2021 l'indice di ricambio è 170,1 e significa che la popolazione in età lavorativa è molto anziana.

#### Indice di struttura della popolazione attiva

Rappresenta il grado di invecchiamento della popolazione in età lavorativa. È il rapporto percentuale tra la parte di popolazione in età lavorativa più anziana (40-64 anni) e quella più giovane (15-39 anni).

#### Carico di figli per donna feconda

È il rapporto percentuale tra il numero dei bambini fino a 4 anni ed il numero di donne in età feconda (15-49 anni). Stima il carico dei figli in età prescolare per le mamme lavoratrici.

#### Indice di natalità

Rappresenta il numero medio di nascite in un anno ogni mille abitanti.

#### Indice di mortalità

Rappresenta il numero medio di decessi in un anno ogni mille abitanti.

#### Età media

È la media delle età di una popolazione, calcolata come il rapporto tra la somma delle età di tutti gli individui e il numero della popolazione residente. Da non confondere con l'aspettativa di vita di una popolazione.

## Cittadini stranieri San Michele al Tagliamento 2020

Popolazione straniera residente a San Michele al Tagliamento al 1° gennaio 2020. I dati tengono conto dei risultati del Censimento permanente della popolazione. Sono considerati cittadini stranieri le persone di cittadinanza non italiana aventi dimora abituale in Italia.

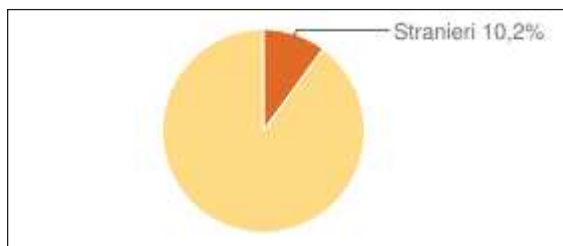
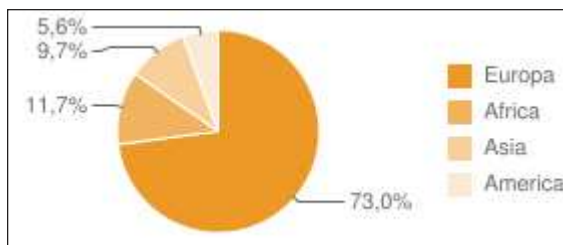


Andamento della popolazione con cittadinanza straniera - 2020

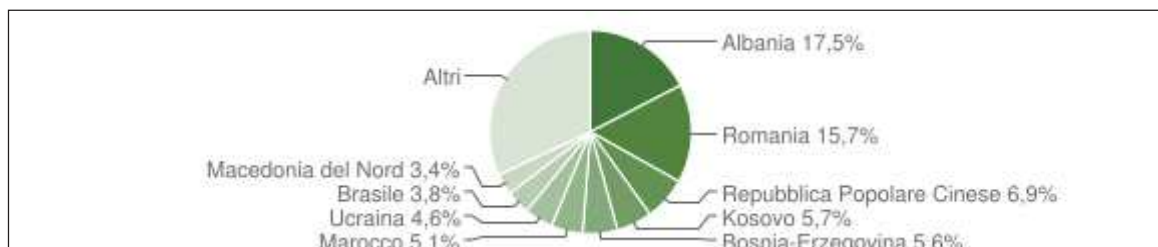
COMUNE DI SAN MICHELE AL TAGLIAMENTO (VE) - Dati ISTAT 1° gennaio 2020 - Elaborazione TUTTITALIA.IT

(\*) post-censimento

Gli stranieri residenti a San Michele al Tagliamento al 1° gennaio 2020 sono 1.207 e rappresentano il 10,2% della popolazione residente.



La comunità straniera più numerosa è quella proveniente dall'Albania con il 17,5% di tutti gli stranieri presenti sul territorio, seguita dalla Romania (15,7%) e dalla Repubblica Popolare Cinese (6,9%).



## Paesi di provenienza

Segue il dettaglio dei paesi di provenienza dei cittadini stranieri residenti divisi per continente di appartenenza ed ordinato per numero di residenti.

EUROPA	Area	Maschi	Femmine	Totale	%
Albania	Europa centro orientale	118	93	211	17,48%
Romania	Unione Europea	88	101	189	15,66%
Kosovo	Europa centro orientale	39	30	69	5,72%
Bosnia-Erzegovina	Europa centro orientale	41	26	67	5,55%
Ucraina	Europa centro orientale	9	46	55	4,56%
Macedonia del Nord	Europa centro orientale	21	20	41	3,40%
Germania	Unione Europea	14	17	31	2,57%
Ungheria	Unione Europea	6	22	28	2,32%
Croazia	Unione Europea	14	14	28	2,32%
Moldavia	Europa centro orientale	8	16	24	1,99%
Slovacchia	Unione Europea	6	16	22	1,82%
Repubblica di Serbia	Europa centro orientale	9	11	20	1,66%
Polonia	Unione Europea	6	13	19	1,57%
Repubblica Ceca	Unione Europea	1	14	15	1,24%
Austria	Unione Europea	3	12	15	1,24%
Federazione Russa	Europa centro orientale	3	9	12	0,99%
Bulgaria	Unione Europea	2	8	10	0,83%
Svizzera	Altri paesi europei	3	2	5	0,41%
Slovenia	Unione Europea	2	2	4	0,33%
Paesi Bassi	Unione Europea	1	2	3	0,25%
Grecia	Unione Europea	2	1	3	0,25%
Regno Unito	Unione Europea	0	2	2	0,17%
Belgio	Unione Europea	1	1	2	0,17%
Spagna	Unione Europea	0	2	2	0,17%
Francia	Unione Europea	1	0	1	0,08%
Irlanda	Unione Europea	0	1	1	0,08%
Svezia	Unione Europea	1	0	1	0,08%
Lettonia	Unione Europea	0	1	1	0,08%
<b>Totale Europa</b>		<b>399</b>	<b>482</b>	<b>881</b>	<b>72,99%</b>

<b>AFRICA</b>	<b>Area</b>	<b>Maschi</b>	<b>Femmine</b>	<b>Totale</b>	<b>%</b>
Marocco	Africa settentrionale	25	36	61	5,05%
Egitto	Africa settentrionale	28	9	37	3,07%
Tunisia	Africa settentrionale	17	7	24	1,99%
Senegal	Africa occidentale	7	5	12	0,99%
Gambia	Africa occidentale	2	0	2	0,17%
Nigeria	Africa occidentale	1	1	2	0,17%
Costa d'Avorio	Africa occidentale	1	0	1	0,08%
Mauritania	Africa occidentale	0	1	1	0,08%
Guinea Bissau	Africa occidentale	1	0	1	0,08%
Totale Africa		82	59	141	11,68%

<b>ASIA</b>	<b>Area</b>	<b>Maschi</b>	<b>Femmine</b>	<b>Totale</b>	<b>%</b>
Repubblica Popolare Cinese	Asia orientale	46	37	83	6,88%
Bangladesh	Asia centro meridionale	15	2	17	1,41%
Pakistan	Asia centro meridionale	3	3	6	0,50%
India	Asia centro meridionale	3	0	3	0,25%
Thailandia	Asia orientale	0	3	3	0,25%
Kirghizistan	Asia centro meridionale	0	1	1	0,08%
Georgia	Asia occidentale	0	1	1	0,08%
Libano	Asia occidentale	1	0	1	0,08%
Repubblica Islamica dell'Iran	Asia occidentale	1	0	1	0,08%
Repubblica di Corea (Corea del Sud)	Asia orientale	0	1	1	0,08%
Totale Asia		69	48	117	9,69%

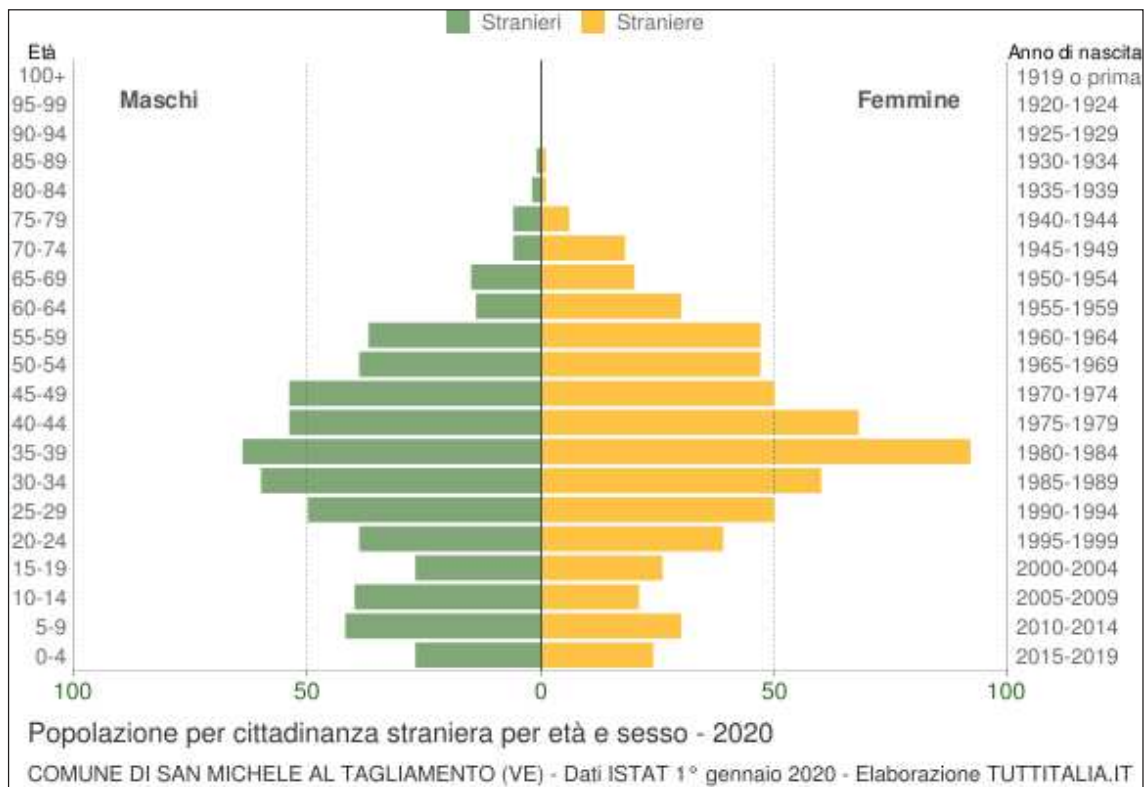
<b>AMERICA</b>	<b>Area</b>	<b>Maschi</b>	<b>Femmine</b>	<b>Totale</b>	<b>%</b>
Brasile	America centro meridionale	22	24	46	3,81%
Repubblica Dominicana	America centro meridionale	1	5	6	0,50%
Cuba	America centro meridionale	0	5	5	0,41%
Messico	America centro meridionale	1	2	3	0,25%
Colombia	America centro meridionale	0	3	3	0,25%
Argentina	America centro meridionale	1	1	2	0,17%
Stati Uniti d'America	America settentrionale	1	0	1	0,08%
Costa Rica	America centro meridionale	0	1	1	0,08%
Venezuela	America centro meridionale	1	0	1	0,08%
Totale America		27	41	68	5,63%

	<b>Maschi</b>	<b>Femmine</b>	<b>Totale</b>	<b>%</b>
<b>TOTALE STRANIERI</b>	577	630	1.207	100,00%

## Distribuzione della popolazione straniera per età e sesso

In basso è riportata la piramide delle età con la distribuzione della popolazione straniera residente a San Michele al Tagliamento per età e sesso al 1° gennaio 2020 su dati ISTAT.

Età	Stranieri			
	Maschi	Femmine	Totale	%
0-4	27	24	51	4,2%
5-9	42	30	72	6,0%
10-14	40	21	61	5,1%
15-19	27	26	53	4,4%
20-24	39	39	78	6,5%
25-29	50	50	100	8,3%
30-34	60	60	120	9,9%
35-39	64	92	156	12,9%
40-44	54	68	122	10,1%
45-49	54	50	104	8,6%
50-54	39	47	86	7,1%
55-59	37	47	84	7,0%
60-64	14	30	44	3,6%
65-69	15	20	35	2,9%
70-74	6	18	24	2,0%
75-79	6	6	12	1,0%
80-84	2	1	3	0,2%
85-89	1	1	2	0,2%
90-94	0	0	0	0,0%
95-99	0	0	0	0,0%
100+	0	0	0	0,0%
<b>Totale</b>	<b>577</b>	<b>630</b>	<b>1.207</b>	<b>100%</b>



## Occupazione ed economia insediata

Nelle tabelle sottostanti segue un'ulteriore analisi sul contesto socio-economico

### Dati imprese e addetti

PROVINCIA DI VENEZIA			
LOCALIZZAZIONI DI IMPRESA (Sedi + Unità locali) ATTIVE PER COMUNE E SETTORE			
Dati al 31/12/2020			
FONTE: Elaborazioni Ufficio Comunicazione e Statistica CCAA Venezia Rovigo su dati Infocamere-Stockview			
COMUNE DI SAN MICHELE AL TAGLIAMENTO			
Settore	Divisione	Attive	Addetti totali loc.
A Agricoltura, silvicoltura pesca	A 01 Coltivazioni agricole e produzione di prodotti animali, c...	244	220
	A 02 Silvicoltura ed utilizzo di aree forestali	1	0
	A 03 Pesca e acquacoltura	6	7
<b>A Agricoltura, silvicoltura pesca Total</b>		<b>251</b>	<b>227</b>
B Estrazione di minerali da cave e miniere	B 08 Altre attività di estrazione di minerali da cave e miniere	-	-
<b>B Estrazione di minerali da cave e miniere Total</b>			
C Attività manifatturiere	C 10 Industrie alimentari	15	51
	C 11 Industria delle bevande	1	1
	C 12 Industria del tabacco	-	-
	C 13 Industrie tessili	1	12
	C 14 Confezione di articoli di abbigliamento; confezione di ar...	2	0
	C 15 Fabbricazione di articoli in pelle e simili	2	2
	C 16 Industria del legno e dei prodotti in legno e sughero (es...	6	7
	C 17 Fabbricazione di carta e di prodotti di carta	-	-
	C 18 Stampa e riproduzione di supporti registrati	4	17
	C 19 Fabbricazione di coke e prodotti derivanti dalla raffinaz...	-	-
	C 20 Fabbricazione di prodotti chimici	-	-
	C 21 Fabbricazione di prodotti farmaceutici di base e di prepa...	-	-
	C 22 Fabbricazione di articoli in gomma e materie plastiche	-	-
	C 23 Fabbricazione di altri prodotti della lavorazione di miner...	3	4
	C 24 Metallurgia	-	-
	C 25 Fabbricazione di prodotti in metallo (esclusi macchinari ...	14	39
	C 26 Fabbricazione di computer e prodotti di elettronica e ott...	0	0
	C 27 Fabbricazione di apparecchiature elettriche ed apparecchi...	-	-
	C 28 Fabbricazione di macchinari ed apparecchiature nca	1	28
	C 29 Fabbricazione di autoveicoli, rimorchi e semirimorchi	1	0
	C 30 Fabbricazione di altri mezzi di trasporto	-	-
	C 31 Fabbricazione di mobili	1	0
	C 32 Altre industrie manifatturiere	2	2
	C 33 Riparazione, manutenzione ed installazione di macchine ed...	11	25
<b>C Attività manifatturiere Total</b>		<b>64</b>	<b>188</b>
D Fornitura di energia elettrica, gas, vapore e aria condiz...	D 35 Fornitura di energia elettrica, gas, vapore e aria condiz...	3	0
<b>D Fornitura di energia elettrica, gas, vapore e aria condiz... Total</b>		<b>3</b>	<b>0</b>
E Fornitura di acqua; reti fognarie, attività di gestione d...	E 36 Raccolta, trattamento e fornitura di acqua	-	-
	E 37 Gestione delle reti fognarie	1	4
	E 38 Attività di raccolta, trattamento e smaltimento dei rifiu...	19	14
	E 39 Attività di risanamento e altri servizi di gestione dei r...	-	-
<b>E Fornitura di acqua; reti fognarie, attività di gestione d... Total</b>		<b>20</b>	<b>18</b>
F Costruzioni	F 41 Costruzione di edifici	73	164
	F 42 Ingegneria civile	3	5
	F 43 Lavori di costruzione specializzati	201	413
<b>F Costruzioni Total</b>		<b>277</b>	<b>582</b>
G Commercio all'ingrosso e al dettaglio; riparazione di aut...	G 45 Commercio all'ingrosso e al dettaglio e riparazione di au...	26	56
	G 46 Commercio all'ingrosso (escluso quello di autoveicoli e d...	83	236
	G 47 Commercio al dettaglio (escluso quello di	501	809



	autoveicoli e d...		
<b>G Commercio all'ingrosso e al dettaglio; riparazione di aut...</b>	<b>riparazione di aut... Total</b>	<b>610</b>	<b>1.101</b>
	H 49 Trasporto terrestre e mediante condotte	20	25
	H 50 Trasporto marittimo e per vie d'acqua	-	-
	H 51 Trasporto aereo	-	-
H Trasporto e magazzinaggio	H 52 Magazzinaggio e attività di supporto ai trasporti		30
	H 53 Servizi postali e attività di corriere	1	6
<b>H Trasporto e magazzinaggio Total</b>		<b>28</b>	<b>61</b>
I Attività dei servizi di alloggio e di ristorazione	I 55 Alloggio	145	1.252
	I 56 Attività dei servizi di ristorazione	329	1.537
<b>I Attività dei servizi di alloggio e di ristorazione Total</b>		<b>474</b>	<b>2.789</b>
	J 58 Attività editoriali	2	0
	J 59 Attività di produzione cinematografica, di video e di pro...	1	0
J Servizi di informazione e comunicazione	J 60 Attività di programmazione e trasmissione	-	-
	J 61 Telecomunicazioni	0	1
	J 62 Produzione di software, consulenza informatica e attività...	2	1
	J 63 Attività dei servizi d'informazione e altri servizi infor...	15	41
<b>J Servizi di informazione e comunicazione Total</b>		<b>20</b>	<b>43</b>
	K 64 Attività di servizi finanziari (escluse le assicurazioni ...	13	54
K Attività finanziarie e assicurative	K 65 Assicurazioni, riassicurazioni e fondi pensione (escluse ...	-	-
	K 66 Attività ausiliarie dei servizi finanziari e delle attivi...	19	25
<b>K Attività finanziarie e assicurative Total</b>		<b>32</b>	<b>79</b>
L Attività immobiliari	L 68 Attività immobiliari	156	387
<b>L Attività immobiliari Total</b>		<b>156</b>	<b>387</b>
	M 69 Attività legali e contabilità	5	16
	M 70 Attività di direzione aziendale e di consulenza gestional...	5	26
M Attività professionali, scientifiche e tecniche	M 71 Attività degli studi di architettura e d'ingegneria; coll...	1	1
	M 72 Ricerca scientifica e sviluppo	1	0
	M 73 Pubblicità e ricerche di mercato	1	2
	M 74 Altre attività professionali, scientifiche e tecniche	10	9
	M 75 Servizi veterinari	-	-
<b>M Attività professionali, scientifiche e tecniche Total</b>		<b>23</b>	<b>54</b>
	N 77 Attività di noleggio e leasing operativo	52	51
	N 78 Attività di ricerca, selezione, fornitura di personale	-	-
N Noleggio, agenzie di viaggio, servizi di supporto alle imp...	N 79 Attività dei servizi delle agenzie di viaggio, dei tour o...	9	15
	N 80 Servizi di vigilanza e investigazione	-	-
	N 81 Attività di servizi per edifici e paesaggio	44	126
	N 82 Attività di supporto per le funzioni d'ufficio e altri se...	10	4
<b>N Noleggio, agenzie di viaggio, servizi di supporto alle imp... Total</b>		<b>115</b>	<b>196</b>
O Amministrazione pubblica e difesa; assicurazione sociale...	O 84 Amministrazione pubblica e difesa; assicurazione sociale ...	-	-
<b>O Amministrazione pubblica e difesa; assicurazione sociale... Total</b>		<b>-</b>	<b>-</b>
P Istruzione	P 85 Istruzione	3	3
<b>P Istruzione Total</b>		<b>3</b>	<b>3</b>
	Q 86 Assistenza sanitaria	1	1
Q Sanità e assistenza sociale	Q 87 Servizi di assistenza sociale residenziale	1	7
	Q 88 Assistenza sociale non residenziale	1	0
<b>Q Sanità e assistenza sociale Total</b>		<b>3</b>	<b>8</b>
	R 90 Attività creative, artistiche e di intrattenimento	8	3
	R 91 Attività di biblioteche, archivi, musei ed altre attività...	-	-
R Attività artistiche, sportive, di intrattenimento e diver...	R 92 Attività riguardanti le lotterie, le scommesse, le case d...	3	3
	R 93 Attività sportive, di intrattenimento e di divertimento	62	156
<b>R Attività artistiche, sportive, di intrattenimento e diver... Total</b>		<b>73</b>	<b>162</b>
	S 94 Attività di organizzazioni associative	1	1
S Altre attività di servizi	S 95 Riparazione di computer e di beni per uso personale e per...	7	12
	S 96 Altre attività di servizi per la persona	55	136
<b>S Altre attività di servizi Total</b>		<b>63</b>	<b>149</b>
X Imprese non classificate	X Imprese non classificate	6	17
<b>X Imprese non classificate Total</b>		<b>6</b>	<b>17</b>
	<b>Grand Total</b>	<b>2.221</b>	<b>6.064</b>

## Dati domanda di lavoro dipendente nel Portogruarese

Nelle tabelle sottostanti segue un'ulteriore analisi sul contesto socio-economico del territorio portogruarese nelle quali sono riportati i dati 2019 e 2020 aggiornati al 13.12.2021.



Fonte: elaborazione Veneto Lavoro su dati Silv  
 Dati estratti il 13/12/2021  
 © Veneto Lavoro

## Dati strutture commerciali

### MONITORAGGIO RETE DISTRIBUTIVA COMMERCIALE DEL VENETO ANNO 2020

Comune di : SAN MICHELE AL TAGLIAMENTO (VE)

#### DATI GENERALI: ESERCIZI DI VICINATO / MEDIE STRUTTURE DI VENDITA

Settore merceologico ALIMENTARE				Settore merceologico NON ALIMENTARE			
ESERCIZI VICINATO		MEDIE STRUTTURE		ESERCIZI VICINATO		MEDIE STRUTTURE	
N°	Sup. vendita	N°	Sup. vendita	N°	Sup. vendita	N°	Sup. vendita
135	5.640	21	8.785	350	23.167	5	1.826

#### DI CUI

MEDIE STRUTTURE DI VENDITA CON SUPERFICIE NON SUPERIORE A MQ. 1.500 AVVIATE CON SCIA DAL 1° GENNAIO 2013			
ALIMENTARE		NON ALIMENTARE	
N°	Sup. vendita	N°	Sup. vendita
4	2.031	2	783

MEDIE STRUTTURE DI VENDITA CON SUPERFICIE SUPERIORE A MQ. 1.500 AUTORIZZATE DAL 1° GENNAIO 2013			
ALIMENTARE		NON ALIMENTARE	
N°	Sup. vendita	N°	Sup. vendita
0	0	0	0

#### NOTE:

- 1) è richiesto esclusivamente un dato aggregato per ciascuna tipologia di esercizio: non occorre quindi inserire l'elenco analitico degli esercizi. A titolo esemplificativo è sufficiente indicare n. 10 esercizi di vicinato / MSV per una superficie complessiva di vendita del settore alimentare di mq 900 ed una superficie di vendita del settore non alimentare di mq 600;
- 2) qualora vi siano esercizi di vicinato e medie strutture di vendita che esercitano l'attività di commercio di prodotti appartenenti al settore non alimentare a grande fabbisogno di superficie sulla base della previgente normativa regionale, tali strutture vanno inserite nel settore non alimentare;
- 3) qualora gli esercizi siano autorizzati per la vendita di entrambi i settori merceologici, occorre ripartire la superficie di vendita nei singoli settori, conteggiando una sola volta l'esercizio.

## Dati presenze turistiche 2017 -2021

### Movimento annuale per tipo di esercizio - Anno 2017

	ARRIVI		PRESENZE		TOTALE	
	Italiani	Stranieri	Italiani	Stranieri	Arrivi	Presenze
Alberghi 5 e 4 stelle	28.020	92.251	116.959	485.073	120.271	602.032
Alberghi 3 stelle e res.	47.450	71.850	233.858	383.772	119.300	617.630
Alberghi 2 e 1 stella	6.511	5.981	25.553	23.463	12.492	49.016
<b>TOTALE ALBERGHIERI</b>	81.981	170.082	376.370	892.308	252.063	1.268.678
Campeggi e villaggi turistici	63.050	99.927	338.507	857.365	162.977	1.195.872
Agriturismi	187	527	559	3.495	714	4.054
Alloggi privati	87.670	272.838	855.141	2.372.036	360.508	3.227.177
Altri esercizi	4.165	1.075	19.676	6.734	5.240	26.410
<b>TOTALE COMPLEMENTARI</b>	155.072	374.367	1.213.883	3.239.630	529.439	4.453.513
<b>TOTALE</b>	237.053	544.449	1.590.253	4.131.938	781.502	<b>5.722.191</b>

### Movimento annuale per tipo di esercizio - Anno 2018

	ARRIVI		PRESENZE		TOTALE	
	Italiani	Stranieri	Italiani	Stranieri	Arrivi	Presenze
Alberghi 5 e 4 stelle	27.569	95.080	112.852	486.836	122.649	599.688
Alberghi 3 stelle e res.	48.624	73.781	226.158	379.056	122.405	605.214
Alberghi 2 e 1 stella	7.974	7.061	27.846	25.536	15.035	53.382
<b>TOTALE ALBERGHIERI</b>	84.167	175.922	366.856	891.428	260.089	1.258.284
Campeggi e villaggi turistici	60.993	99.872	343.181	852.398	160.865	1.195.579
Agriturismi	217	684	717	4.557	901	5.274
Alloggi privati	78.058	214.765	755.892	1.892.592	292.823	2.648.484
Altri esercizi	5.099	1.026	22.412	6.437	6.125	28.849
<b>TOTALE COMPLEMENTARI</b>	144.367	316.347	1.122.202	2.755.984	460.714	3.878.186
<b>TOTALE</b>	228.534	492.269	1.489.058	3.647.412	720.803	<b>5.136.470</b>

### Movimento annuale per tipo di esercizio - Anno 2019

	ARRIVI		PRESENZE		TOTALE	
	Italiani	Stranieri	Italiani	Stranieri	Arrivi	Presenze
Alberghi 5 e 4 stelle	29.026	95.072	120.315	479.077	124.098	599.392
Alberghi 3 stelle e res.	47.771	73.446	225.479	381.440	121.217	606.919
Alberghi 2 e 1 stella	7.804	7.955	27.476	27.442	15.759	54.918
<b>TOTALE ALBERGHIERI</b>	84.601	176.473	373.270	887.959	261.074	1.261.229
Campeggi e villaggi turistici	63.624	101.616	353.595	846.188	165.240	1.199.783
Agriturismi	242	749	973	4.547	991	5.520
Alloggi privati	94.385	283.998	955.314	2.405.749	378.383	3.361.063
Altri esercizi	4.812	1.136	20.659	6.397	5.948	27.056
<b>TOTALE COMPLEMENTARI</b>	163.063	387.499	1.330.541	3.262.881	550.562	4.593.422
<b>TOTALE</b>	247.664	563.972	1.703.811	4.150.840	811.636	<b>5.854.651</b>

Movimento annuale per tipo di esercizio - Anno 2020

**Elaborazione per STL [ 04 Bibione ]**

Movimento annuale per tipo di esercizio - Anno 2020

	ARRIVI		PRESENZE		TOTALE	
	Italiani	Stranieri	Italiani	Stranieri	Arrivi	Presenze
Alberghi 5 e 4 stelle	29.763	37.325	123.815	191.258	67.088	315.073
Alberghi 3 stelle e res.	40.778	27.700	186.214	139.224	68.478	325.438
Alberghi 2 e 1 stella	6.818	3.121	26.588	10.401	9.939	36.989
<b>TOTALE ALBERGHIERI</b>	<b>77.359</b>	<b>68.146</b>	<b>336.617</b>	<b>340.883</b>	<b>145.505</b>	<b>677.500</b>
Campeggi e villaggi turistici	43.193	44.653	272.424	346.801	87.846	619.225
Agriturismo	366	459	1.412	2.890	825	4.302
Alloggi privati	83.675	108.404	730.010	900.003	192.079	1.630.013
Altri esercizi	2.476	362	11.169	1.670	2.838	12.839
<b>TOTALE COMPLEMENTARI</b>	<b>129.710</b>	<b>153.878</b>	<b>1.015.015</b>	<b>1.251.364</b>	<b>283.588</b>	<b>2.266.379</b>
<b>TOTALE</b>	<b>207.069</b>	<b>222.024</b>	<b>1.351.632</b>	<b>1.592.247</b>	<b>429.093</b>	<b>2.943.879</b>

Elaborazioni Regione Veneto  
Ufficio di Statistica su dati Istat - Regione Veneto

**Elaborazione per STL [ 04 Bibione ]**

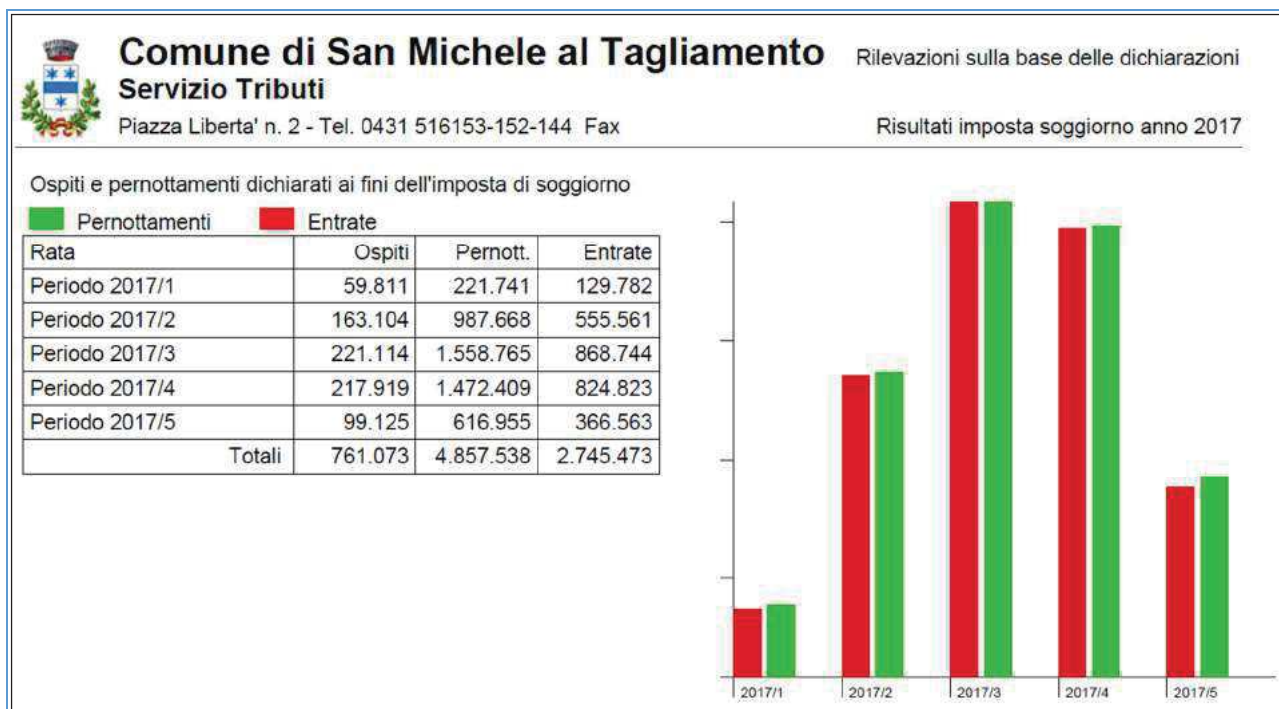
Movimento annuale per mese - Anno 2020

	ARRIVI		PRESENZE		TOTALE	
	Italiani	Stranieri	Italiani	Stranieri	Arrivi	Presenze
Gennaio	505	211	2.787	2.377	716	5.164
Febbraio	552	343	1.179	1.609	895	2.788
Marzo	121	2	616	616	123	1.232
Aprile	30	0	186	510	30	696
Maggio	1.715	27	3.935	619	1.742	4.554
Giugno	27.568	13.079	139.947	70.509	40.647	210.456
Luglio	52.123	57.900	348.505	411.804	110.023	760.309
Agosto	96.808	105.487	677.304	732.848	202.295	1.410.152
Settembre	26.482	43.210	167.477	355.805	69.692	523.282
Ottobre	1.032	1.744	8.658	14.077	2.776	22.735
Novembre	80	13	805	910	93	1.715
Dicembre	53	8	233	563	61	796
<b>TOTALE</b>	<b>207.069</b>	<b>222.024</b>	<b>1.351.632</b>	<b>1.592.247</b>	<b>429.093</b>	<b>2.943.879</b>

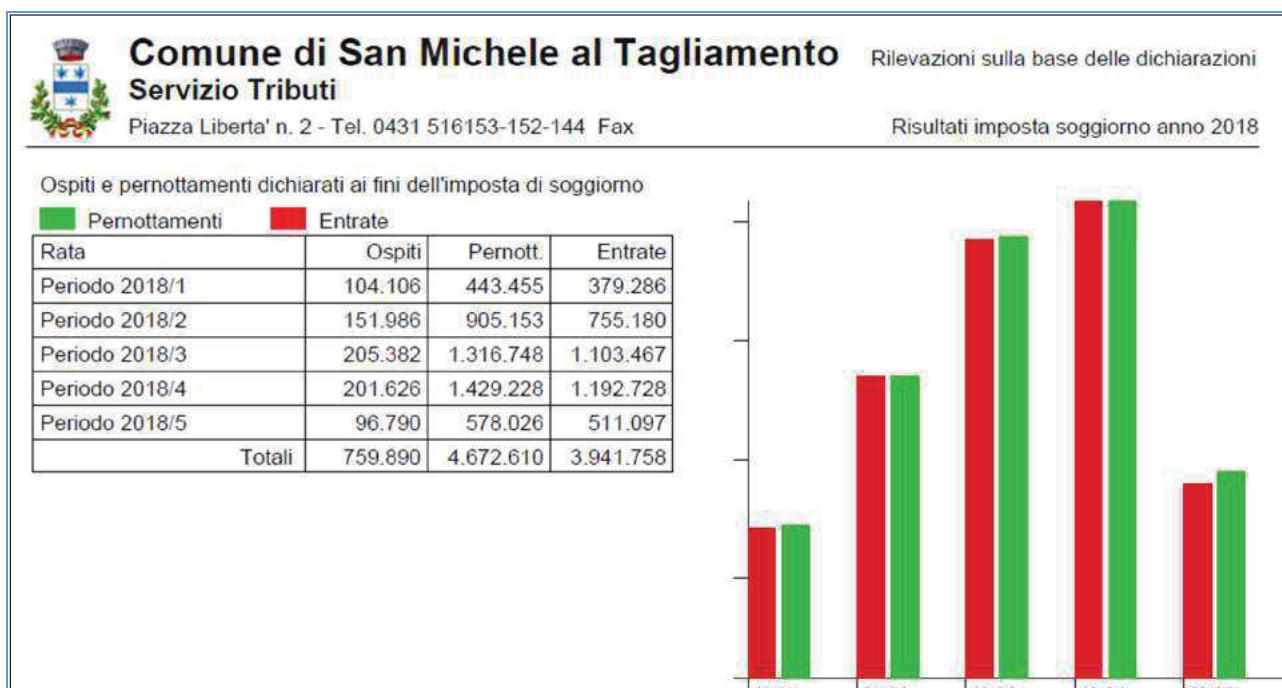
Elaborazioni Regione Veneto  
Ufficio di Statistica su dati Istat - Regione Veneto



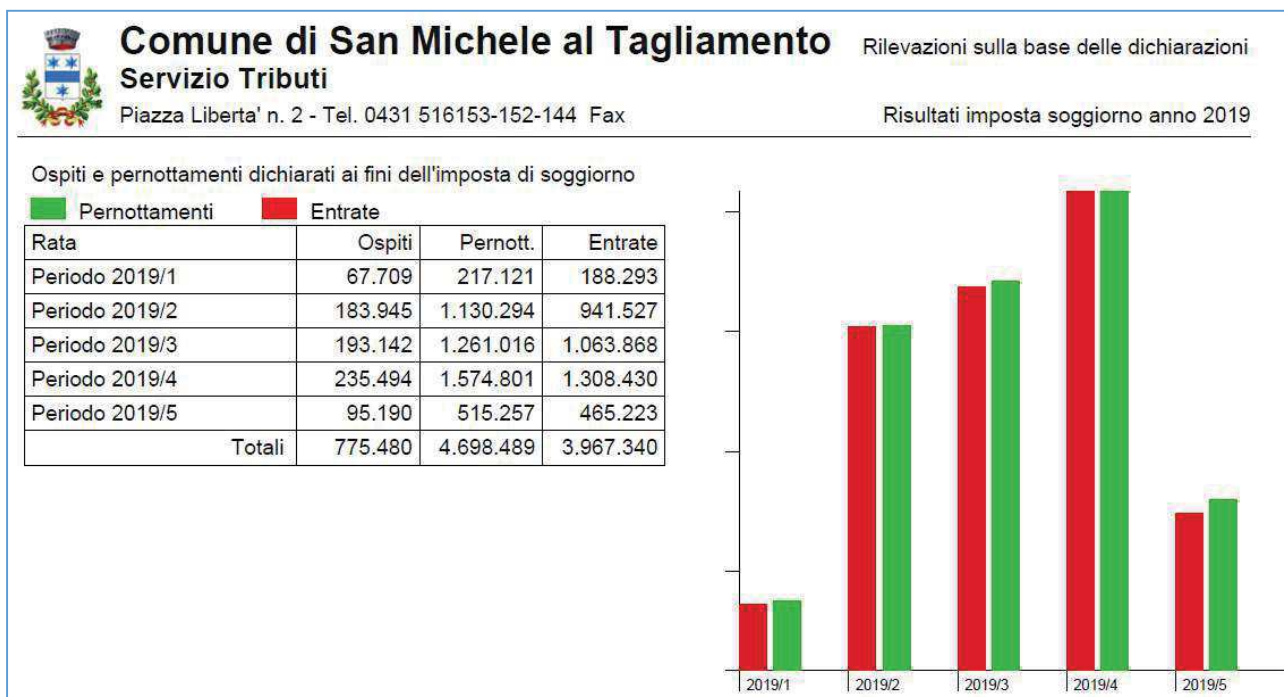
Anno 2017 – dati IMPOSTA DI SOGGIORNO



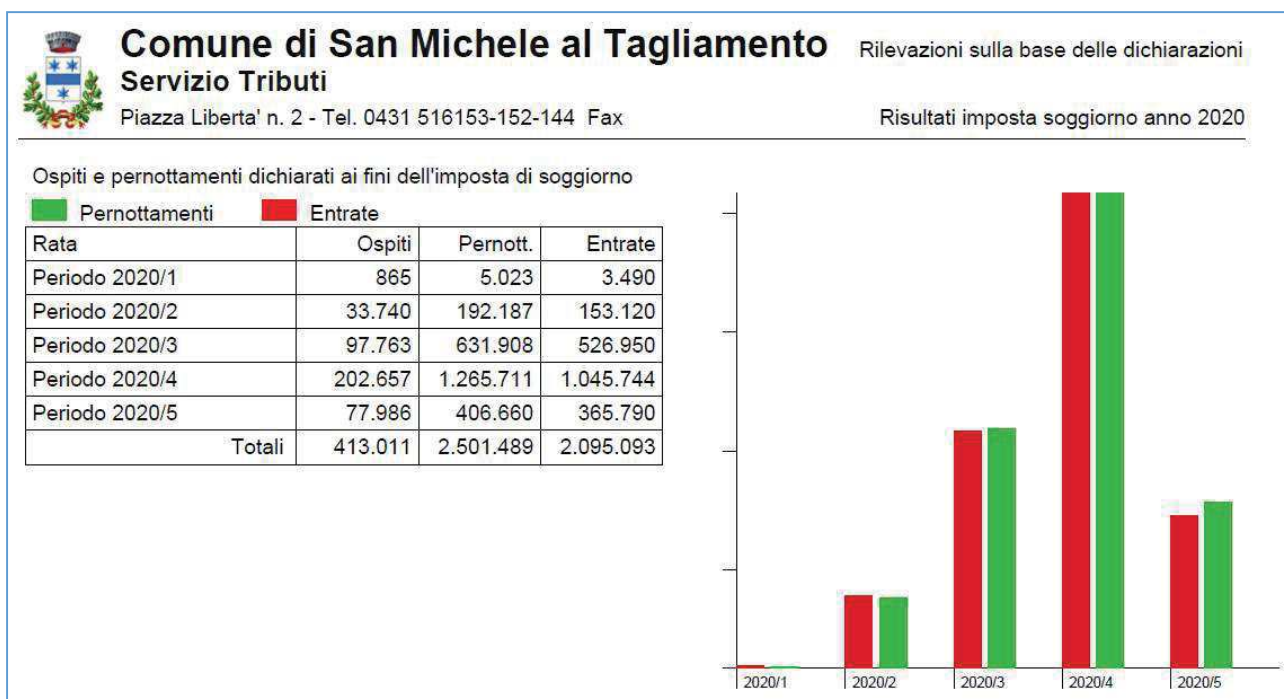
Anno 2018 – dati IMPOSTA DI SOGGIORNO

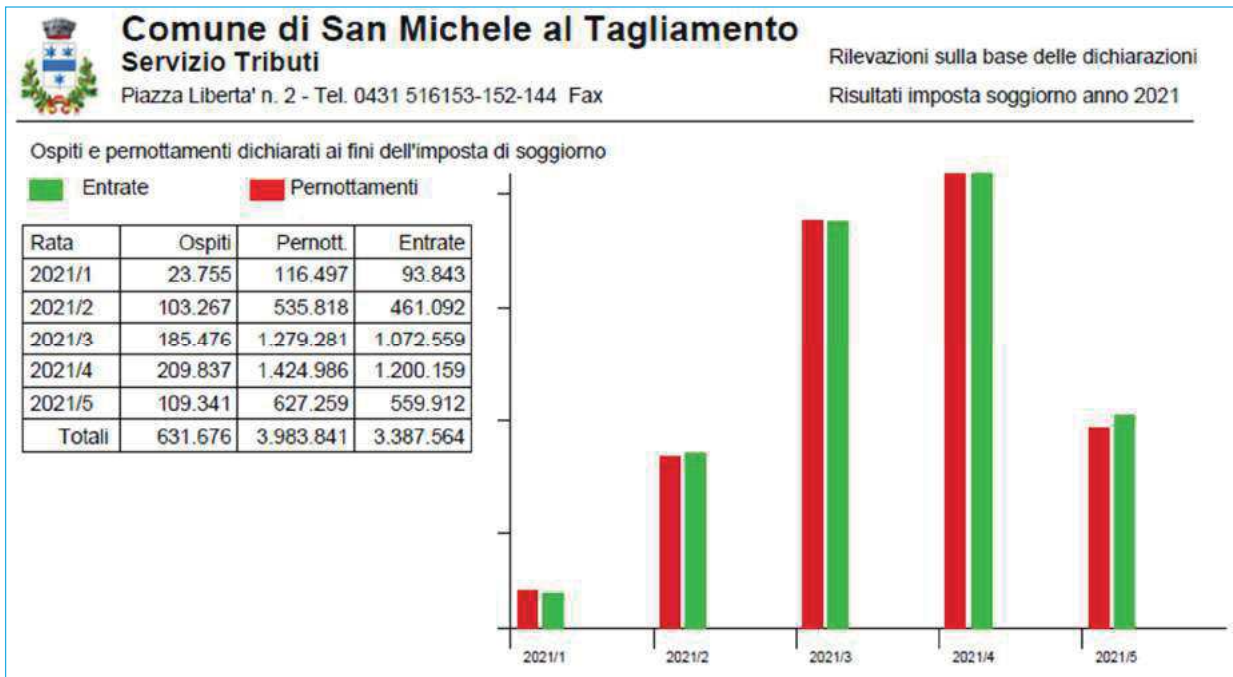


Anno 2019 – dati IMPOSTA DI SOGGIORNO



Anno 2020 – dati IMPOSTA DI SOGGIORNO







## **Parametri economici (indicatori finanziari e parametri di deficitarietà)**

### **Il nuovo piano degli indicatori in bilancio di previsione**

Enti locali e organismi strumentali «devono adottare un sistema di indicatori semplici denominato piano degli indicatori e dei risultati attesi di bilancio» in base all'articolo 18 bis del Dlgs 118/2011. Ciò significa appunto che ogni ente Locale deve costruire secondo criteri e metodologie comuni il piano degli indicatori.

I modelli sono visionabili nel sito del ministero dell'Economia e delle finanze e il 22 dicembre 2015 è stato pubblicato il decreto che li ha approvati. Gli enti locali dovranno stilare due distinti modelli: il n. 1 deve essere compilato in fase di stesura del bilancio di previsione; il modello n. 2 va redatto per il rendiconto di gestione.

Il primo modello comprende indici e valori relativi ai risultati attesi di bilancio. Nella ripartizione della spesa sono esposti i valori per missione e programma, mentre nella sezione dell'entrata i dati evidenziano la capacità di riscossione dell'ente delle proprie entrate correnti. Ogni indicatore misura su base triennale diversi aspetti del bilancio previsionale. Il piano degli indicatori mette in rilievo i principi della buona amministrazione, vale a dire l'efficienza, l'efficacia e l'economicità.

L'allegato n. 1 del piano deve coadiuvare e al tempo stesso corrispondere con il piano delle performance, declinando gli obiettivi gestionali nelle attività operative programmate per la loro realizzazione. L'allegato n. 2, da compilare in fase di rendiconto di gestione, indica invece i risultati e gli obiettivi raggiunti nell'esercizio finanziario, mediante la trasformazione dei dati contabili in indici.

Il piano misura diverse casistiche del bilancio, in particolare: la rigidità strutturale del bilancio, le entrate correnti, le spese di personale, l'esternalizzazione dei servizi, gli interessi passivi, gli investimenti, i debiti non finanziari, i debiti finanziari, la composizione dell'avanzo presunto, il disavanzo presunto, il fondo pluriennale vincolato, le partite di giro e i servizi conto terzi.

### **Gli indicatori**

In entrambi gli allegati gli indicatori individuano: la composizione dell'entrata e la capacità di riscossione e la composizione della spesa con la capacità di liquidare i debiti. Il piano degli indicatori rileva per ogni ente locale tutte le criticità e le potenzialità della gestione delle entrate e delle spese, con una particolare attenzione alla gestione di cassa (riscossioni e liquidazioni rispetto agli accertamenti e impegni stanziati), al fine di evidenziare il grado di efficienza e di virtuosità degli enti.

Gli indici estrapolati dal piano degli indicatori potranno inoltre essere esaminati dal ministero dell'Economia e delle finanze, anche per confrontare i diversi enti (per esempio controllare l'indice delle entrate correnti nei Comuni italiani). Gli indici presenti nel piano consentono di analizzare la gestione dell'ente locale, evidenziando i parametri di criticità specifici e consentendo anche di evidenziare in anticipo situazioni di potenziale pre-dissesto o dissesto. In sintesi, il piano degli indicatori non è da considerarsi solamente un nuovo modello da allegare al bilancio, bensì uno strumento in grado di rilevare l'andamento contabile e gestionale dell'ente.

Di seguito si riportano gli indicatori sintetici degli ultimi quattro rendiconti approvati:

Indicatori sintetici (Allegato 1)						
Rendiconto esercizi 2017 – 2018 – 2019 - 2020						
	TIPOLOGIA INDICATORE	DEFINIZIONE	VALORE	VALORE	VALORE	VALORE
			2017 (%)	2018 (%)	2019 (%)	2020 (%)
<b>1</b>	<b>Rigidità strutturale di bilancio</b>					
1.01	Incidenza spese rigide (ripiano disavanzo, personale e debito) su entrate correnti	[ripiano disavanzo a carico dell'esercizio + Impegni (Macroaggregati 1.1 "Redditi di lavoro dipendente" + pdc 1.02.01.01.000 "IRAP"- FPV entrata concernente il Macroaggregato 1.1 + FPV personale in uscita 1.1 + 1.7 "Interessi passivi" + Titolo 4 Rimborsato prestiti)] / Accertamenti primi tre titoli Entrate	24,00%	23,00%	22,00%	18,00%
<b>2</b>	<b>Entrate correnti</b>					
2.01	Incidenza degli accertamenti di parte corrente sulle previsioni iniziali di parte corrente	Totale accertamenti primi tre titoli di entrata / Stanziamenti iniziali di competenza dei primi tre titoli delle Entrate	99,00%	98,00%	95,00%	100,00%
2.02	Incidenza degli accertamenti di parte corrente sulle previsioni definitive di parte corrente	Totale accertamenti primi tre titoli di entrata / Stanziamenti definitivi di competenza dei primi tre titoli delle Entrate	95,00%	95,00%	98,00%	99,00%
2.03	Incidenza degli accertamenti delle entrate proprie sulle previsioni iniziali di parte corrente	Totale accertamenti (pdc E.1.01.00.00.000 "Tributi" – "Compartecipazioni di tributi" E.1.01.04.00.000 + E.3.00.00.00.000 "Entrate extratributarie") / Stanziamenti iniziali di competenza dei primi tre titoli delle Entrate	95,00%	95,00%	93,00%	73,00%
2.04	Incidenza degli accertamenti delle entrate proprie sulle previsioni definitive di parte corrente	Totale accertamenti (pdc E.1.01.00.00.000 "Tributi" – "Compartecipazioni di tributi" E.1.01.04.00.000 + E.3.00.00.00.000 "Entrate extratributarie") / Stanziamenti definitivi di competenza dei primi tre titoli delle Entrate	92,00%	93,00%	95,00%	72,00%
2.05	Incidenza degli incassi correnti sulle previsioni iniziali di parte corrente	Totale incassi c/competenza e c/residui dei primi tre titoli di entrata / Stanziamenti iniziali di cassa dei primi tre titoli delle Entrate	70,00%	81,00%	78,00%	90,00%
2.06	Incidenza degli incassi correnti sulle previsioni definitive di parte corrente	Totale incassi c/competenza e c/residui primi tre titoli di entrata / Stanziamenti definitivi di cassa dei primi tre titoli delle Entrate	69,00%	80,00%	80,00%	86,00%
2.07	Incidenza degli incassi delle entrate proprie sulle previsioni iniziali di parte corrente	Totale incassi c/competenza e c/residui (pdc E.1.01.00.00.000 "Tributi" – "Compartecipazioni di tributi" E.1.01.04.00.000 + E.3.00.00.00.000 "Entrate extratributarie") / Stanziamenti iniziali di cassa dei primi tre titoli delle Entrate	67,00%	79,00%	76,00%	64,00%
2.08	Incidenza degli incassi delle entrate proprie sulle previsioni definitive di parte corrente	Totale incassi c/competenza e c/residui (pdc E.1.01.00.00.000 "Tributi" – "Compartecipazioni di tributi" E.1.01.04.00.000 + E.3.00.00.00.000 "Entrate extratributarie") / Stanziamenti definitivi di cassa dei primi tre titoli delle Entrate	66,00%	79,00%	78,00%	61,00%
<b>3</b>	<b>Anticipazioni dell'Istituto tesoriere</b>					
3.01	Utilizzo medio Anticipazioni di tesoreria	Sommatoria degli utilizzi giornalieri delle anticipazioni nell'esercizio / (365 x max previsto dalla norma)	0,00%	0,00%	0,00%	0,00%
3.02	Anticipazioni chiuse solo contabilmente	Anticipazione di tesoreria all'inizio dell'esercizio successivo / max previsto dalla norma	0,00%	0,00%	0,00%	0,00%

<b>4</b>	<b>Spese di personale</b>					
4.01	Incidenza della spesa di personale sulla spesa corrente	Impegni (Macroaggregato 1.1 "Redditi di lavoro dipendente" + pdc 1.02.01.01.000 "IRAP" + FPV personale in uscita 1.1 – FPV personale in entrata concernente il Macroaggregato 1.1) / (Impegni Spesa corrente – FCDE corrente + FPV concernente il Macroaggregato 1.1 – FPV di entrata concernente il Macroaggregato 1.1)	22,00%	22,00%	20,00%	22,00%
4.02	Incidenza del salario accessorio ed incentivante rispetto al totale della spesa di personale	Impegni (pdc 1.01.01.004 + 1.01.01.008 "indennità e altri compensi al personale a tempo indeterminato e determinato" + pdc 1.01.01.003 + 1.01.01.007 "straordinario al personale a tempo indeterminato e determinato" + FPV in uscita concernente il Macroaggregato 1.1 – FPV di entrata concernente il Macroaggregato 1.1) / Impegni (Macroaggregato 1.1 "Redditi di lavoro dipendente" + pdc U.1.02.01.01.000 "IRAP" + FPV in uscita concernente il Macroaggregato 1.1 – FPV in entrata concernente il Macroaggregato 1.1)	13,00%	13,00%	12,00%	12,00%
	Indica il peso delle componenti afferenti la contrattazione decentrata dell'ente rispetto al totale dei redditi da lavoro					
4.03	Incidenza spesa personale flessibile rispetto al totale della spesa di personale	Impegni (pdc U.1.03.02.010.000 "Consulenze" + pdc U.1.03.02.12.000 "lavoro flessibile/LSU/Lavoro interinale" + pdc U.1.03.02.11.000 "Prestazioni professionali e specialistiche") /	9,00%	8,00%	12,00%	7,00%
	Indica come gli enti soddisfano le proprie esigenze di risorse umane, mixando le varie alternative contrattuali più rigide (personale dipendente) o meno rigide (forme di lavoro flessibile)	Impegni (Macroaggregato 1.1 "Redditi di lavoro dipendente" + pdc U.1.02.01.01.000 "IRAP" + FPV in uscita concernente il Macroaggregato 1.1 – FPV in entrata concernente il Macroaggregato 1.1)				
4.04	Incidenza di personale procapite (indicatore di equilibrio dimensionale in valore assoluto)	Impegni (Macroaggregato 1.1 + IRAP [pdc 1.02.01.01.000] – FPV personale in entrata concernente il Macroaggregato 1.1) + FPV di spesa concernente il Macroaggregato 1.1) / popolazione residente al 1 gennaio	351,4	368,52	357,8	344,19
<b>5</b>	<b>Esternalizzazione dei servizi</b>					
5.01	Indicatore di esternalizzazione dei servizi	(pdc U.1.03.02.15.000 "Contratti di servizio pubblico" + pdc U.1.04.03.01.000 "Trasferimenti correnti a imprese controllate" + pdc U.1.04.03.02.000 "Trasferimenti correnti a altre imprese partecipate") / totale spese Titolo I	44,00%	43,00%	39,00%	43,00%
<b>6</b>	<b>Interessi passivi</b>					
6.01	Incidenza degli interessi passivi sulle entrate correnti	Impegni Macroaggregato 1.7 "Interessi passivi" / Accertamenti primi tre titoli delle Entrate ("Entrate correnti")	3,00%	3,00%	2,00%	2,00%
6.02	Incidenza degli interessi passivi sulle anticipazioni sul totale della spesa per interessi passivi	Impegni voce del pdc U.1.07.06.04.000 "Interessi passivi su anticipazioni di tesoreria" / Impegni Macroaggregato 1.7 "Interessi passivi"	0,00%	0,00%	0,00%	0,00%
6.03	Incidenza interessi di mora sul totale della spesa per interessi passivi	Impegni voce del pdc U.1.07.06.02.000 "Interessi di mora" / Impegni Macroaggregato 1.7 "Interessi passivi"	0,00%	0,00%	0,00%	0,00%

<b>7 Investimenti</b>						
7.01	Incidenza investimenti sul totale della spesa corrente e in conto capitale	Impegni (Macroaggregato 2.2 "Investimenti fissi lordi e acquisto di terreni" + Macroaggregato 2.3 "Contributi agli investimenti") / totale Impegni Tit. I + II	20,00%	13,00%	13,00%	21,00%
7.02	Investimenti diretti procapite (in valore assoluto)	Impegni per Macroaggregato 2.2 "Investimenti fissi lordi e acquisto di terreni"/popolazione residente al 1° gennaio (al 1° gennaio dell'esercizio di riferimento o, se non disponibile, al 1° gennaio dell'ultimo anno disponibile)	301,27	245,27	272,6	411,04
7.03	Contributi agli investimenti procapite (in valore assoluto)	Impegni per Macroaggregato 2.3 "Contributi agli investimenti" / popolazione residente (al 1° gennaio dell'esercizio di riferimento o, se non disponibile, al 1° gennaio dell'ultimo anno disponibile)	78,48	0,74	8,43	0,03
7.04	Investimenti complessivi procapite (in valore assoluto)	Impegni per Macroaggregati 2.2 "Investimenti fissi lordi e acquisto di terreni" e 2.3 "Contributi agli investimenti" / popolazione residente (al 1° gennaio dell'esercizio di riferimento o, se non disponibile, al 1° gennaio dell'ultimo anno disponibile)	379,75	246,01	281,02	411,07
7.05	Quota investimenti complessivi finanziati dal risparmio corrente	Margine corrente di competenza/[Impegni + relativi FPV (Macroaggregato 2.2 "Investimenti fissi lordi e acquisto di terreni" + Macroaggregato 2.3 "Contributi agli investimenti")](9)	32,00%	39,00%	129,00%	126,00%
7.06	Quota investimenti complessivi finanziati dal saldo positivo delle partite finanziarie	Saldo positivo delle partite finanziarie / [Impegni + relativi FPV (Macroaggregato 2.2 "Investimenti fissi lordi e acquisto di terreni" + Macroaggregato 2.3 "Contributi agli investimenti")](9)	0,00%	0,00%	0,00%	0,00%
7.07	Quota investimenti complessivi finanziati da debito	Accertamenti (Titolo 6"Accensione prestiti" - Categoria 6.02.02 "Anticipazioni" - Categoria 6.03.03 "Accensione prestiti a seguito di escussione di garanzie" - Accensioni di prestiti da rinegoziazioni) / [Impegni + relativi FPV (Macroaggregato 2.2 "Investimenti fissi lordi e acquisto di terreni" + Macroaggregato 2.3 "Contributi agli investimenti")](9)	0,00%	0,00%	0,00%	0,00%
<b>8 Analisi dei residui</b>						
8.01	Incidenza nuovi residui passivi di parte corrente su stock residui passivi correnti	Totale residui passivi titolo 1 di competenza dell'esercizio / Totale residui passivi titolo 1 al 31 dicembre	87,00%	88,00%	90,00%	86,00%
8.02	Incidenza nuovi residui passivi in c/capitale su stock residui passivi in conto capitale al 31 dicembre	Totale residui passivi titolo 2 di competenza dell'esercizio/ Totale residui titolo 2 al 31 dicembre	68,00%	57,00%	76,00%	33,00%
8.03	Incidenza nuovi residui passivi per incremento attività finanziarie su stock residui passivi per incremento attività finanziarie al 31 dicembre	Totale residui passivi titolo 3 di competenza dell'esercizio / Totale residui passivi titolo 3 al 31 dicembre	0,00%	0,00%	0,00%	0,00%
8.04	Incidenza nuovi residui attivi di parte corrente su stock residui attivi di parte corrente	Totale residui attivi titoli 1,2,3 di competenza dell'esercizio / Totale residui attivi titolo 1, 2, 3 al 31 dicembre	66,00%	46,00%	43,00%	34,00%
8.05	Incidenza nuovi residui attivi in c/capitale su stock residui attivi in c/capitale	Totale residui attivi titolo 4 di competenza dell'esercizio / Totale residui attivi titolo 4 al 31 dicembre	57,00%	92,00%	95,00%	59,00%
8.06	Incidenza nuovi residui attivi per riduzione di attività finanziarie su stock residui attivi per riduzione di attività finanziarie	Totale residui attivi titolo 5 di competenza dell'esercizio / Totale residui attivi titolo 5 al 31 dicembre	0,00%	0,00%	100,00%	100,00%

9		Smaltimento debiti non finanziari							
9.01	Smaltimento debiti commerciali nati nell'esercizio	Pagamenti di competenza	78,00%	74,00%	69,00%	78,00%			
		(Macroaggregati 1.3 "Acquisto di beni e servizi" + 2.2 "Investimenti fissi lordi e acquisto di terreni") /							
		Impegni di competenza							
		(Macroaggregati 1.3 "Acquisto di beni e servizi" + 2.2 "Investimenti fissi lordi e acquisto di terreni")							
9.02	Smaltimento debiti commerciali nati negli esercizi precedenti	Pagamenti c/residui	75,00%	76,00%	85,00%	73,00%			
		(Macroaggregati 1.3 "Acquisto di beni e servizi" + 2.2 "Investimenti fissi lordi e acquisto di terreni") /							
		stock residui al 1° gennaio							
		(Macroaggregati 1.3 "Acquisto di beni e servizi" + 2.2 "Investimenti fissi lordi e acquisto di terreni")							
9.03	Smaltimento debiti verso altre amministrazioni pubbliche nati nell'esercizio	Pagamenti di competenza	38,00%	94,00%	72,00%	87,00%			
		[Trasferimenti correnti a Amministrazioni Pubbliche (U.1.04.01.00.000) + Trasferimenti di tributi (U.1.05.00.00.000) + Fondi perequativi (U.1.06.00.00.000) + Contributi agli investimenti a Amministrazioni pubbliche (U.2.03.01.00.000) +							
		Altri trasferimenti in conto capitale (U.2.04.01.00.000 + U.2.04.11.00.000 + U.2.04.16.00.000 + U.2.04.21.00.000)] /							
		Impegni di competenza							
		[Trasferimenti correnti a Amministrazioni Pubbliche (U.1.04.01.00.000) + Trasferimenti di tributi (U.1.05.00.00.000) + Fondi perequativi (U.1.06.00.00.000) + Contributi agli investimenti a Amministrazioni pubbliche (U.2.03.01.00.000) + Altri trasferimenti in conto capitale (U.2.04.01.00.000 + U.2.04.11.00.000 + U.2.04.16.00.000 + U.2.04.21.00.000)]							
9.04	Smaltimento debiti verso altre amministrazioni pubbliche nati negli esercizi precedenti	Pagamenti in c/residui	92,00%	42,00%	7,00%	33,00%			
		[Trasferimenti correnti a Amministrazioni Pubbliche (U.1.04.01.00.000) + Trasferimenti di tributi (U.1.05.00.00.000) + Fondi perequativi (U.1.06.00.00.000) + Contributi agli investimenti a Amministrazioni pubbliche (U.2.03.01.00.000) +							
		Altri trasferimenti in conto capitale (U.2.04.01.00.000 + U.2.04.11.00.000 + U.2.04.16.00.000 + U.2.04.21.00.000)] /							
		stock residui al 1° gennaio							
		[Trasferimenti correnti a Amministrazioni Pubbliche (U.1.04.01.00.000) + Trasferimenti di tributi (U.1.05.00.00.000) + Fondi perequativi (U.1.06.00.00.000) + Contributi agli investimenti a Amministrazioni pubbliche (U.2.03.01.00.000) + Altri trasferimenti in conto capitale (U.2.04.01.00.000 + U.2.04.11.00.000 + U.2.04.16.00.000 + U.2.04.21.00.000)]							
9.05	Indicatore annuale di tempestività dei pagamenti	Giorni effettivi intercorrenti tra la data di scadenza della fattura o richiesta equivalente di pagamento e la data di pagamento ai fornitori moltiplicata per l'importo dovuto, rapportata alla somma degli importi pagati nel periodo di riferimento	8,51	0,35	-13,46	-11,41			
	<i>cui al Comma 1, dell'articolo 9, CM del 22 settembre 2014)</i>								

<b>10</b>	<b>Debiti finanziari</b>					
10.01	Incidenza estinzioni anticipate debiti finanziari	Impegni per estinzioni anticipate / Debito da finanziamento al 31 dicembre anno precedente (2)	0,00%	0,00%	0,00%	0,00%
10.02	Incidenza estinzioni ordinarie debiti finanziari	(Totale impegni Titolo 4 della spesa – Impegni estinzioni anticipate) / Debito da finanziamento al 31/12 anno precedente (2)	5,00%	6,00%	7,00%	1,00%
10.03	Sostenibilità debiti finanziari	[Impegni (Totale 1.7 "Interessi passivi" – "Interessi di mora" (U.1.07.06.02.000) – "Interessi per anticipazioni prestiti" (U.1.07.06.04.000) + Titolo 4 della spesa – estinzioni anticipate) – (Accertamenti Entrate categoria E.4.02.06.00.000 "Contributi agli investimenti direttamente destinati al rimborso di prestiti da amministrazioni pubbliche")+ Trasferimenti in conto capitale per assunzione di debiti dell'amministrazione da parte di amministrazioni pubbliche (E.4.03.01.00.000) + Trasferimenti in conto capitale da parte di amministrazioni pubbliche per cancellazione di debiti dell'amministrazione (E.4.03.04.00.000)] / Accertamenti titoli 1, 2 e 3	7,00%	6,00%	6,00%	2,00%
10.04	Indebitamento procapite (in valore assoluto)	Debito di finanziamento al 31/12 (2) / popolazione residente (al 1° gennaio dell'esercizio di riferimento o, se non disponibile, al 1° gennaio dell'ultimo anno disponibile)	1.172,07	1.096,91	1.022,29	1.013,86
<b>11</b>	<b>Composizione dell'avanzo di amministrazione (4)</b>					
11.01	Incidenza quota libera di parte corrente nell'avanzo	Quota libera di parte corrente dell'avanzo/Avanzo di amministrazione (5)	31,00%	22,00%	48,00%	33,00%
11.02	Incidenza quota libera in c/capitale nell'avanzo	Quota libera in conto capitale dell'avanzo/Avanzo di amministrazione (6)	6,00%	10,00%	2,00%	2,00%
11.03	Incidenza quota accantonata nell'avanzo	Quota accantonata dell'avanzo/Avanzo di amministrazione (7)	60,00%	63,00%	48,00%	38,00%
11.04	Incidenza quota vincolata nell'avanzo	Quota vincolata dell'avanzo/Avanzo di amministrazione (8)	3,00%	5,00%	3,00%	27,00%
<b>12</b>	<b>Disavanzo di amministrazione</b>					
12.01	Quota disavanzo ripianato nell'esercizio	Disavanzo di amministrazione esercizio precedente – Disavanzo di amministrazione esercizio in corso / Totale Disavanzo esercizio precedente (3)	0,00%	0,00%	0,00%	0,00%
12.02	Incremento del disavanzo rispetto all'esercizio precedente	Disavanzo di amministrazione esercizio in corso – Disavanzo di amministrazione esercizio precedente / Totale Disavanzo esercizio precedente (3)	0,00%	0,00%	0,00%	0,00%
12.03	Sostenibilità patrimoniale del disavanzo	Totale disavanzo di amministrazione (3) / Patrimonio netto (1)	0,00%	0,00%	0,00%	0,00%
12.04	Sostenibilità disavanzo effettivamente a carico dell'esercizio	Disavanzo iscritto in spesa del conto del bilancio / Accertamenti dei titoli 1, 2 e 3 delle entrate	0,00%	0,00%	0,00%	0,00%
<b>13</b>	<b>Debiti fuori bilancio</b>					
13.01	Debiti riconosciuti e finanziati	Importo Debiti fuori bilancio riconosciuti e finanziati / Totale impegni titolo I e titolo II	0,00%	0,00%	1,00%	0,00%
13.02	Debiti in corso di riconoscimento	Importo debiti fuori bilancio in corso di riconoscimento/Totale accertamento entrate dei titoli 1, 2 e 3	0,00%	0,00%	0,00%	0,00%
13.03	Debiti riconosciuti e in corso di finanziamento	Importo Debiti fuori bilancio riconosciuti e in corso di finanziamento/Totale accertamento entrate dei titoli 1, 2 e 3	0,00%	0,00%	0,00%	0,00%

<b>14</b>	<b>Fondo pluriennale vincolato</b>					
14.01	Utilizzo del FPV	(Fondo pluriennale vincolato corrente e capitale iscritto in entrata del bilancio - Quota del fondo pluriennale vincolato corrente e capitale non utilizzata nel corso dell'esercizio e rinviata agli esercizi successivi) / Fondo pluriennale vincolato di parte corrente e in conto capitale iscritto in entrata nel bilancio  (Per il FPV riferirsi ai valori riportati nell'allegato del rendiconto concernente il FPV, totale delle colonne a) e c)	76,00%	56,00%	49,00%	53,00%
<b>15</b>	<b>Partite di giro e conto terzi</b>					
15.01	Incidenza partite di giro e conto terzi in entrata	Totale accertamenti Entrate per conto terzi e partite di giro / Totale accertamenti primi tre titoli delle entrate	14,00%	14,00%	14,00%	12,00%
15.02	Incidenza partite di giro e conto terzi in uscita	Totale impegni Uscite per conto terzi e partite di giro / Totale impegni del titolo I della spesa	18,00%	18,00%	17,00%	18,00%
<p><i>Il Patrimonio Netto è pari alla Lettera A) dello stato patrimoniale passivo. Gli organismi e gli enti strumentali delle Autonomie speciali che adottano le DLgs 118/2011 a decorrere dal 2016 elaborano l'indicatore a decorrere dal 2017.</i></p>						
<p><i>Il debito da finanziamento è pari alla Lettera D1 dello stato patrimoniale passivo. Gli organismi e gli enti strumentali delle Autonomie speciali che adottano il DLgs 118/2011 a decorrere dal 2016 elaborano l'indicatore a decorrere dal 2017.</i></p>						
<p><i>Indicatore da rappresentare solo in caso di disavanzo di amministrazione. Il disavanzo di amministrazione è pari alla lettera E dell'allegato al rendiconto riguardante il risultato di amministrazione dell'esercizio di riferimento, al netto del disavanzo da debito autorizzato e non contratto.</i></p>						
<p><i>Da compilare solo se la voce E, dell'allegato al rendiconto concernente il risultato di amministrazione è positivo o pari a 0.</i></p>						
<p><i>La quota libera di parte corrente del risultato di amministrazione è pari alla voce E riportata nell'allegato a) al rendiconto. Il risultato di amministrazione è pari alla lettera A del predetto allegato a)</i></p>						
<p><i>La quota libera in c/capitale del risultato di amministrazione è pari alla voce D riportata nell'allegato a) al rendiconto. Il risultato di amministrazione è pari alla lettera A riportata nel predetto allegato a).</i></p>						
<p><i>La quota accantonata del risultato di amministrazione è pari alla voce B riportata nell'allegato a) al rendiconto. Il risultato di amministrazione è pari alla lettera A del predetto allegato a).</i></p>						
<p><i>La quota vincolata del risultato di amministrazione è pari alla voce C riportata nell'allegato a) al rendiconto. Il risultato di amministrazione è pari alla lettera A riportata nel predetto allegato a).</i></p>						
<p><i>Indicare al numeratore solo la quota del finanziamento destinata alla copertura di investimenti, e al denominatore escludere gli investimenti che, nell'esercizio, sono finanziati dal FPV.</i></p>						



## Parametri di deficit strutturale

L'impianto parametrico proposto a partire dal rendiconto 2018 si compone di 8 indicatori, uguali per Comuni, Città Metropolitane, Province e Comunità Montane individuati tutti all'interno del Piano degli indicatori e dei risultati attesi di bilancio (7 sintetici ed uno analitico), da parametrizzare con l'individuazione di soglie diverse per ciascuna tipologia di enti, al di sopra o al di sotto delle quali, scatta la positività. Viene in tal modo raggiunto il fondamentale duplice obiettivo della revisione e semplificazione del sistema (i parametri non si aggiungono agli indicatori di bilancio ma ne sono parte, non vi è necessità per il loro calcolo di ricorrere a dati extra contabili) con possibilità, in futuro, di acquisizione della tabella dei parametri direttamente da BDAP con soppressione dell'adempimento certificativo. Nella tabella 16 sono riportati codice, denominazione e descrizione degli otto indicatori prescelti.

### TABELLA DEI PARAMETRI OBIETTIVI PER I COMUNI AI FINI DELL'ACCERTAMENTO DELLA CONDIZIONE DI ENTE STRUTTURALMENTE DEFICITARIO

05/05/2021

Esercizio 2020

COMUNE SAN MICHELE AL TAGLIAMENTO

Prov. VE

P1	Indicatore 1.1 (Incidenza spese rigide - ripiano disavanzo, personale e debito - su entrate correnti) maggiore del 48%		NO
P2	Indicatore 2.8 (Incidenza degli incassi delle entrate proprie sulle previsioni definitive di parte corrente) minore del 22%		NO
P3	Indicatore 3.2 (Anticipazioni chiuse solo contabilmente) maggiore di 0%		NO
P4	Indicatore 10.3 (Sostenibilità debiti finanziari) maggiore del 16%		NO
P5	Indicatore 12.4 (Sostenibilità disavanzo effettivamente a carico dell'esercizio) maggiore dell'1,20%		NO
P6	Indicatore 13.1 (Debiti riconosciuti e finanziati) maggiore dell'1%		NO
P7	[Indicatore 13.2 (Debiti in corso di riconoscimento) + Indicatore 13.3 (Debiti riconosciuti e in corso di finanziamento)] maggiore dello 0,60%		NO
P8	Indicatore concernente l'effettiva capacità di riscossione (riferito al totale delle entrate) minore del 47%		NO

Gli enti locali che presentano almeno la metà dei parametri deficitari (la condizione "SI" identifica il parametro deficitario) sono strutturalmente deficitari ai sensi dell'articolo 242, comma 1, Tuel.

Sulla base dei parametri suindicati l'ente è da considerarsi in condizioni strutturalmente deficitarie		NO
--	--	----



## **ANALISI STRATEGICA - CONDIZIONI INTERNE**

Al punto 8.1 dell'allegato 4.1 del d.lgs 118/2011 si prevede che con riferimento alle condizioni interne, l'analisi strategica richiede un approfondimento dei seguenti contesti e la definizione dei contenuti della programmazione strategica e dei relativi indirizzi generali prendendo in considerazione il periodo del mandato.

## ORGANIZZAZIONE E GESTIONE DEI SERVIZI PUBBLICI LOCALI

Con l'obiettivo di costruire un'ottima gestione strategica, si deve necessariamente partire da un'analisi della situazione attuale, prendendo in considerazione le strutture fisiche poste nel territorio di competenza dell'ente e dei servizi erogati da quest'ultimo. Saranno definiti gli indirizzi generali sul ruolo degli organismi ed enti strumentali e società controllate e partecipate, con riferimento alla loro struttura economica e finanziaria e gli obiettivi di servizio e gestionali che devono perseguire e alle procedure di controllo di competenza dell'ente.

A tal fine sono riportate di seguito delle tabelle riassuntive delle informazioni riguardanti le infrastrutture presenti nel territorio di competenza, classificandole tra immobili, strutture scolastiche, impianti a rete, aree pubbliche ed attrezzature offerte alla fruizione della collettività.

<b>Immobili</b>	<b>Numero</b>	<b>Mq</b>
Strutture per anziani	1	3.710

<b>Strutture scolastiche</b>	<b>Numero</b>	<b>Numero posti</b>
Scuole dell'infanzia	1	90
Scuole primarie	4	472
Scuole secondarie di primo grado	4	360

<b>Impianti a rete</b>	<b>Tipo</b>	<b>Km</b>
Rete fognaria	Mista	165
Rete idrica		254
Rete gas		149

<b>Aree pubbliche</b>	<b>Numero</b>	<b>Kmq</b>
Aree verdi, parchi, giardini	38	18

Per una corretta valutazione delle attività programmate attribuite ai principali servizi offerti ai cittadini/utenti, nella tabella sottostante, hanno evidenza le principali tipologie di servizio, i dati relativi alle erogazioni effettuate nel corso degli ultimi anni e quelli che ci si propone di erogare nel prossimo triennio, con distinzione effettuata in base alla modalità di gestione, distinguendo ulteriormente tra quelli in gestione diretta, quelli esternalizzati a soggetti esterni oppure ancora appartenenti al Gruppo Pubblico Locale.

<b>Servizi al cittadino (Trend storico e programmazione)</b>										
Denominazione		2016	2017	2018	2019	2020	2021	2022	2023	2024
<b>Asili nido</b>	num	0	0	0	0	0	0	0	0	0
	posti	0	0	0	0	0	0	0	0	0
<b>Scuole materne</b>	num	1	1	1	1	1	1	1	1	1
	posti	90	90	90	90	90	90	90	90	90
<b>Scuole elementari</b>	num	73	62	71	80	64	63	56	57	57
	posti	4	4	4	4	4	4	4	4	4
<b>Scuole medie</b>	num	472	472	472	472	472	472	472	472	472
	posti	466	448	457	433	392	362	358	345	349
<b>Strutture per anziani</b>	num	4	4	4	4	4	4	4	4	4
	posti	346	346	346	346	346	346	346	346	346
<b>Trasporto scolastico</b>	num	358	364	361	358	349	337	330	299	276
	num	1	1	1	1	1	1	1	1	1
<b>Modalità gestione diretta</b>	num	69	91	91	91	91	91	91	91	91
	num	S	S	S	S	S	S	S	S	S
<b>percorso</b>	S/N	S	S	N	N	N	N	N	N	N
	km	50386	52828	36700	35801	23268	32112	33282	33282	33282
<b>iscritti</b>	num	237	160	114	96	76	86	90	90	90
	S/N	S	S	S	S	S	S	S	S	S
<b>Modalità gestione diretta</b>	S/N	N	N	N	N	N	N	N	N	N
	num	463	440	447	476	508	403	400	400	400
<b>pasti forniti</b>	num	37120	37485	36776	34150	17515	29701	35000	35000	35000
	S/N	S	N	N	N	N	N	N	N	N
<b>Modalità gestione diretta</b>	S/N	S								
	num	20	0	0	0	0	0	0	0	0
<b>Centri estivi per minori</b>	S/N	S	S	S	S	S	S	S	S	S
	num	56	70	75	67	26	44	70	70	70
<b>Corsi extrascolastici</b>	S/N	S	S	N	N	N	N	N	N	N
	num									
<b>Impianti sportivi</b>	num	11	11	11	11	11	11	11	11	11
	S/N	8	8	8	8	8	8	8	8	8
<b>gestione diretta</b>	S/N	3	3	3	3	3	3	3	3	3
	num									
<b>Servizio assistenza domiciliare</b>	S/N	S	S	S	S	S	S	S	S	S
	num	80	81	72	79	79	79	85	85	85
<b>Servizio Illuminazione votiva</b>	S/N	S	S	S	S	S	S	S	S	S
	S/N	N	N	N	S	S	S	S	S	S
<b>modalità di gestione: in house dal 2019</b>	num	3606	3667	3612	3708	3979	4000	4100	4150	4200
	S/N	S	S	S	S	S	S	S	S	S
<b>Gestione impianti pubblicitari</b>	S/N	N	N	N	N	N	N	N	N	N
	num	533	533	533	533	533	533	533	533	533
<b>Gestione parcheggi a pagamento</b>	S/N	S	S	S	S	S	S	S	S	S
	S/N	S	S	S	S	S	S	S	S	S
<b>modalità di gestione: in house dal 2021</b>	num	1718	1718	1718	1718	1718	1718	1718	1718	1718
	Stalli									

## Servizi a domanda individuale

<b>RENDICONTO 2017</b>			
<b>servizio</b>	<b>entrate</b>	<b>spese</b>	<b>% copertura</b>
soggiorni climatici	-	-	
impianti sportivi	23.615,00	106.258,49	22,22
mensa scolastica	106.336,53	156.375,28	68,00
corsi extrascolastici	-	-	
centri estivi minori	35.880,00	59.293,46	60,51
<b>totale</b>	<b>165.8314,53</b>	<b>333.855,23</b>	<b>49,67</b>
<b>RENDICONTO 2018</b>			
<b>servizio</b>	<b>entrate</b>	<b>spese</b>	<b>% copertura</b>
soggiorni climatici	-	-	
impianti sportivi	27.942,42	115.469,50	24,20
mensa scolastica	139.345,13	144.057,62	96,73
corsi extrascolastici	-	-	
centri estivi minori	37.920,00	57.061,62	66,45
<b>totale</b>	<b>205.208,55</b>	<b>316.558,74</b>	<b>64,82</b>
<b>RENDICONTO 2019</b>			
<b>servizio</b>	<b>entrate</b>	<b>spese</b>	<b>% copertura</b>
soggiorni climatici	-	-	
impianti sportivi	25.296,00	162.263,65	15,59
mensa scolastica	144.179,71	197.686,12	72,93
corsi extrascolastici	-	-	
centri estivi minori	35.250,00	57.083,73	61,75
<b>totale</b>	<b>204.725,71</b>	<b>417.033,50</b>	<b>49,09</b>
<b>RENDICONTO 2020</b>			
<b>servizio</b>	<b>entrate</b>	<b>spese</b>	<b>% copertura</b>
impianti sportivi	17.817,00	120.015,05	14,85
mensa scolastica	68.673,96	70.257,47	97,75
corsi extrascolastici	-	-	
centri estivi	-	-	
<b>totale</b>	<b>86.490,96</b>	<b>190.272,52</b>	<b>45,46</b>
<b>PREVISIONE 2021</b>			
<b>servizio</b>	<b>entrate</b>	<b>spese</b>	<b>% copertura</b>
soggiorni climatici	15.000,00	40.000,00	37,50
impianti sportivi	18.000,00	176.700,00	10,19
mensa scolastica	152.000,00	163.500,00	92,97
corsi extrascolastici	4.000,00	4.000,00	100,00
centri estivi minori	35.000,00	60.500,00	57,18
<b>totale</b>	<b>224.000,00</b>	<b>444.700,00</b>	<b>50,37</b>
<b>PREVISIONE 2022</b>			
<b>servizio</b>	<b>entrate</b>	<b>spese</b>	<b>% copertura</b>
impianti sportivi	20.000,00	183.700,00	10,89
corsi extrascolastici	4.000,00	4.000,00	100,00
centri estivi minori	35.000,00	60.500,00	57,85
<b>totale</b>	<b>59.000,00</b>	<b>248.200,00</b>	<b>23,77</b>
<b>PREVISIONE 2023</b>			
<b>servizio</b>	<b>entrate</b>	<b>spese</b>	<b>% copertura</b>
impianti sportivi	20.000,00	183.700,00	10,89
corsi extrascolastici	4.000,00	4.000,00	100,00
centri estivi minori	35.000,00	60.500,00	57,85
<b>totale</b>	<b>59.000,00</b>	<b>248.200,00</b>	<b>23,77</b>
<b>PREVISIONE 2024</b>			
<b>servizio</b>	<b>entrate</b>	<b>spese</b>	<b>% copertura</b>
impianti sportivi	20.000,00	183.700,00	10,89
corsi extrascolastici	4.000,00	4.000,00	100,00
centri estivi minori	35.000,00	60.500,00	57,85
<b>totale</b>	<b>59.000,00</b>	<b>248.200,00</b>	<b>23,77</b>

## Ciclo Ecologico

Denominazione		2016	2017	2018	2019	2020	2021	2022	2023	2024
Rete Fognaria Bianca	km	0	0	0	0	0	0	0	0	0
Rete Fognaria Nera	km	5,35	5,35	4,81	20,1	20,1	20,1	20,1	20,1	20,1
Rete Fognaria Mista	km	157,14	157,14	159,74	144,5	144,5	144,5	144,5	144,5	144,5
Depuratore	S/N	Si	Si	Si	Si	Si	Si	Si	Si	Si
Acquedotto	km	250,68	251,44	253,56	253,56	253,56	253,56	253,56	253,56	253,56
Servizio idrico integrato	S/N	Si	Si	Si	Si	Si	Si	Si	Si	Si
Aree verdi, parchi, giardini	num	38	38	38	38	38	38	38	38	38
	hq	180	180	180	180	180	180	180	180	180
Raccolta rifiuti	kg	18.485.442	18.456.150	17.813.267	17.859.617	14.578.524	17.160.496	18.500.000	18.500.000	18.500.000

## Altre dotazioni di servizi

Denominazione		2016	2017	2018	2019	2020	2021	2022	2023	2024
Farmacie comunali	num	0	0	0	0	0	0	0	0	0
Punti luce illuminazione pubblica	num	8869	8869	8962	9290	9451	9545	9545	9545	9545
Rete gas	km	69	69	69	103,77	126,786	148,84	168,41	188,41	208,41
Mezzi operativi	num	49	49	47	50	50	50	50	50	50
Veicoli (autovetture, autocarri, rimorchi, scuolabus, motocicli, macchine operatrici agricole, altro)	num	49	49	47	56	56	58	58	58	58
Centro elaborazione dati	S/N	Si	Si	Si	Si	Si	Si	Si	Si	Si
Personal computer	num	115	115	120	120	142	180	180	180	180

**Prodotti per area di intervento (da ultima relazione al Conto Annuale – dati 2020)**

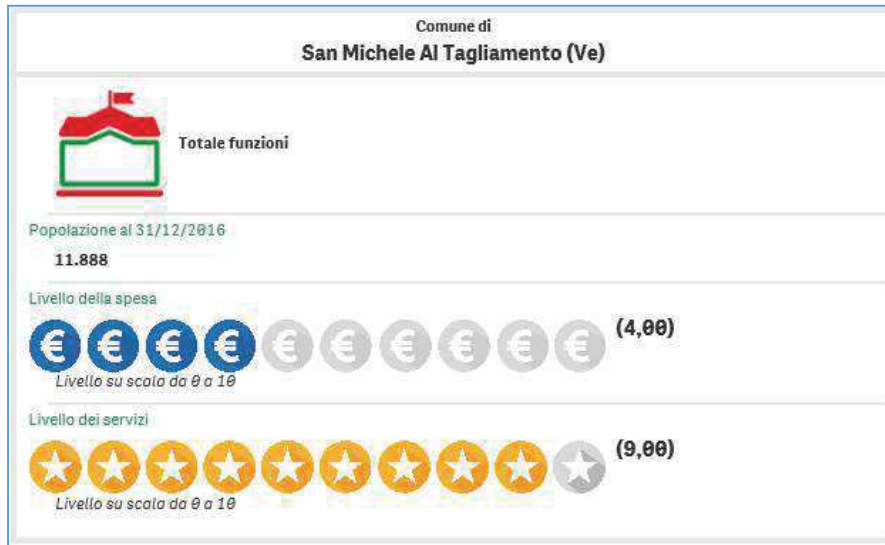
Codice	Area operativa / intervento	Codice	Prodotti/Unità di misura	VALORE
<b>006</b>	<b>ORGANIZZAZIONE GENERALE DELL'AMMINISTRAZIONE, GESTIONE FINANZIARIA, CONTABILE E CONTROLLO</b>			
001	ORGANI ISTITUZIONALI	1	N. delibere, decreti e ordinanze adottati	389
		2	N. sedute del consiglio	9
		4	N. di sedute dell'O.I.V. o analogo organismo	2
		6	N. consiglieri	17
005	RISORSE UMANE	1	N. concorsi banditi nell'anno	6
		2	N. persone in graduatorie (ancora valide) non ancora assunte al 31/12	2
		3	N. procedimenti disciplinari attivati nel corso dell'anno	2
		4	N. totale di procedimenti disciplinari pendenti al 31/12	1
		5	N. procedimenti disciplinari pendenti al 31/12 a seguito di procedimento penale	1
		6	N. rimproveri verbali o scritti, multe di importo pari a 4 ore di retribuzione	1
		8	N. sospensioni dal servizio con privazione della retribuzione fino ad un massimo di 10 giorni	1
		7	N. sospensioni dal servizio con privazione della retribuzione da 11 giorni fino ad un massimo di 6 mesi	
		9	N. licenziamenti con preavviso	
		10	N. licenziamenti senza preavviso	
		12	N. visite fiscali richieste	41
		13	N. incontri sindacali (contrattazione, concertazione, informazione)	2
		16	Dotazione organica personale dirigente	5
	Dotazione organica personale non dirigente	129		
006	SERVIZI LEGALI	1	N. pareri legali espressi	
		2	N. contenziosi avviati nell'anno	
007	SERVIZI DI SUPPORTO	1	N. atti protocollati in entrata	22.346
		2	N. atti protocollati in uscita	10.292
008	MESSI COMUNALI	1	N. notifiche effettuate	370
<b>009</b>	<b>PIANIFICAZIONE URBANISTICA ED EDILIZIA DI AMBITO COMUNALE NONCHÉ PARTECIPAZIONE ALLA PIANIFICAZIONE TERRITORIALE DI LIVELLO SOVRACOMUNALE</b>			
001	URBANISTICA E PROGRAMMAZIONE DEL TERRITORIO	1	N. piani urbanistici approvati nell'anno	2
002	EDILIZIA RESIDENZIALE PUBBLICA E LOCALE;PIANO DI EDILIZIA ECONOMICO-POPOLARE	1	N. alloggi di edilizia popolare assegnati nell'anno	4
		2	N. di unità familiari in attesa di assegnazione di un alloggio	36
		3	N. procedimenti di esproprio avviati nell'anno	
		4	N. alloggi di edilizia popolare occupati abusivamente	
004	UFFICIO TECNICO-SUE	4	N. opere pubbliche realizzate con e senza collaudo effettuato al 31/12	7
		5	N. C.I.L.A. - S.C.I.A. ricevute	486
<b>010</b>	<b>ATTIVITÀ, IN AMBITO COMUNALE, DI PIANIFICAZIONE DI PROTEZIONE CIVILE E DI COORDINAMENTO DEI PRIMI SOCCORSI</b>			
001	SERVIZI DI PROTEZIONE CIVILE	1	N. interventi per prevenire calamità naturali	
		2	Spesa sostenuta per programmi di prevenzione di calamità naturali	
002	INTERVENTI A SEGUITO DI CALAMITA' NATURALI	1	N. interventi a seguito di calamità naturali	5
		2	Spesa sostenuta per interventi a seguito di calamità naturali	
<b>011</b>	<b>ORGANIZZAZIONE E GESTIONE DEI SERVIZI DI RACCOLTA, AVVIO A SMALTIMENTO E RECUPERO DEI RIFIUTI URBANI E RISCOSSIONE DEI RELATIVI TRIBUTI; PROMOZIONE E GESTIONE DELLA TUTELA AMBIENTALE</b>			
002	TRATTAMENTO DEI RIFIUTI	1	Tonnellate di rifiuti raccolti	14.521
		2	Percentuale di raccolta differenziata di rifiuti	64
		3	Spesa complessivamente sostenuta per la raccolta dei rifiuti	6.065.871
003	SERVIZIO IDRICO INTEGRATO	2	N. di impianti depuratori idrici in funzione al 31/12	2
<b>012</b>	<b>PROGETTAZIONE E GESTIONE DEL SISTEMA LOCALE DEI SERVIZI SOCIALI ED EROGAZIONE DELLE RELATIVE PRESTAZIONI AI CITTADINI</b>			
001	INTERVENTI PER L'INFANZIA, I MINORI E GLI ASILI NIDO	1	N. minori assistiti	340
		2	N. bambini iscritti negli asili nido	
002	INTERVENTI PER I SOGGETTI A RISCHIO DI ESCLUSIONE SOCIALE	1	N. adulti in difficoltà assistiti	500
003	INTERVENTI PER GLI ANZIANI	1	N. anziani assistiti	300
004	INTERVENTI PER LA DISABILITA'	1	N. disabili assistiti	120

<b>013</b>	<b>EDILIZIA SCOLASTICA PER LA PARTE NON ATTRIBUITA ALLA COMPETENZA DELLE PROVINCE, ORGANIZZAZIONE E GESTIONE DEI SERVIZI SCOLASTICI</b>			
001	SCUOLA DELL'INFANZIA	1	N. dipendenti comunali presso asili nido	
004	ISTRUZIONE SECONDARIA SUPERIORE	1	N. dipendenti comunali in servizio presso Istituti di Istruzione superiore	
005	SERVIZI AUSILIARI ALL'ISTRUZIONE	2	N. alunni portatori di handicap assistiti	1
<b>014</b>	<b>POLIZIA MUNICIPALE E POLIZIA AMMINISTRATIVA LOCALE</b>			
001	POLIZIA LOCALE	1	N. verbali di contravvenzioni	12.323
		2	N. incidenti rilevati	67
<b>015</b>	<b>TENUTA DEI REGISTRI DI STATO CIVILE E DI POPOLAZIONE, COMPITI IN MATERIA DI SERVIZI ANAGRAFICI NONCHÉ IN MATERIA DI SERVIZI ELETTORALI E STATISTICI, NELL'ESERCIZIO DELLE FUNZIONI DI COMPETENZA STATALE</b>			
001	ANAGRAFE, STATO CIVILE, ELETTORALE, LEVA E SERVIZIO STATISTICO	2	N. eventi registrati nel registro stato civile	361
<b>016</b>	<b>GIUSTIZIA</b>			
001	UFFICI GIUDIZIARI, CASE CIRCONDARIALI E ALTRI SERVIZI	1	N. dipendenti del Comune assegnati agli Uffici giudiziari	
<b>017</b>	<b>TUTELA E VALORIZZAZIONE DEI BENI E DELLE ATTIVITÀ CULTURALI</b>			
001	VALORIZZAZIONE DEI BENI DI INTERESSE STORICO E ARTISTICO	1	N. strutture musei, mostre permanenti, gallerie e pinacoteche	1
002	ATTIVITÀ CULTURALI E INTERVENTI DIVERSI NEL SETTORE CULTURALE	2	N. biblioteche, mediateche ed emeroteche	1
<b>018</b>	<b>POLITICHE GIOVANILI, SPORT E TEMPO LIBERO</b>			
003	GIOVANI	1	N. strutture ricreative gestite per i giovani	10
<b>019</b>	<b>TURISMO</b>			
001	SERVIZI TURISTICI E MANIFESTAZIONI TURISTICHE	1	N. punti di servizio e di informazione turistica	1
<b>020</b>	<b>SVILUPPO ECONOMICO E COMPETITIVITÀ</b>			
002	FARMACIE COMUNALI	1	N. farmacie comunali	



Fabbisogni standard (dati opencivitas)

ANNO 2016



## Indicatori - Totale funzioni

€1.283,74

Spesa storica (euro) per abitante

1.419,51

Spesa standard (euro) per abitante

-9,6%

Spesa storica vs Spesa standard

★42,5%

Livello servizi vs Livello standard

8,98

Numero dipendenti / 1000 abitanti

329,52

Costo del lavoro (euro) per abitante

36.710

Costo del lavoro (euro) per addetto

## Variabili determinanti della spesa standard - Totale funzioni

Le categorie comprendono una serie di variabili determinanti. Per vedere il dettaglio selezionare una categoria direttamente dal grafico.



**Spesa storica:** è l'ammontare effettivamente speso dal comune in un anno per l'offerta dei servizi ai cittadini al netto della contribuzione degli utenti e degli interessi passivi.

**Spesa standard:** misura il fabbisogno finanziario di un ente in base alle caratteristiche territoriali, agli aspetti socio-demografici della popolazione residente e ai servizi offerti.

**Livello dei servizi erogati:** misura con un punteggio da 0 a 10 la quantità dei servizi offerti da un comune rispetto alla media dei comuni della stessa fascia di popolazione, sino a 5 i servizi sono inferiore alla media, dal 6 in poi sono superiori alla media.

**Livello della spesa:** misura con un punteggio da 0 a 10 la quantità di spesa di un comune rispetto alla spesa standard, sino a 5 la spesa è inferiore alla spesa standard, dal 6 in poi è superiore alla spesa standard.

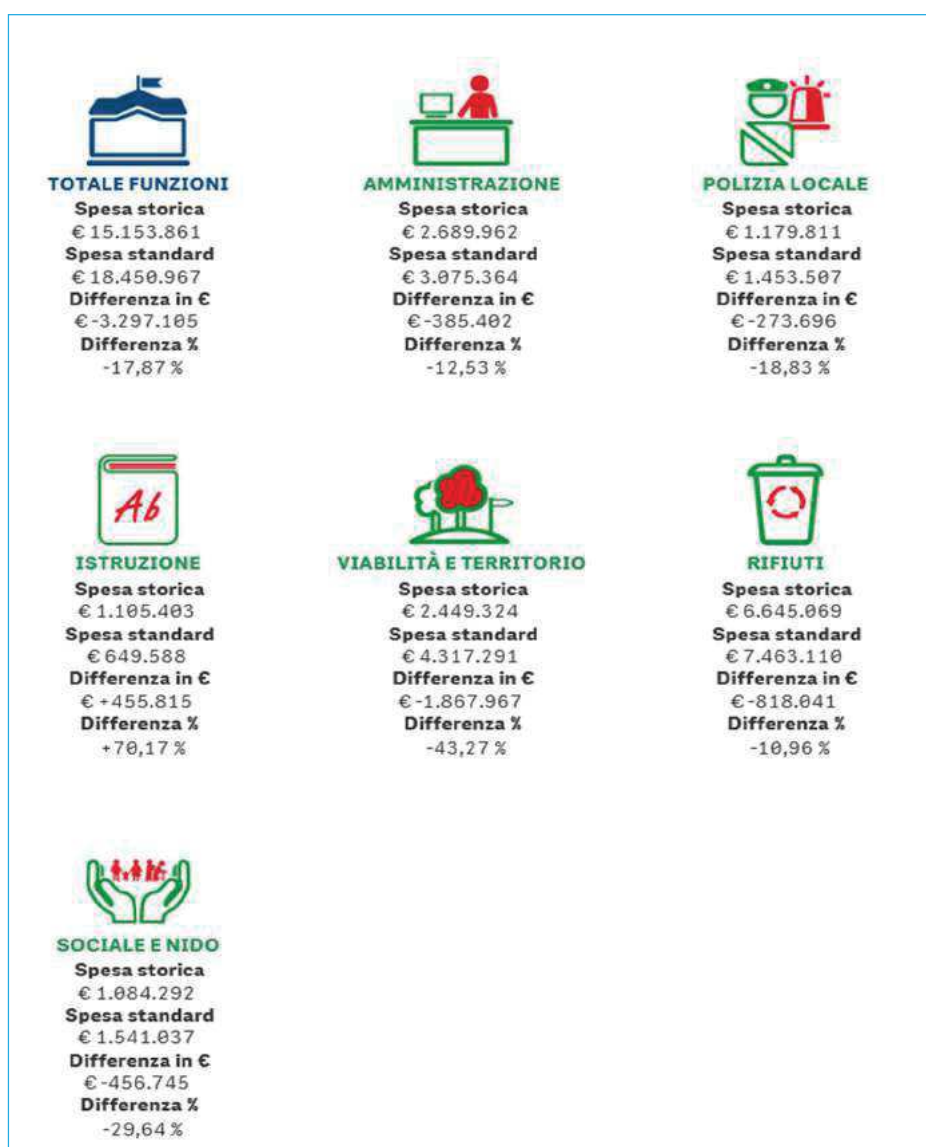
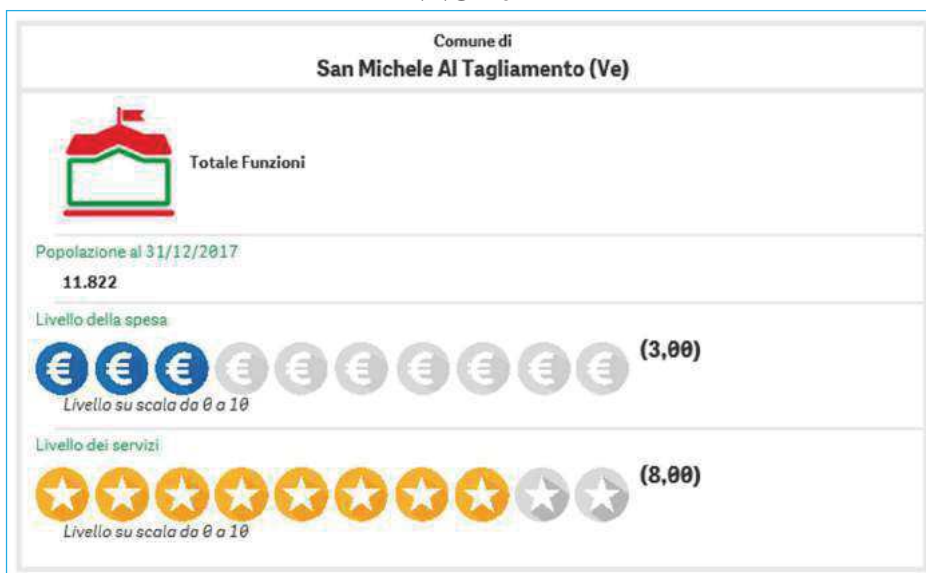
**Determinanti della spesa standard:** misurano, per ogni ente, il peso esercitato dai gruppi omogenei di variabili utilizzate per la determinazione della spesa standard complessiva e dei singoli servizi. Questi indicatori evidenziano, quindi, quali sono le caratteristiche del comune che in via preponderante generano la sua spesa standard.

La spesa standard complessiva è calcolata aggregando i coefficienti di riparto dei singoli servizi secondo la procedura prevista dalla CTFS (Commissione Tecnica Fabbisogni Standard) e non corrisponde alla somma delle spese standard di ogni servizio.

Per i comuni che non hanno avuto segnalazioni di anomalie in merito alla compilazione del questionario, la spesa storica è riclassificata tra le funzioni secondo quanto riportato nel questionario.

Negli altri casi la spesa storica coincide con quanto riportato nel Certificato Consuntivo 2015 alla data del 24 Gennaio 2018 e nel Certificato Consuntivo 2016 alla data del 14 Marzo 2018.

# ANNO 2017



## Indicatori - Totale Funzioni

€1.281,84  
Spesa storica (euro) per abitante

€1.560,73  
Spesa standard (euro) per abitante

-17,9%  
Spesa storica vs Spesa standard

★27,8%  
Livello servizi vs Livello standard

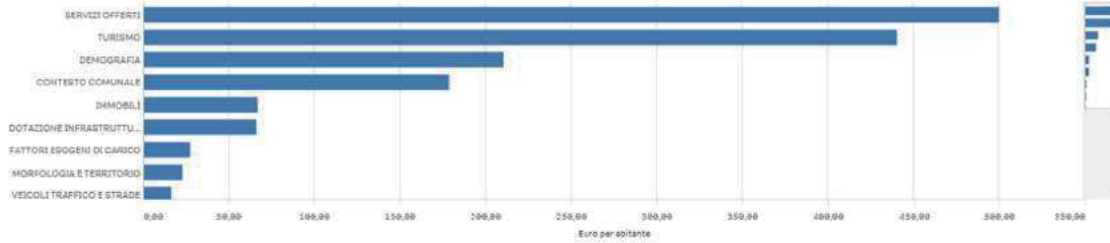
8,99  
Numero dipendenti / 1000 abitanti

349,15  
Costo del lavoro (euro) per abitante

38.827  
Costo del lavoro (euro) per addetto

## Variabili determinanti della spesa standard - Totale Funzioni

Le categorie comprendono una serie di variabili determinanti. Per vedere il dettaglio selezionare una categoria direttamente dal grafico.



La spesa standard di riferimento per l'annualità 2017 tiene conto delle maggiori risorse riconosciute dalla nuova metodologia per il settore sociale approvata dalla CTF5 in data 30 settembre 2020

**Spesa storica:** è l'ammontare effettivamente speso dal comune in un anno per l'offerta dei servizi ai cittadini al netto della contribuzione degli utenti e degli interessi passivi.

**Spesa standard:** misura il fabbisogno finanziario di un ente in base alle caratteristiche territoriali, agli aspetti socio-demografici della popolazione residente e ai servizi offerti.

**Livello dei servizi erogati:** misura con un punteggio da 0 a 10 la quantità dei servizi offerti da un comune rispetto alla media dei comuni della stessa fascia di popolazione, sino a 5 i servizi sono inferiori alla media, dai 6 in poi sono superiori alla media.

**Livello della spesa:** misura con un punteggio da 0 a 10 la quantità di spesa di un comune rispetto alla spesa standard, sino a 5 la spesa è inferiore alla spesa standard, dal 6 in poi è superiore alla spesa standard.

**Determinanti della spesa standard:** misurano, per ogni ente, il peso esercitato dai gruppi omogenei di variabili utilizzate per la determinazione della spesa standard complessiva e dei singoli servizi. Questi indicatori evidenziano, quindi, quali sono le caratteristiche del comune che in via preponderante generano la sua spesa standard.

La spesa standard complessiva è calcolata aggregando i coefficienti di riparto dei singoli servizi secondo la procedura prevista dalla CTF5 (Commissione Tecnica Fabbisogni Standard) e non corrisponde alla somma delle spese standard di ogni servizio.

Per i comuni che non hanno avuto segnalazioni di anomalie in merito alla compilazione del questionario, la spesa storica è riclassificata tra le funzioni secondo quanto riportato nel questionario.

Negli altri casi la spesa storica coincide con quanto riportato nel Certificato Consuntivo 2015 alla data del 24 Gennaio 2018, nel Certificato Consuntivo 2016 alla data del 14 Marzo 2018 e nel Certificato Consuntivo 2017 alla data del 17 Novembre 2020.

## INDIRIZZI GENERALI SUL RUOLO DEGLI ORGANISMI ED ENTI STRUMENTALI E SOCIETÀ PARTECIPATE

Con riferimento all'ente si riportano, nelle tabelle sottostante, le principali informazioni riguardanti le partecipazioni del Comune di enti e organismi e società nonché la situazione economica risultante dagli ultimi bilanci approvati.

PARTECIPAZIONI DIRETTE DEL COMUNE DI SAN MICHELE AL TAGLIAMENTO			
DENOMINAZIONE	TIPOLOGIA	PERCENTUALI PARTECIPAZIONE 31/12/2020	INDIRIZZO INTERNET
AZIENDA SPECIALE PER I SERVIZI SOCIALI "IDA ZUZZI"	AZIENDA SPECIALE	100%	<a href="http://www.idazuzzi.it/Amministrazione-trasparente/bilanci">http://www.idazuzzi.it/Amministrazione-trasparente/bilanci</a>
ASVO S.p.A. -AMBIENTE SERVIZI VENEZIA ORIENTALE S.p.A.	SPA	8,33% diretta 0,000016% indiretta tramite Veritas SpA	<a href="http://www.asvo.it/azienda/bilanci">http://www.asvo.it/azienda/bilanci</a>
BIBIONE SPIAGGIA SRL	SRL	30,00%	<a href="http://www.bibionespiaggia.com/bilanci/">http://www.bibionespiaggia.com/bilanci/</a>
VERITAS S.p.A. VENEZIANA ENERGIA RISORSE IDRICHE TERRITORIO AMBIENTE SERVIZI S.p.A.	SPA	0,000344%	<a href="https://www.gruppoveritas.it/societa-trasparente/bilanci/bilanci-veritas">https://www.gruppoveritas.it/societa-trasparente/bilanci/bilanci-veritas</a>
LTA S.p.A. LIVENZA TAGLIAMENTO ACQUE S.p.A.	SPA	17,40%	<a href="http://www.lta.it/bilancio-preventivo-e-consuntivo">http://www.lta.it/bilancio-preventivo-e-consuntivo</a>
AUSIR - AUTORITA' UNICA PER I SERVIZI IDRICI E I RIFIUTI	ENTE PUBBLICO ECONOMICO	1 voto in assemblea regionale 1 voto in assemblea locale	<a href="http://www.ausir.fvg.it/index.php?id=60434#top">http://www.ausir.fvg.it/index.php?id=60434#top</a>
CONSIGLIO DI BACINO VENEZIA AMBIENTE (EX AATO)	ENTE PUBBLICO ECONOMICO	1,38%	<a href="http://amministrazionetrasparente.veneziamambiente.it/trasparenza/amministrazione-trasparente.html">http://amministrazionetrasparente.veneziamambiente.it/trasparenza/amministrazione-trasparente.html</a>
SCUOLA BAZZANA - Istituzione Pubblica di Assistenza e Beneficenza	IPAB ISTITUTO PUBBLICO DI ASSISTENZA E BENEFICENZA	Nomina maggioranza dei componenti consiglio di amministrazione	<a href="http://www.asiloinfantilemariabazzana.com/">http://www.asiloinfantilemariabazzana.com/</a>
CONSORZIO ENERGIA VENETO C.E.V.	CONSORZIO TRA ENTI PUBBLICI LOCALI	0,09%	<a href="http://www.consorziocev.it/#trasparente">http://www.consorziocev.it/#trasparente</a>
ASSOCIAZIONE CONFERENZA DEI SINDACI DEL LITORALE DEL VENETO	ASSOCIAZIONE	11,11%	<a href="http://www.comune.cavallinotreporti.ve.it/flex/cm/pages/ServeBLOB.php/L/IT/IDPagina/2824">http://www.comune.cavallinotreporti.ve.it/flex/cm/pages/ServeBLOB.php/L/IT/IDPagina/2824</a>
VEGAL GRUPPO DI AZIONE LOCALE VENEZIA ORIENTALE	ASSOCIAZIONE	2,27%	<a href="https://www.vegal.net/public/allegati/psl/download/Bilancio%20sociale%202018_.pdf">https://www.vegal.net/public/allegati/psl/download/Bilancio%20sociale%202018_.pdf</a>

### Individuazione del GAP (gruppo amministrazione pubblica)

Dati di bilancio 2020 del Comune di San Michele al Tagliamento (capogruppo) con individuazione della soglia di irrilevanza al fine della verifica del perimetro di consolidamento:

Parametri	Comune di San Michele al Tagliamento	%	Soglia
Totale attivo	143.211.236,88	3%	4.296.377,11
Patrimonio netto	113.245.980,66	3%	3.397.379,42
Ricavi caratteristici	27.011.460,04	3%	810.343,80

Possono ritenersi irrilevanti, ai fini del consolidamento, tenuto conto anche delle indicazioni della Corte dei conti, enti/società ricompresi nel GAP i cui bilanci presentano, per ciascuno dei suddetti parametri, un'incidenza inferiore al 3% rispetto al corrispondente dato della capogruppo. In ogni caso, salvo il caso dell'affidamento diretto, sono considerate irrilevanti e non oggetto di consolidamento le quote di partecipazione inferiori all'1% del capitale della società partecipata.

A partire dall'esercizio 2018 trova applicazione anche il nuovo principio di irrilevanza, previsto dal D.Lgs. 118/2011, il quale fa obbligo di procedere con la disamina dell'insieme delle società ed enti appartenenti al GAP e ritenuti scarsamente significativi ai fini del consolidamento, in quanto la considerazione di più situazioni modeste potrebbe rilevarsi di interesse ai fini del consolidamento. Il nuovo principio sopracitato, prevede che la sommatoria dei bilanci singolarmente considerati irrilevanti debba presentare per ciascuno dei parametri (totale attivo; patrimonio netto e totale dei ricavi caratteristici) un'incidenza inferiore al 10% rispetto alla situazione patrimoniale economica e finanziaria della capogruppo. Qualora la sommatoria dei bilanci singolarmente considerati irrilevanti presenti un valore pari o superiore al 10% è necessario inserire tra le consolidate una o più delle società/enti appartenenti al cluster delle società/enti irrilevanti fino a ricondurre la suddetta sommatoria ad un'incidenza inferiore al 10% per ciascuno dei parametri.

La soglia di irrilevanza viene verificata sulla base dei dati riportati nelle seguenti tabelle:

DENOMINAZIONE	PARTECIP. AL 31/12/2020	TOTALE ATTIVO	PATRIMONIO NETTO	TOTALE RICAVI CARATTERISTICI
COMUNE DI SAN MICHELE AL TAGLIAMENTO		143.211.236,88	113.245.980,66	27.011.460,04
<b>VALORI SOGLIA 3%</b>		<b>4.296.377,11</b>	<b>3.397.379,42</b>	<b>810.343,80</b>
ASVO SpA	8,33%	49.840.138,00	23.311.382	23.160.649,00
Azienda speciale Ida Zuzzi	100,00%	3.836.435,00	1.406.352,00	3.759.245,00
Bibione Spiaggia s.r.l.	30,00%	19.555.610,00	6.407.834,00	7.639.707,00
LTA S.p.A. (Livenza Tagliamento Acque)	17,40%	168.110.701,00	53.376.089,00	37.889.310,00
CONSIGLIO DI BACINO VENEZIA AMBIENTE (EX AATO)	1,38%	2.453.091,86	1.903.999,55	529.735,97
ASSOCIAZIONE CONFERENZA DEI SINDACI	11,11%	240.461,84	77.128,50	329.000,00
Gruppo di Azione Locale Venezia Orientale VeGAL	2,33%	1.262.359,00	102.071,00	747.886,94

Determinazione delle esclusioni dal perimetro di consolidamento dei seguenti enti/società, tenuto conto della ulteriore soglia del 10%, come di seguito riportato:

DENOMINAZIONE	PARTECIP. AL 31/12/2019	TOTALE ATTIVO	PATRIMONIO NETTO	TOTALE RICAVI CARATTERISTICI
COMUNE DI SAN MICHELE AL TAGLIAMENTO		143.211.236,88	113.245.980,66	27.011.460,04
<b>VALORI SOGLIA 10%</b>		<b>14.321.123,69</b>	<b>11.324.598,07</b>	<b>2.701.146,00</b>
CONSIGLIO DI BACINO VENEZIA AMBIENTE EX AATO	1,38%	2.453.091,86	1.903.999,55	529.735,97
ASSOCIAZIONE CONFERENZA DEI SINDACI	11,11%	240.461,84	77.128,50	329.000,00
Gruppo di Azione Locale Venezia Orientale VeGAL	2,33%	1.262.359,00	102.071,00	747.886,94
SOMMATORIA IRRILEVANZE		3.955.912,70	2.083.199,05	1.794.085,97



**ELENCO DEI SOGGETTI COMPONENTI IL GRUPPO AMMINISTRAZIONE PUBBLICA ESERCIZIO 2020 DEL COMUNE DI SAN MICHELE AL TAGLIAMENTO**

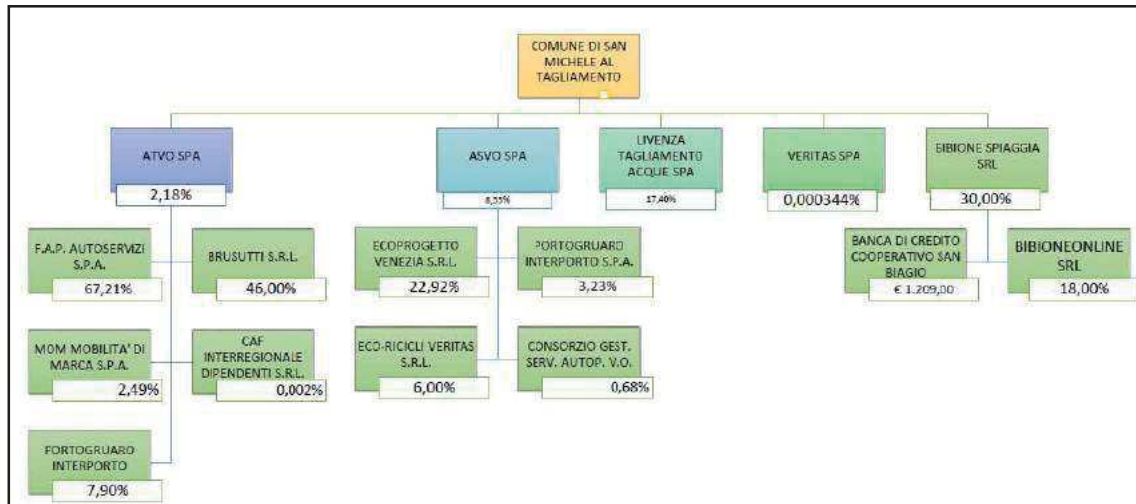
Tipologia soggetto	Denominazione	Missione bilancio
Organismi strumentali	Nessuna	
Enti strumentali controllati	Azienda speciale Ida Zuzzi	Diritti sociali, politiche sociali e famiglia
Ente strumentale partecipato	AATO Consiglio di bacino Venezia Ambiente	Servizi generali ed istituzionali, di gestione e di controllo
	Associazione conferenza dei sindaci del litorale veneto	Servizi generali ed istituzionali, di gestione e di controllo
	VeGAL Gruppo di azione locale Venezia orientale	Sviluppo economico e competitività
Società controllate	Nessuna	
Società partecipate	ASVO S.p.a.	Sviluppo sostenibile e tutela del territorio e dell'ambiente
	LTA s.p.a. (Livenza Tagliamento Acque)	Sviluppo sostenibile e tutela del territorio e dell'ambiente
	Bibione Spiaggia s.r.l.	Sviluppo sostenibile e tutela del territorio e dell'ambiente

**ELENCO DEI SOGGETTI COMPONENTI IL GRUPPO AMMINISTRAZIONE PUBBLICA DEL COMUNE DI SAN MICHELE AL TAGLIAMENTO OGGETTO DI CONSOLIDAMENTO NEL BILANCIO CONSOLIDATO 2020**

Ente/Società	Metodo consolidamento
Azienda speciale Ida Zuzzi	Metodo integrale
ASVO S.p.a.	Metodo proporzionale
LTA s.p.a. (Livenza Tagliamento Acque)	Metodo proporzionale
Bibione Spiaggia s.r.l.	Metodo proporzionale



**Per quanto riguarda invece le partecipazioni indirette**, così come chiarito dalla Corte di Conti, sezione delle Autonomie, nella deliberazione n. 19/SEZAUT/2017/INPR, rientrano nell'ambito delle partecipazioni indirette dell'ente, ai fini della ricognizione ex art. 24 le partecipazioni in società detenute dall'ente per il tramite di società o altro organismo soggetto a controllo ex art. 2, comma 1, lett. b) da parte della medesima Amministrazione. Le partecipazioni in altre società da parte di A.S.V.O. SpA, ATVO SpA, Bibione Spiaggia Srl, LTA SpA e V.E.R.I.T.A.S. SpA, sulle quali l'Amministrazione non esercita controllo ex art. 2, comma 1, lett. b), sono comunque state censite nella rilevazione delle partecipazioni e dei rappresentanti ex art. 17, D.L. 90/2014 (legge di conversione 114/2014).



Nel 2021 è acquisita una quota di partecipazione (n. 3 azioni per un'importo di € 1.710,00), nella società ad intero capitale pubblico GESTIONE SERVIZI MOBILITA' SPA di Pordenone, finalizzata all'affidamento diretto del servizio di gestione della sosta a pagamento nella località di Bibione”.

## RISULTATO DI AMMINISTRAZIONE

Nella tabella sottostante sono presentati i principali parametri economico finanziari utilizzati per identificare l'evoluzione dei flussi economici finanziari:

	2017	2018	2019	2020
Risultato di Amministrazione	6.084.323,74	7.419.743,41	10.097.123,62	15.029.667,68
Di cui fondo di cassa 31/12	8.906.215,21	15.102.181,74	17.823.991,71	21.939.825,69
Utilizzo anticipazioni di cassa	0,00	0,00	0,00	0,00

## LE ENTRATE

L'individuazione delle fonti di finanziamento costituisce uno dei principali momenti in cui l'ente programma la propria attività, si evidenzia l'andamento storico e prospettico delle entrate nel periodo 2020/2024

	2020	2021	2022	2023	2024
Avanzo applicato	3.487.151,21	5.212.335,80	0,00	0,00	0,00
Fondo pluriennale vincolato	8.335.902,71	9.876.028,98	0,00	0,00	0,00
<b>Totale Titolo 1: Entrate correnti di natura tributaria, contributiva e perequativa</b>	<b>17.085.781,45</b>	<b>19.305.744,13</b>	<b>20.551.000,00</b>	<b>20.776.000,00</b>	<b>20.776.000,00</b>
<b>Totale Titolo 2: Trasferimenti correnti</b>	<b>7.757.714,81</b>	<b>4.210.137,35</b>	<b>888.854,67</b>	<b>893.029,87</b>	<b>891.529,87</b>
<b>Totale Titolo 3: Entrate Extratributarie</b>	<b>2.060.218,34</b>	<b>3.369.482,12</b>	<b>4.264.940,34</b>	<b>4.253.940,34</b>	<b>4.252.940,34</b>
<b>Totale Titolo 4: Entrate in conto capitale</b>	<b>4.689.953,33</b>	<b>8.815.606,59</b>	<b>4.583.547,03</b>	<b>3.355.032,03</b>	<b>3.255.032,03</b>
<b>Totale Titolo 5: Entrate da riduzione di attività finanziarie</b>	<b>958.108,75</b>	<b>2.546.087,25</b>	<b>3.407.017,01</b>	<b>1.958.108,75</b>	<b>4.002.777,78</b>
<b>Totale Titolo 6: Accensione Prestiti</b>	<b>930.330,97</b>	<b>2.018.309,47</b>	<b>3.379.239,23</b>	<b>1.930.330,97</b>	<b>3.975.000,00</b>
<b>Totale Titolo 7: Anticipazioni da istituto tesoriere/cassiere</b>	<b>1.000.000,00</b>	<b>1.000.000,00</b>	<b>1.000.000,00</b>	<b>1.000.000,00</b>	<b>1.000.000,00</b>
<b>Totale Titolo 9: Entrate per conto terzi e partite di giro</b>	<b>5.969.487,42</b>	<b>5.984.993,71</b>	<b>5.979.993,71</b>	<b>5.979.993,71</b>	<b>5.979.993,71</b>
<b>Totale</b>	<b>52.274.648,99</b>	<b>62.338.725,40</b>	<b>44.054.591,99</b>	<b>40.146.435,67</b>	<b>44.133.273,73</b>

Nel rispetto del principio contabile n.1, si affrontano di seguito approfondimenti specifici riguardo al gettito previsto delle principali entrate tributarie e derivanti da servizi pubblici.

## Le entrate tributarie

Con riferimento alle entrate tributarie, la seguente tabella sottolinea l'andamento relativo al periodo 2020-2024:

Entrate tributarie	2020	2021	2022	2023	2024
Tipologia 101: Imposte, tasse e proventi assimilati	17.085.781,45	19.305.744,13	20.551.000,00	20.776.000,00	20.776.000,00
Tipologia 103: Tributi devoluti e regolati alle autonomie speciali	0,00	0,00	0,00	0,00	0,00
Tipologia 104: Compartecipazione di tributi	0,00	0,00	0,00	0,00	0,00
Tipologia 301: Fondi perequativi da Amministrazioni Centrali	0,00	0,00	0,00	0,00	0,00
Tipologia 302: Fondi perequativi dalla Regione o dalla Provincia Autonoma (solo per Enti Locali)	0,00	0,00	0,00	0,00	0,00
<b>Totale TITOLO 1</b>	<b>17.085.781,45</b>	<b>19.305.744,13</b>	<b>20.551.000,00</b>	<b>20.776.000,00</b>	<b>20.776.000,00</b>

## Le entrate da servizi

Si prendono in esame le entrate da servizi corrispondenti al periodo 2020-2024:

Entrate da servizi	2020	2021	2022	2023	2024
Tipologia 100: Vendita di beni e servizi e proventi derivanti dalla gestione dei beni	907.987,34	1.652.536,34	1.916.340,34	1.906.340,34	1.906.340,34
Tipologia 200: Proventi derivanti dall'attività di controllo e repressione delle irregolarità e degli illeciti	898.000,00	1.334.200,00	2.101.000,00	2.100.000,00	2.100.000,00
Tipologia 300: Interessi attivi	250,00	250,00	250,00	250,00	250,00
Tipologia 400: Altre entrate da redditi di capitale	50,00	50,00	50,00	50,00	50,00
Tipologia 500: Rimborsi ed altre entrate correnti	253.931,00	382.445,78	247.300,00	247.300,00	246.300,00
<b>Totale Titolo 3: Entrate extratributarie</b>	<b>2.060.218,34</b>	<b>3.369.482,12</b>	<b>4.264.940,34</b>	<b>4.253.940,34</b>	<b>4.252.940,34</b>

## La gestione del patrimonio

Il patrimonio è composto dall'insieme dei beni e dei rapporti giuridici, attivi e passivi, di ciascun ente. Vengono riportati i principali aggregati che compongono il conto del patrimonio, seguendo la suddivisione tra attivo e passivo, riferiti all'ultimo rendiconto della gestione approvato:

Attivo e tendenza in atto			
Denominazione	2019	2020	Variazione
Crediti verso P.A. fondo dotazione (+)	0,00	0,00	0,00
Immobilizzazioni immateriali (+)	595.919,38	540.494,51	-55.424,87
Immobilizzazioni materiali (+)	99.617.716,85	101.544.992,02	1.927.275,17
Immobilizzazioni finanziarie (+)	14.571.550,20	14.985.901,26	414.351,06
Rimanenze (+)	0,00	0,00	0,00
Crediti (+)	3.171.819,72	3.859.099,49	687.279,77
Attività finanz. non immobilizzate (+)	0,00	0,00	0,00
Disponibilità liquide (+)	18.256.968,49	22.280.749,60	4.023.781,11
Ratei e risconti attivi (+)	13.668,75	0,00	-13.668,75
<b>Totale</b>	<b>136.227.643,39</b>	<b>143.211.236,88</b>	<b>6.983.593,49</b>

Passivo e tendenza in atto			
Denominazione	2019	2020	Variazione
Fondo di dotazione (+)	0,00	3.718.493,81	3.718.493,81
Riserve (+)	102.513.410,21	104.067.407,49	1.553.997,28
Risultato economico esercizio (+)	2.906.090,06	5.460.079,36	2.553.989,30
<b>Patrimonio netto</b>	<b>105.419.500,27</b>	<b>113.245.980,66</b>	<b>7.826.480,39</b>
Fondo per rischi ed oneri (+)	484.046,53	791.139,53	307.093,00
Trattamento di fine rapporto (+)	0,00	0,00	0,00
Debiti (+)	19.395.324,43	18.138.103,90	-1.257.220,53
Ratei e risconti passivi (+)	10.928.772,16	11.036.012,79	107.240,63
<b>Passivo (al netto PN)</b>	<b>30.808.143,12</b>	<b>29.965.256,22</b>	<b>-842.886,90</b>
<b>Totale</b>	<b>136.227.643,39</b>	<b>143.211.236,88</b>	<b>6.983.593,49</b>

Attivo		Passivo + Patrimonio netto	
Denominazione	2020	Denominazione	2020
Crediti verso P.A. fondo di dotazione (+)	0,00	Fondo di dotazione (+)	3.718.493,81
Immobilizzazioni immateriali (+)	540.494,51	Riserve (+)	104.067.407,49
Immobilizzazioni materiali (+)	101.544.992,02	Risultato economico dell'esercizio (+)	5.460.079,36
Immobilizzazioni finanziarie (+)	14.985.901,26	<b>Patrimonio netto</b>	<b>113.245.980,66</b>
Rimanenze (+)	0,00	Fondo per rischi ed oneri (+)	791.139,53
Crediti (+)	3.859.099,49	Trattamento di fine rapporto (+)	0,00
Attività finanziarie non immobilizzate (+)	0,00	Debiti (+)	18.138.103,90
Disponibilità liquide (+)	22.280.749,60	Ratei e risconti passivi (+)	11.036.012,79
Ratei e risconti attivi (+)	0,00	<b>Passivo (al netto PN)</b>	<b>29.965.256,22</b>
<b>Totale</b>	<b>143.211.236,88</b>	<b>Totale</b>	<b>143.211.236,88</b>

## Il finanziamento di investimenti con indebitamento

Si prendono in esame i dati relativi agli esercizio 2020 – 2024 per il Titolo 6 Accensione prestiti e il Titolo 7 Anticipazioni da istituto tesoriere/cassiere; tali informazioni risultano interessanti nel caso in cui l'ente preveda di fare ricorso all'indebitamento presso istituti di credito:

	2020	2021	2022	2023	2024
<b>Titolo 6: accensione prestiti</b>					
Tipologia 100: emissione titoli obbligazionari	0,00	0,00	0,00	0,00	0,00
Tipologia 200: Accensione prestiti a breve termine	0,00	0,00	0,00	0,00	0,00
Tipologia 300: Accensione mutui e altri finanziamenti a medio lungo termine	930.330,97	2.018.309,47	3.379.239,23	1.930.330,97	3.975.000,00
Tipologia 400: Altre forme di indebitamento	0,00	0,00	0,00	0,00	0,00
<b>Titolo 7: Anticipazione da istituto tesoriere/cassiere</b>					
Tipologia 100: Anticipazioni da istituto tesoriere/cassiere	1.000.000,00	1.000.000,00	1.000.000,00	1.000.000,00	1.000.000,00
<b>Totale investimenti con indebitamento</b>	<b>1.930.330,97</b>	<b>3.018.309,47</b>	<b>4.379.239,23</b>	<b>2.930.330,97</b>	<b>4.975.000,00</b>



## PROSPETTO DIMOSTRATIVO DEL RISPETTO DEI VINCOLI DI INDEBITAMENTO

<b>ENTRATE RELATIVE AI PRIMI TRE TITOLI DELLE ENTRATE</b> (rendiconto penultimo anno precedente quello in cui viene prevista l'assunzione dei mutui), ex art. 204, c. 1 del D.L.gs. N. 267/2000		Competenza Anno <b>2022</b>	Competenza Anno <b>2023</b>	Competenza Anno <b>2024</b>
1) Entrate correnti di natura tributaria, contributiva e perequativa (Titolo I)	(+)	17.136.157,65	19.305.744,13	20.551.000,00
2) Trasferimenti correnti (titolo II)	(+)	7.209.672,84	4.210.137,35	888.854,67
3) Entrate extratributarie (titolo III)	(+)	2.188.206,45	3.369.462,12	4.264.940,34
<b>TOTALE ENTRATE PRIMI TRE TITOLI</b>		<b>26.534.036,94</b>	<b>26.885.363,60</b>	<b>25.704.795,01</b>
<b>SPESA ANNUALE PER RATE MUTUI/OBBLIGAZIONI</b>				
Livello massimo di spesa annuale:	(+)	2.653.403,69	2.688.536,36	2.570.479,50
Ammontare interessi per mutui, prestiti obbligazionari, aperture di credito e garanzia di cui all'articolo 207 del TUEL autorizzati fino al 31/12/2021	(-)	500.509,93	535.069,04	545.273,49
Ammontare interessi per mutui, prestiti obbligazionari, aperture di credito e garanzia di cui all'articolo 207 del TUEL autorizzati nell'esercizio in corso	(-)	0,00	0,00	0,00
Contributi erariali in c/interessi su mutui	(+)	0,00	0,00	0,00
Ammontare interessi riguardanti debiti espressamente esclusi dai limiti di indebitamento	(+)	0,00	0,00	0,00
Ammontare disponibile per nuovi interessi		2.152.893,76	2.153.447,32	2.025.206,01
<b>TOTALE DEBITO CONTRATTO</b>				
Debito contratto al 31/12/2021	(+)	11.697.753,47	14.723.343,73	16.138.405,16
Debito autorizzato nell'esercizio in corso	(+)	3.379.239,23	1.930.330,97	3.975.000,00
<b>TOTALE DEBITO DELL'ENTE</b>		<b>15.076.992,70</b>	<b>16.653.674,70</b>	<b>20.113.405,16</b>
<b>DEBITO POTENZIALE</b>				
Garanzie principali o sussidiarie prestate dall'Ente a favore di altre Amministrazioni pubbliche e di altri soggetti		0,00	0,00	0,00
di cui, garanzie per le quali è stato costituito accantonamento		0,00	0,00	0,00
Garanzie che concorrono al limite di indebitamento		0,00	0,00	0,00

## I trasferimenti e le altre entrate in conto capitale

Prendendo sempre in esame le risorse destinate agli investimenti, segue una tabella dedicata ai trasferimenti in conto capitale iscritti nel Titolo 4:

	2020	2021	2022	2023	2024
Tipologia 100: Tributi in conto capitale	0,00	0,00	0,00	0,00	0,00
Tipologia 200: Contributi agli investimenti	922.364,33	5.768.556,59	1.263.532,03	103.532,03	103.532,03
Tipologia 300: Altri trasferimenti in conto capitale	0,00	0,00	0,00	0,00	0,00
Tipologia 400: Entrate da alienazione di beni materiali e immateriali	247.589,00	167.050,00	166.500,00	166.500,00	166.500,00
Tipologia 500: Altre entrate in conto capitale	3.520.000,00	2.880.000,00	3.153.515,00	3.085.000,00	2.985.000,00
<b>Totale titolo 4: Entrate in conto capitale</b>	<b>4.689.953,33</b>	<b>8.815.606,59</b>	<b>4.583.547,03</b>	<b>3.355.032,03</b>	<b>3.255.032,03</b>

## LA SPESA

La tabella raccoglie i dati riguardanti l'articolazione della spesa per titoli, con riferimento al periodo 2020-2024:

	2020	2021	2022	2023	2024
Totale Titolo 1: Spese correnti	26.755.288,50	29.855.796,52	25.461.146,04	25.492.700,67	25.388.309,52
Totale Titolo 2: Spese in conto capitale	17.500.796,96	22.611.297,17	7.852.786,26	5.200.363,00	7.145.032,03
Totale Titolo 3: Spese per incremento di attività finanziarie	958.108,75	2.547.887,25	3.407.017,01	1.958.108,75	4.002.777,78
Totale Titolo 4: Rimborso prestiti	90.967,36	338.750,75	353.648,97	515.269,54	617.160,69
Totale Titolo 5: Chiusura anticipazioni ricevute da istituto tesoriere/cassiere	1.000.000,00	1.000.000,00	1.000.000,00	1.000.000,00	1.000.000,00
Totale Titolo 7: Spese per conto terzi e partite di giro	5.969.487,42	5.984.993,71	5.979.993,71	5.979.993,71	5.979.993,71
<b>Totale Titoli</b>	<b>52.274.648,99</b>	<b>62.338.725,40</b>	<b>44.054.591,99</b>	<b>40.146.435,67</b>	<b>44.133.273,73</b>

## La spesa per missioni:

Le missioni corrispondono alle funzioni principali e gli obiettivi strategici perseguiti dalle amministrazioni pubbliche territoriali:

	2020	2021	2022	2023	2024
Totale Missione 01 – Servizi istituzionali, generali e di gestione	8.052.443,81	14.056.281,54	10.805.409,18	8.064.319,43	10.104.826,44
Totale Missione 02 – Giustizia	0,00	0,00	0,00	0,00	0,00
Totale Missione 03 – Ordine pubblico e sicurezza	1.843.783,83	2.264.502,34	1.933.708,00	1.973.708,00	1.973.708,00
Totale Missione 04 – Istruzione e diritto allo studio	1.943.233,03	3.813.696,18	1.191.635,58	2.239.813,53	1.191.153,50
Totale Missione 05 – Tutela e valorizzazione dei beni e attività culturali	497.799,11	917.853,72	266.379,80	270.555,00	270.555,00
Totale Missione 06 – Politiche giovanili, sport e tempo libero	1.335.946,59	398.395,79	936.136,54	791.845,65	291.243,26
Totale Missione 07 - Turismo	2.759.548,06	4.001.898,44	2.631.313,63	2.742.478,34	2.630.140,76
Totale Missione 08 – Assetto del territorio ed edilizia abitativa	2.905.700,00	2.875.559,65	2.404.500,00	2.328.500,00	2.328.500,00
Totale Missione 09 - Sviluppo sostenibile e tutela del territorio e dell'ambiente	8.870.238,17	10.213.098,65	8.082.680,45	7.952.367,80	7.849.410,31
Totale Missione 10 – Trasporti e diritto alla mobilità	10.874.801,53	11.198.891,04	4.472.351,44	2.245.260,85	5.858.092,65
Totale Missione 11 – Soccorso civile	538.700,00	467.421,20	448.750,00	448.750,00	448.750,00
Totale Missione 12 – Diritti sociali, politiche sociali e famiglia	2.382.648,16	2.600.672,35	1.585.685,56	1.583.710,72	1.581.649,76
Totale Missione 13 – Tutela della salute	189.125,40	194.000,00	134.000,00	134.000,00	134.000,00

Totale Missione 14 – Sviluppo economico e competitività	25.206,28	73.171,83	22.562,58	21.926,23	21.261,55
Totale Missione 15 – Politiche per il lavoro e la formazione professionale	0,00	0,00	0,00	0,00	0,00
Totale Missione 16 – Agricoltura, politiche agroalimentari e pesca	0,00	0,00	0,00	0,00	0,00
Totale Missione 17 – Energia e diversificazione delle fonti energetiche	0,00	0,00	0,00	0,00	0,00
Totale Missione 18 – Relazioni con le altre autonomie territoriali e locali	0,00	0,00	0,00	0,00	0,00
Totale Missione 19 – Relazioni internazionali	0,00	0,00	0,00	0,00	0,00
Totale Missione 20 – Fondi e accantonamenti	2.995.020,24	1.939.538,21	1.805.836,55	1.853.936,87	1.852.828,10
Totale Missione 50 – Debito pubblico	90.967,36	338.750,75	353.648,97	515.269,54	617.160,69
Totale Missione 60 – Anticipazioni	1.000.000,00	1.000.000,00	1.000.000,00	1.000.000,00	1.000.000,00
Totale Missione 99 – Servizi per conto terzi	5.969.487,42	5.984.993,71	5.979.993,71	5.979.993,71	5.979.993,71
<b>Totale</b>	<b>52.274.648,99</b>	<b>62.338.725,40</b>	<b>44.054.591,99</b>	<b>40.146.435,67</b>	<b>44.133.273,73</b>

## La spesa corrente

La spesa di parte corrente costituisce la parte di spesa finalizzata all'acquisto di beni di consumo e all'assicurarsi i servizi e corrisponde al funzionamento ordinario dell'ente:

	2020	2021	2022	2023	2024
<b>Titolo 1</b>					
Macroaggregato 1 - Redditi da lavoro dipendente	4.153.083,03	4.978.574,81	4.805.765,00	4.805.765,00	4.805.765,00
Macroaggregato 2 - Imposte e tasse a carico dell'ente	410.195,85	432.239,85	434.956,00	434.956,00	434.956,00
Macroaggregato 3 - Acquisto di beni e servizi	14.014.572,62	17.165.719,10	15.317.861,73	15.168.236,93	15.056.236,93
Macroaggregato 4 - Trasferimenti correnti	2.653.883,06	4.429.016,40	2.136.916,83	2.245.416,83	2.243.950,00
Macroaggregato 5 - Trasferimenti di tributi	0,00	0,00	0,00	0,00	0,00
Macroaggregato 7 - Interessi passivi	566.437,51	515.408,15	500.509,93	535.089,04	545.273,49
Macroaggregato 8 - Altre spese per redditi da capitale	0,00	0,00	0,00	0,00	0,00
Macroaggregato 9 - Rimborsi e poste correttive delle entrate	70.000,00	75.000,00	75.000,00	65.000,00	65.000,00
Macroaggregato 10 - Altre spese correnti	4.887.116,43	2.259.838,21	2.190.136,55	2.238.236,87	2.237.128,10
<b>Totale Titolo 1</b>	<b>26.755.288,50</b>	<b>29.855.796,52</b>	<b>25.461.146,04</b>	<b>25.492.700,67</b>	<b>25.388.309,52</b>

## La spesa in conto capitale

	2020	2021	2022	2023	2024
<b>Titolo 2</b>					
Macroaggregato 2 - Investimenti fissi lordi e acquisto di terreni	8.337.805,24	21.995.430,75	7.460.271,26	5.130.363,00	7.075.032,03
Macroaggregato 3 – Contributi in conto capitale	566.258,93	565.866,42	342.515,00	20.000,00	20.000,00
Macroaggregato 4 - Altri trasferimenti in conto capitale	0,00	0,00	0,00	0,00	0,00
Macroaggregato 5 - Altre spese in conto capitale	8.596.732,79	50.000,00	50.000,00	50.000,00	50.000,00
<b>Totale Titolo 2</b>	<b>17.500.796,96</b>	<b>22.611.297,17</b>	<b>7.852.786,26</b>	<b>5.200.363,00</b>	<b>7.145.032,03</b>



## Lavori pubblici in corso di realizzazione

Dettaglio degli importi relativi agli investimenti ancora in corso nel bilancio 2021-2023 con dettaglio degli importi che trovano copertura con il Fondo Pluriennale Vincolato 2021-2023 e per i quali vi potranno essere delle ulteriori re-imputazioni nel bilancio di previsione 2022-2024.

### Da Programma OO.PP. 2021-2023 e precedenti

MISS	PROG	PDCF	OPERE PUBBLICHE INVESTIMENTI 2021	TOTALE STANZIAMENTI CAPITOLI SPESA 2021	CAP.	ART.	FPV
1	5	2.2.1.3.1	ACQ. ARREDI IMMOBILE DA DEST. A UFFICI COMUNALI (FIN. AVANZO LIBERO E 0/5)	12.000,00	1064	2	
1	5	2.2.1.9.999	RISTRUTTURAZIONE CASERMA CARABINIERI DI BIBIONE (FIN. CONTR. BANDO AREE TERRIT. SVANTAGG. EX DPCM 21.09.2020 - E 246/14)	744.554,00	1066	1	
1	5	2.2.1.9.999	ADEGUAMENTO ANTISISMICO CASERMA CARABINIERI DI BIBIONE (FIN. CONTR. BANDO QUOTE OTTO PER MILLE STATO ANNO 2020 - E 246/15)	1.130.000,00	1067	1	
1	6	2.2.1.3.1	ACQUISTO ARREDI UFFICI E SERVIZI COMUNALI DIVERSI (FIN. AVANZO LIBERO CAP. 0/5)	39.561,45	1053	17	9.561,45
1	6	2.2.1.9.19	RIFACIMENTO COPERTURA E BONIFICA AMIANTO MAGAZZINO COMUNALE VIA EINAUDI (FIN. ONERI URB. CAP. 262)	144.036,64	1059	1	144.036,64
4	1	2.2.1.9.3	ADEGUAMENTO SISMICO SCUOLA INFANZIA C. COLLODI DI BIBIONE (FIN. CONTR.REG.LE DGR 1435/2019 ART. 70 L.448/2001 CAP.256/4)	302.137,88	1137	1	27.637,88
4	2	2.2.1.9.3	INTERVENTI EDIL.SCOLASTICA: ABBATTIMENTO BARRIERE ARCHITETTONICHE SCUOLA MEDIA CESAROLO (FIN. CONTR. ERARIALE L. 160/2019 - CAP. E 246/12)	39.669,03	1150	1	
4	2	2.2.1.9.3	ADEGUAMENTO TEMPORANEO SCUOLA MEDIA BIBIONE PER DESTINARE SPAZI SCOLASTICI A SCUOLA INFANZIA BIBIONE (FIN. AV.VINC. 0/3)	99.900,00	1151	1	
4	2	2.2.1.9.3	INTERVENTI SICUREZZA: MANUT.STRAORD. SCUOLE (FIN. CONTR. STATALE EX ART.1 CO.892 L.145/2018 - CAP. E 246/5)	27.064,06	1169	1	13.532,03
4	2	2.2.1.9.3	INTERVENTI DI MANUTENZIONE STRAORDINARIA IMMOBILI-EDILIZIA SCOLASTICA (FIN. ONERI URB. CAP.262/E)	87.157,60	1171	1	45.039,02
4	2	2.2.1.9.3	LAVORI NUOVA COSTRUZIONE SCUOLA PRIMARIA SAN GIORGIO (FINANZ. CONTR. REG.LE PER ADEGUAM.SISMICO - CAP. E 2019-256/2)	1.520.000,00	1175	12	
4	2	2.2.1.9.3	INTERVENTI EDIL.SCOLASTICA: ABBATT. BARRIERE ARCHITETT. SCUOLA MEDIA CESAROLO (FIN. MUTUO - CAP. E 2019-297/2)	360.330,97	1175	14	
4	2	2.2.3.5.1	QUOTA SPESE TECNICHE MIGLIORAMENTO SISMICO SCUOLA SECONDARIA DI I GRADO DI S.GIORGIO AL TAGL.TO (FIN. CONTR. MIT CAP. 246/2)	29.127,27	1176	3	29.127,27
4	2	2.2.1.9.3	LAVORI NUOVA COSTRUZIONE SCUOLA PRIMARIA SAN GIORGIO (FINANZ. AVANZO 2018-QUOTA DESTINATA A INVESTIMENTI)	125.024,04	1175	15	125.024,04
4	2	2.2.3.5.1	INTERVENTI EDIL.SCOLASTICA: INDAGINI DIAGNOSTICHE PER ABBATT.BARR.ARCH. SCUOLA MEDIA CESAROLO (FIN. CONTR. MIUR - CAP. E 250/1)	6.466,00	1178	1	
5	2	2.2.1.9.18	LAVORI COMPLETAMENTO BIBLIOTECA COMUNALE - ALLESTIMENTI - QUOTA PARTE FIN. AVANZO (DA CONTO CONS.2017)	147.136,12	1201	3	147.136,12
5	2	2.2.1.9.18	LAVORI COMPLETAMENTO BIBLIOTECA COMUNALE - FINANZIAM.CONTRIB. E 256/7 DESTINAZ.LIBERA)	28.702,92	1201	4	28.702,92
6	1	2.2.1.9.16	INTERVENTI MANUT.STRAORD. IMMOBILI-IMPIANTI SPORTIVI (COMPRESO STADIO BIBIONE) (FIN. ONERI URB. CAP.262/ENTR)	70.000,00	1348	1	
6	1	2.2.1.9.16	INTERVENTI MANUT.STRAORD. IMMOBILI-IMPIANTI SPORTIVI: STADIO DI BIBIONE (FIN. CONTR. CAP. 246/10)	40.933,10	1348	2	
6	1	2.2.1.9.16	INTERVENTI ADEGUAMENTI NORMATIVI STADIO BIBIONE (FIN. ALIENAZIONI CAP.237/12)	22.899,97	1356	1	22.899,97
7	1	2.2.1.10.2	LAVORI RISANAMENTO CONSERVATIVO E RIUSO FARO DI BIBIONE - 2° STRALCIO (FIN. IMP. SOGGIORNO)	1.793,40	1463	5	1.793,40
7	1	2.2.1.10.999	COFINANZIAMENTO SPESE ALLESTIMENTO FARO DI BIBIONE-FIN. IMPOSTA SOGGIORNO	30.248,94	1463	7	30.248,94
7	1	2.2.1.10.999	SPESE SISTEMAZIONE BUNKER (FIN. FONDI INTEGRATIVI PSL 2014/20 DI VEGAL - CAP E 257/17 2019)	35.500,00	1463	12	
7	1	2.2.1.10.999	SPESE ALLESTIMENTO FARO DI BIBIONE E GIARDINO (FIN. ONERI URB. CAP. 262)	57.059,22	1463	14	27.059,22
7	1	2.2.1.10.999	SPESE ALLESTIMENTO FARO DI BIBIONE (FINANZIAMENTO AVANZO)	28.990,56	1463	15	28.990,56

8	2	2.2.1.9.1	RIFACIMENTO COPERTURA E BONIFICA AMIANTO EDIFICIO ERP 11 ALLOGGI VIA MAZZINI (FIN. ONERI URB. CAP. 262)	86.812,00	1235	1	86.812,00
8	2	2.2.1.9.1	INTERVENTI 2021 ADEGUAMENTO DEL PATRIMONIO COMUNALE RESIDENZIALE (FIN. CONTR. E 246/18 E.F. 2021)	90.000,00	1236	1	
9	1	2.2.2.2.1	COMPLETAMENTO PASSEGGIATA ADRIATICO A BIBIONE (DESTINAZIONE QUOTA PARTE IMPOSTA SOGGIORNO)	22.444,03	1461	4	22.444,03
9	2	2.2.1.9.14	DEMOLIZIONE CHIOSCO BAR PLUTO A BIBIONE -QUOTA FIN. CON CONTR. REG.LE (E CAP. 256/9)	20.000,00	1310	1	
9	2	2.2.1.9.14	DEMOLIZIONE CHIOSCO BAR PLUTO A BIBIONE -QUOTA FIN. CON FONDI PROPRI (AVANZO QUOTA LIBERA CAP. 0/5)	24.000,00	1310	2	
9	2	2.2.1.9.14	RIQUALIF. AREA 30HA (FINANZ. CONTRIBUTO REGIONALE CAP. 256/24)	646.719,46	1333	17	
9	2	2.2.1.9.14	DESTINAZIONE TRASF. DI CAPITALI DA PRIVATI PER FIN. QUOTA PARTE RIQ. AREA 30 HA - RIF. CAP. (E) 280/1	15.000,00	1333	18	15.000,00
9	2	2.2.1.9.14	RIQUALIFICAZIONE AREA 30 HA - FINANZIAMENTO CON ONERI URBANIZZAZIONE (CAP.262/ENTR)	62.093,42	1333	20	62.093,42
9	2	2.2.1.9.14	RIQUALIFICAZIONE AREA 30 HA - FIN. AVANZO 2017	887.800,00	1333	21	887.800,00
9	2	2.2.1.9.14	RIQUALIFICAZIONE AREA 30 HA (FIN. AVANZO VINC. 2020 E 0/3)	95.000,00	1333	22	
9	2	2.2.1.9.14	COFINANZ. SPESE PER AREE SOSTA GIRATAGLIAMENTO (RIF. CAP. 1335/12 PER QUOTA FINANZIATO DA CONTRIBUTO) - FIN. ONERI URB. CAP. 262/E	22.926,00	1335	13	22.926,00
9	12	2.2.1.9.14	COFINANZIAMENTO QUOTA PARTE SPESE PER AREE SOSTA GIRATAGLIAMENTO FINANZIATO CON IMPOSTA DI SOGGIORNO 2017	13.213,91	1334	1	13.213,91
10	5	2.2.1.9.12	INTERVENTI 2021 DI MANUTENZIONE STRAORDINARIA VIABILITA' ENTROTERRA (FIN. E 262)	200.000,00	1370	2	
10	5	2.2.1.9.12	REALIZZAZIONE II PISTA CICLABILE LUNGO VIA BASELEGHE - QUOTA PARTE FINANZIATA CON MUTUO (CAP. E 297/6)	1.657.978,50	1377	2	
10	5	2.2.1.9.12	REALIZZ. II STRALCIO PISTA CICLABILE VIA BASELEGHE - Q.P. FIN. CONTR. COMUN. BANDO A REGIA GAL (RIF.CAP. E 257/15)	131.918,12	1377	3	
10	5	2.2.1.9.12	REALIZZAZIONE II STRALCIO PISTA CICLABILE LUNGO VIA BASELEGHE - Q.P. FIN. CON AVANZO VINC. CAP. 0/3	8.420,31	1377	4	
10	5	2.2.1.9.12	REALIZZAZIONE PISTA CICLABILE LUNGO VIA BASELEGHE - (FIN. IMPOSTA DI SOGGIORNO)	1.365.927,08	1389	10	1.365.927,08
10	5	2.2.1.9.12	REALIZZAZIONE PISTA CICLABILE LUNGO VIA BASELEGHE - QUOTA PARTE FIN. AVANZO 2017	654.530,81	1389	25	654.530,81
10	5	2.2.1.9.12	ARREDO CESAROLO (Q.P. FIN. CONTRIBUTO REG.LE LR 30.12.1991 N.39 ART.9 E S.M.I. - CAP. E 2019-256/3)	300.000,00	1389	34	
10	5	2.2.1.9.12	REALIZZ. PISTA CICLABILE P.LE ADRIATICO-VIA BOSCO CANORO (Q.P. FIN. IMPOSTA SOGGIORNO) (RIF. E 2020-12)	997.259,83	1389	35	997.259,83
10	5	2.2.1.9.12	ARREDO CESAROLO (FIN. ONERI URB. CAP. 262)	370.000,00	1389	36	370.000,00
10	5	2.2.1.9.12	ARREDO CESAROLO (FIN. AVANZO CAP. 0/4 PER 35.242,75 E CAP. 0/5 PER 34.757,25+465.771,13)	535.771,13	1389	38	535.771,13
10	5	2.2.1.9.12	ARREDO CESAROLO (FIN. CONTRIBUTO LIBERO DA MIUR - E 250/2)	81.540,87	1389	39	81.540,87
10	5	2.2.1.9.12	LAVORI SISTEMAZIONE PASSEGGIATA LIDO DEI PINI IN BIBIONE - FIN. IMPOSTA DI SOGGIORNO.	39.744,67	1394	39	39.744,67
10	5	2.3.4.1.1	REALIZZAZIONE PISTA CICLABILE MALAFESTA (FIN. CONTR.ERAR. L. 160/2019 - CAP. E 246/13 - NON IMP. E CONFLUITO IN AV.VINC. 2020 - E CAP.0/3 E.F.2021)	22.485,00	1397	1	
10	5	2.2.1.9.12	ARREDO CAPOLUOGO (FINANZIAMENTO AVANZO QUOTA LIBERA CAP. 0/5)	1.178.436,00	1398	1	1.178.436,00
10	5	2.2.1.9.12	ARREDO CAPOLUOGO (FIN E 262)	145.000,00	1398	2	
10	5	2.2.1.9.12	ARREDO SAN GIORGIO (FINANZIAMENTO AVANZO QUOTA LIBERA CAP. 0/5)	550.000,00	1399	1	550.000,00
12	9	2.2.1.9.15	INTERVENTI STRAORDINARI SERVIZIO NECROSCOPICO E CIMITERIALE (RIFERIM.CAP.ENTR. 239/10)	76.398,92	1268	1	3.398,92
12	9	2.2.1.9.15	INTERVENTI STRAORDINARI SERVIZIO NECROSCOPICO E CIMITERIALE: AMPLIAMENTO CIMITERO SAN MICHELE (E AVANZO DEST. 0/4)	260.000,00	1268	2	
12	9	2.2.1.9.15	INTERVENTI STRAORDINARI SERVIZIO NECROSCOPICO E CIMITERIALE: CIMITERO BIBIONE (E CAP. 239/10)	47.000,00	1268	3	
12	9	2.2.1.9.15	INTERVENTI STRAORDINARI SERVIZIO NECROSCOPICO E CIMITERIALE: CIMITERO BIBIONE (E AVANZO 0/4 36.565,90 + 0/3 46.434,10)	83.000,00	1268	4	
12	9	2.2.1.9.15	INTERVENTI STRAORDINARI SERVIZIO NECROSCOPICO E CIMITERIALE: CIMITERO VILLANOVA (E AV. VINC. 0/3)	60.000,00	1268	5	

## I nuovi lavori pubblici previsti

### Da Programma OO.PP. 2022-2024

OPERE PUBBLICHE INVESTIMENTI 2022	TOTALE STANZIAMENTI CAPITOLI SPESA 2022	CAP.	ART.
ADEGUAMENTO ANTISISMICO CASERMA CARABINIERI DI BIBIONE (FIN. CONTR. BANDO QUOTE OTTO PER MILLE STATO ANNO 2020 - E 246/15)	1.130.000,00	1067	1
INTERVENTI MANUTENTIVI SU FABBRICATI PATRIMONIALI (FIN. ONERI URBANIZZ. E 262)	20.000,00	1494	30
ACQUISIZIONE DI AREE E BENI IMMOBILI FINANZIATO DA ALIENAZIONI (RIFERIM.CAP.237\1\ENTRATA)	5.000,00	1052	1
RESTITUZIONE A IMPRESE DI ONERI URBANIZZAZIONE (RIF.CAPITOLO 262\ENTRATA)	30.000,00	1493	1
RESTITUZIONE A FAMIGLIE DI ONERI URBANIZZAZIONE (RIF.CAPITOLO 262\ENTRATA)	10.000,00	1493	2
ACQUISTO MEZZI ED ATTREZZATURE PER SERVIZIO POLIZIA LOCALE (FIN. ENTRATE ART 208, COMMA 4 LETTERE B) MEZZI ED ATTREZZATURE E LETTERA C) SICUREZZA STRADALE - NUOVO C.D.S)	90.000,00	1118	1
ACQUISTO ATTREZZATURE PER SERVIZIO POLIZIA LOCALE (FIN. QUOTA PARTE SANZIONI CDS DA IMPIANTI FISSI -RIF. CAP. E 86/4)	50.000,00	1119	2
ADEG. SISMICO SCUOLA INFANZIA C.COLLODI DI BIBIONE (FIN. CONTR.REG.LE DGR 1435/2019 ART. 70 L.448/2001 CAP.256/4)	30.000,00	1137	1
INTERVENTI SICUREZZA: MANUT.STRAORD. SCUOLE (FIN. CONTR. STATALE EX ART.1 CO.892 L.145/2018 - CAP. E 246/5)	13.532,03	1169	1
INTERVENTI DI MANUTENZIONE STRAORDINARIA IMMOBILI-EDILIZIA SCOLASTICA (FIN. ONERI URB. CAP.262\E)	20.000,00	1171	1
DESTINAZIONE ONERI DI URBANIZZAZIONE SECONDARIA A OPERE DI CULTO (LEGGE REG.LE 44/87) (FIN. CAP.262 E)	20.000,00	1492	1
LAVORI RISTRUTT. CENTRO TENNISTICO BIBIONE (FIN. MUTUO E 297/22)	653.822,22	1344	3
INTERVENTI MANUT.STRAORD. IMMOBILI-IMPIANTI SPORTIVI (COMPRESO STADIO BIBIONE) (FIN. ONERI URB. CAP.262\ENTR)	20.000,00	1348	1
OPERE DI LOTTIZZAZIONE A SCOMPUTO DI ONERI DI URBANIZZAZIONE - RIFERIMENTO CAP. 265/1 ENTRATA	2.000.000,00	1220	1
TRASPOSIZIONE DEL PIANO DEGLI INTERVENTI SUI FOGLI CATASTALI (FIN. E 262)	26.000,00	1225	1
MANUT. STRAORD. IMMOBILI PATRIMONIO DISPONIBILE - DESTINAZIONE PROVENTI ALIENAZ. AREE EX P.E.E.P. ECC. (Q.P. E 237/12)	20.000,00	1231	1
INTERVENTI RIPRISTINO FUNZIONALITA' ALLOGGI ERP VIA MAZZINI CAPOLUOGO E CESAROLO (FIN. CONTR. E 246/19 E.F. 2022)	90.000,00	1239	2
ACQUISTO DI ATTREZZATURE PER SQUADRA MANUTENTIVA (FIN. ALIENAZIONI CAPP. 237/2-3)	1.500,00	1331	2
INTERVENTI BONIFICA AMIANTO ECOCENTRO BIBIONE (FIN. E 262)	250.000,00	1300	1
RIQUALIFIC. E RIORDINO FILARI ALBERATURE - 1^ FASE - I STRALCIO: VIA POLA E CITTANOVA (FIN. MUTUO E 297/23)	378.000,00	1375	1
REALIZZAZIONE II PISTA CICLABILE LUNGO VIA BASELEGHE - QUOTA PARTE FINANZIATA CON MUTUO (CAP. E 297/6)	2.347.417,01	1377	2
INTERVENTI MANUT. STRAORDINARIA E REALIZZAZIONE OPERE STRADALI (FIN. ONERI URB. E 262)	40.000,00	1392	1
REALIZZAZIONE PISTA CICLABILE MALAFESTA - FINANZIAM.CON ONERI (RIF. CAP. E 2021-262)	322.515,00	1394	97
ARREDO CAPOLUOGO (FIN E 262)	145.000,00	1398	2
INTERVENTI STR. SERV. NECROSCOPICO E CIMITERIALE (RIF.CAP.ENTR.239\10) ACQ. BENI MOBILI, MACCHINE, ATTREZZAT.	10.000,00	1272	1
INTERV.STRAORD.SERV.NECROSCOPICO E CIMITERIALE (TRASF. CAPITALI PER RINUNCIA CONCESSIONI) - RIF.CAP.239\10E	10.000,00	1273	1
INTERVENTI STRAORDINARI OPERE CIMITERIALI ANNO 2022 (RIFERIM.CAP.ENTR. 239/10)	120.000,00	1275	1
<b>TOTALE SPESE FINANZIATE</b>	<b>7.852.786,26</b>		

<b>OPERE PUBBLICHE INVESTIMENTI 2023</b>	<b>TOTALE STANZIAMENTI CAPITOLI SPESA 2023</b>	<b>CAP.</b>	<b>ART.</b>
INTERVENTI MANUTENTIVI SU FABBRICATI PATRIMONIALI (FIN. ONERI URBANIZZ. E 262)	20.000,00	1494	30
ACQUISIZIONE DI AREE E BENI IMMOBILI FINANZIATO DA ALIENAZIONI (RIFERIM.CAP.237\1\ENTRATA)	5.000,00	1052	1
RESTITUZIONE A IMPRESE DI ONERI URBANIZZAZIONE (RIF.CAPITOLO 262\ENTRATA)	30.000,00	1493	1
RESTITUZIONE A FAMIGLIE DI ONERI URBANIZZAZIONE (RIF.CAPITOLO 262\ENTRATA)	10.000,00	1493	2
ACQUISTO MEZZI ED ATTREZZATURE PER SERVIZIO POLIZIA LOCALE (FIN. ENTRATE ART 208, COMMA 4 LETTERE B) MEZZI ED ATTREZZATURE E LETTERA C) SICUREZZA STRADALE - NUOVO C.D.S)	90.000,00	1118	1
ACQUISTO ATTREZZATURE PER SERVIZIO P. L. (FIN. QUOTA PARTE SANZIONI CDS DA IMPIANTI FISSI -RIF. CAP. E 86/4)	50.000,00	1119	2
LAVORI RISTRUTTURAZIONE SCUOLA PRIMARIA MALAFESTA (FINANZ. ONERI URB. E 262)	100.000,00	1160	1
INTERVENTI SICUREZZA: MANUT.STRAORD. SCUOLE (FIN. CONTR. STATALE EX ART.1 CO.892 L.145/2018 - CAP. E 246/5)	13.532,03	1169	1
INTERVENTI DI MANUTENZIONE STRAORDINARIA IMMOBILI-EDILIZIA SCOLASTICA (FIN. ONERI URB. CAP.262\E)	20.000,00	1171	1
INTERVENTI EDIL.SCOLASTICA: ABBATT. BARRIERE ARCHITETT. SCUOLA MEDIA CESAROLO (FIN. MUTUO - CAP. E 2019-297/2)	360.330,97	1175	14
MIGLIORAMENTO SISMICO DELLA SCUOLA SECONDARIA DI I GRADO DI SAN GIORGIO AL TAGLIAMENTO (FIN. MUTUO - CAP. E 297/15)	600.000,00	1176	1
DESTINAZIONE ONERI DI URBANIZZAZIONE SECONDARIA A OPERE DI CULTO (LEGGE REG.LE 44/87) (FIN. CAP.262 E)	20.000,00	1492	1
INTERVENTI MANUT.STRAORD. IMMOBILI-IMPIANTI SPORTIVI (COMPRESO STADIO BIBIONE) (FIN. ONERI URB. CAP.262\ENTR)	20.000,00	1348	1
LAVORI RIFACIMENTO COPERTURA STADIO COMUNALE BIBIONE - FIN. ONERI URB. (RIF. CAP. E 2021-262)	500.000,00	1352	2
OPERE DI LOTTIZZAZIONE A SCOMPUTO DI ONERI DI URBANIZZAZIONE - RIFERIMENTO CAP. 265/1 ENTRATA	2.000.000,00	1220	1
MANUT. STRAORD. IMMOBILI PATRIMONIO DISPONIBILE - DESTINAZIONE PROVENTI ALIENAZ.AREE EX P.E.E.P. ECC. (Q.P. E 237/12)	20.000,00	1231	1
INTERVENTI 2023 ADEGUAMENTO DEL PATRIMONIO COMUNALE RESIDENZIALE (FIN. CONTR. E 246/20 E.F. 2023)	90.000,00	1238	1
REALIZZAZIONE AREA VERDE MALAFESTA (FIN. ONERI URB. E 262)	100.000,00	1329	1
ACQUISTO DI ATTREZZATURE PER SQUADRA MANUTENTIVA (FIN. ALIENAZIONI CAPP. 237/2-3)	1.500,00	1331	2
RIQUALIFIC. E RIORDINO FILARI ALBERATURE - 1^ FASE II STRALCIO: VIA CAPODISTRIA (FIN. MUTUO - CAP. E 297/17)	370.000,00	1364	2
INTERVENTI 2023 DI MANUTENZIONE STRAORDINARIA VIABILITA' BIBIONE (FIN. MUTUO - CAP. E 297/30)	600.000,00	1368	1
INTERVENTI MANUT. STRAORDINARIA E REALIZZAZIONE OPERE STRADALI (FIN. ONERI URBANIZZAZ.)	40.000,00	1392	1
INTERVENTI STR. SERV. NECROSCOPICO E CIMITERIALE (RIF.CAP.ENTR.239\10) ACQ. BENI MOBILI, MACCHINE, ATTREZZAT.	10.000,00	1272	1
INTERV.STRAORD.SERV.NECROSCOPICO E CIMITERIALE (TRASF. CAPITALI PER RINUNCIA CONCESSIONI) - RIF.CAP.239\10\E	10.000,00	1273	1
INTERVENTI STRAORDINARI OPERE CIMITERIALI ANNO 2023 (RIFERIM.CAP.ENTR. 239/10)	120.000,00	1276	1
<b>TOTALE SPESE FINANZIATE</b>	<b>5.200.363,00</b>		

<b>OPERE PUBBLICHE INVESTIMENTI 2024</b>	<b>TOTALE STANZIAMENTI CAPITOLI SPESA 2024</b>	<b>CAP.</b>	<b>ART.</b>
INTERVENTI MANUTENTIVI SU FABBRICATI PATRIMONIALI (FIN. ONERI URBANIZZ. E 262)	20.000,00	1494	30
ACQUISIZIONE DI AREE E BENI IMMOBILI FINANZIATO DA ALIENAZIONI (RIFERIM.CAP.237\1\ENTRATA)	5.000,00	1052	1
RESTITUZIONE A IMPRESE DI ONERI URBANIZZAZIONE (RIF.CAPITOLO 262\ENTRATA)	30.000,00	1493	1
RESTITUZIONE A FAMIGLIE DI ONERI URBANIZZAZIONE (RIF.CAPITOLO 262\ENTRATA)	10.000,00	1493	2
ACQUISTO MEZZI ED ATTREZZATURE PER SERVIZIO POLIZIA LOCALE (FIN. ENTRATE ART 208, COMMA 4 LETTERE B) MEZZI ED ATTREZZATURE E LETTERA C) SICUREZZA STRADALE - NUOVO C.D.S)	90.000,00	1118	1
ACQUISTO ATTREZZATURE PER SERVIZIO P. L. (FIN. QUOTA PARTE SANZIONI CDS DA IMPIANTI FISSI -RIF. CAP. E 86/4)	50.000,00	1119	2
INTERVENTI SICUREZZA: MANUT.STRAORD. SCUOLE (FIN. CONTR. STATALE EX ART.1 CO.892 L.145/2018 - CAP. E 246/5)	13.532,03	1169	1
INTERVENTI DI MANUTENZIONE STRAORDINARIA IMMOBILI-EDILIZIA SCOLASTICA. (FIN. ONERI URB. CAP.262\E)	20.000,00	1171	1
DESTINAZIONE ONERI DI URBANIZZAZIONE SECONDARIA A OPERE DI CULTO (LEGGE REG.LE 44/87) (FIN. CAP.262 E)	20.000,00	1492	1
INTERVENTI MANUT.STRAORD. IMMOBILI-IMPIANTI SPORTIVI (COMPRESO STADIO BIBIONE) (FIN. ONERI URB. CAP.262\ENTR)	20.000,00	1348	1
OPERE DI LOTTIZZAZIONE A SCOMPUTO DI ONERI DI URBANIZZAZIONE - RIFERIMENTO CAP. 265/1 ENTRATA	2.000.000,00	1220	1
MANUT. STRAORD. IMMOBILI PATRIMONIO DISPONIBILE - DESTINAZIONE PROVENTI ALIENAZ.AREE EX P.E.E.P. ECC. (Q.P. E 237/12)	20.000,00	1231	1
INTERVENTI 2024 ADEGUAMENTO DEL PATRIMONIO COMUNALE RESIDENZIALE (FIN. CONTR. E 246/22 E.F. 2024)	90.000,00	1237	1
ACQUISTO DI ATTREZZATURE PER SQUADRA MANUTENTIVA (FIN. ALIENAZIONI CAPP. 237/2-3)	1.500,00	1331	2
RIQUALIFIC. E RIORDINO FILARI ALBERATURE - 1^ FASE III STRALCIO: VIE ISOLA D'ISTRIA E DEL MARE (FIN. MUTUO - CAP. E 297/20)	250.000,00	1358	1
RIQUALIFIC. E RIORDINO FILARI ALBERATURE - 2^ FASE (FIN. MUTUO - CAP. E 297/21)	780.000,00	1359	1
REALIZZAZIONE COPERTURA PIAZZA TREVISO (FIN. MUTUO CAP. 297/18)	745.000,00	1374	2
INTERVENTI 2024 DI MANUTENZIONE STRAORDINARIA INFRASTRUTTURE CAPOLUOGO (FIN. ONERI URBANIZZAZIONE CAP. 262)	600.000,00	1381	1
INTERVENTI MANUT. STRAORDINARIA E REALIZZAZIONE OPERE STRADALI (FIN. ONERI URBANIZZAZ.)	40.000,00	1392	1
LAVORI RIQUALIFICAZ. URBANISTICA CORSO DEL SOLE 2° STRALCIO (FIN. MUTUO E 297/37)	1.200.000,00	1394	3
LAVORI SISTEMAZIONE PASSEGGIATA LIDO DEI PINI IN BIBIONE (FIN. MUTUO CAP. 297/26)	1.000.000,00	1394	40
INTERVENTI STR. SERV. NECROSCOPICO E CIMITERIALE (RIF.CAP.ENTR.239\10) ACQ. BENI MOBILI, MACCHINE, ATTREZZAT.	10.000,00	1272	1
INTERV.STRAORD.SERV.NECROSCOPICO E CIMITERIALE (TRASF. CAPITALI PER RINUNCIA CONCESSIONI) - RIF.CAP.239\10\E	10.000,00	1273	1
INTERVENTI STRAORDINARI OPERE CIMITERIALI ANNO 2024 (RIFERIM.CAP.ENTR. 239/10)	120.000,00	1277	1
<b>TOTALE SPESE FINANZIATE</b>	<b>7.145.032,03</b>		

## **Gli equilibri di bilancio**

L'art. 162, comma 6, del Tuel decreta che il totale delle entrate correnti (entrate tributarie, trasferimenti correnti e entrate extratributarie) e del fondo pluriennale vincolato di parte corrente stanziato in entrata sia almeno sufficiente a garantire la copertura delle spese correnti (titolo 1) e delle spese di rimborso della quota capitale dei mutui e dei prestiti contratti dall'ente.

Al fine di verificare che sussista l'equilibrio tra fonti e impieghi si suddivide il bilancio in due principali partizioni, ciascuna delle quali evidenzia un particolare aspetto della gestione, cercando di approfondire l'equilibrio di ciascuno di essi.

Si tratterà quindi:

- il bilancio corrente, che evidenzia le entrate e le spese finalizzate ad assicurare l'ordinaria gestione dell'ente, comprendendo anche le spese occasionali che non generano effetti sugli esercizi successivi;
- il bilancio investimenti, che descrive le somme destinate alla realizzazione di infrastrutture o all'acquisizione di beni mobili che trovano utilizzo per più esercizi e che incrementano o decrementano il patrimonio dell'ente;

## Gli equilibri di bilancio di cassa

ENTRATE	CASSA 2022	COMPETENZA 2022	SPESE	CASSA 2022	COMPETENZA 2022
Fondo di cassa presunto all'inizio dell'esercizio	20.000.000,00	0,00			
Utilizzo avanzo presunto di amministrazione	0,00	0,00	Disavanzo di amministrazione	0,00	0,00
Fondo pluriennale vincolato	0,00	0,00			
Titolo 1 – Entrate correnti di natura tributaria, contributiva e perequativa	24.192.320,39	20.551.000,00	Titolo 1 – Spese correnti	32.164.867,28	25.461.146,04
			Di cui fondo pluriennale vincolato		
Titolo 2 – Trasferimenti correnti	1.136.304,45	888.854,67	Titolo 2 – Spese in conto capitale	16.977.485,41	7.852.786,26
			Di cui fondo pluriennale vincolato		
Titolo 3 – Entrate extratributarie	5.494.653,27	4.264.940,34	Titolo 3 – Spese per incremento di attività finanziarie	3.407.017,01	3.407.017,01
Titolo 4 – Entrate in conto capitale	7.621.877,14	4.583.547,03			
Titolo 5 – Entrate da riduzione di attività finanziarie	3.407.017,01	3.407.017,01			
Titolo 6 – Accensione prestiti	3.424.381,44	3.379.239,23	Titolo 4 – Rimborso prestiti	353.648,97	353.648,97
Titolo 7 – Anticipazioni da istituto tesoriere/cassiere	1.000.000,00	1.000.000,00	Titolo 5 – Chiusura anticipazioni da istituto tesoriere/cassiere	1.000.000,00	1.000.000,00
Titolo 9 – Entrate per conto di terzi e partite di giro	6.124.364,58	5.979.993,71	Titolo 7 – Spese per conto terzi e partite di giro	6.287.467,62	5.979.993,71
Fondo di cassa presunto alla fine dell'esercizio	0,00				
<b>Totale complessivo Entrate</b>	<b>72.400.918,28</b>	<b>44.054.591,99</b>	<b>Totale complessivo Spese</b>	<b>60.190.486,29</b>	<b>44.054.591,99</b>



## VINCOLI DI FINANZA PUBBLICA

Le modifiche introdotte con la legge di bilancio 2019, n. 145/2018 (commi da 819 a 826), sanciscono il definitivo superamento del saldo di competenza in vigore dal 2016 e, più in generale, delle regole finanziarie aggiuntive rispetto alle norme generali sull'equilibrio di bilancio imposte da molti anni agli enti locali.

A decorrere dal 2019, in attuazione delle sentenze della Corte Costituzionale n. 247/2017 e n. 101/2018 gli enti locali potranno utilizzare pienamente sia il fondo pluriennale vincolato in entrata sia l'avanzo di amministrazione ai fini dell'equilibrio di bilancio e pertanto il vincolo di finanza pubblica coinciderà con gli equilibri ordinari disciplinati dall'armonizzazione contabile (D.Lgs n. 118/2011 e s.m.i.) e dal TUEL n. 267/2000.

Gli enti si considerano in equilibrio "in presenza di un risultato di competenza non negativo", desunto dal prospetto della verifica degli equilibri allegati al rendiconto, allegato 10 al D.Lgs n. 118/2011 (L. 145/2018, comma 821).

Il comma 822 della L. 145/2018 richiama la clausola di salvaguardia prevista dall'art. 17, comma 13, della legge n. 196/2009, che demanda al Ministro dell'Economia l'adozione di misure legislative finalizzate ad assicurare il rispetto dell'art. 81 della Costituzione qualora, nel corso dell'anno, risultino andamenti di spesa degli enti non coerenti con gli impegni assunti con l'Unione Europea.

Il nuovo impianto normativo autorizza non solo l'utilizzo degli avanzi di amministrazione effettivamente disponibili e del fondo pluriennale vincolato (compresa la quota derivante da indebitamento), ma anche l'assunzione del debito nei soli limiti fissati dall'art. 204 del TUEL. Si tratta di un fattore determinante per una maggiore autonomia nella gestione finanziaria dell'ente che potrà contare su maggiori risorse a supporto delle spese di investimento.

Nel corso degli anni precedenti gli obiettivi previsti dal saldo di finanza pubblica sono sempre stati raggiunti.



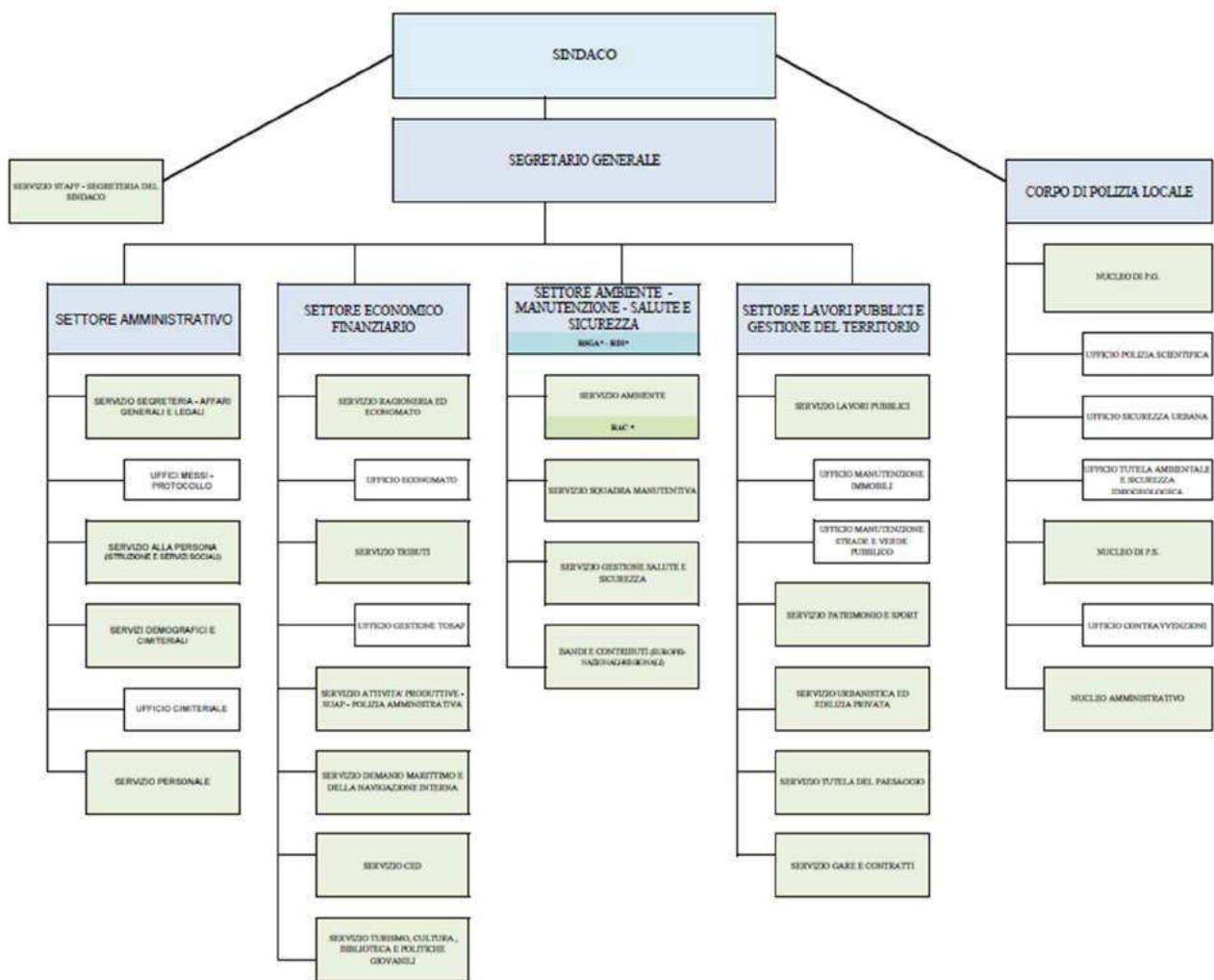
## RISORSE UMANE

La composizione del personale dell'Ente in servizio è riportata nella seguente tabella:

<b>RISORSE UMANE</b> (data 01/12/2021)			
<i>cat.</i>	<i>pos. econ.</i>	<i>in servizio</i>	<i>di cui part time</i>
A1	A4	2	1
A1	A5	1	
B1	B3	2	
B1	B4	1	
B1	B5	2	
B1	B6	3	1
B1	B7	1	
B3	B3	1	
B3	B4	1	
B3	B5	3	
B3	B6	2	
B3	B7	2	
C1	C1	22	
C1	C2	8	
C1	C3	11	5
C1	C4	20	4
C1	C5	1	
D1	D1	4	
D1	D2	3	
D1	D3	5	1
D1	D4	3	
D1	D5	1	
D1	D6	1	
DIRIG.		4	
SEGR.		1	
		105	

# ORGANIGRAMMA

Deliberazione di Giunta Comunale n. 37/2020



- RSGA** Responsabile del Sistema di gestione Ambientale
- EMAS** RDI Rappresentante della Direzione
- RAC** Responsabile Ambientale del Comune

Con deliberazione di Giunta Comunale n. 243/25.11.2021 è stata approvata una prima definizione della nuova struttura organizzativa dell'ente.

## GLI OBIETTIVI STRATEGICI

### PIANO NAZIONALE DI RIPRESA E RESILIENZA

Il 27 maggio 2020, la Commissione europea ha proposto lo strumento *Next Generation EU*, dotato di 750 miliardi di euro, oltre a un rafforzamento mirato del bilancio a lungo termine dell'UE per il periodo 2021-2027. Il 21 luglio 2020, durante il Consiglio Europeo, i capi di Stato o di governo dell'UE hanno raggiunto un accordo politico sul pacchetto.

Nel settembre 2020, il Comitato interministeriale per gli Affari Europei (CIAE) ha approvato una proposta di linee guida per la redazione del PNRR, che è stata sottoposta all'esame del Parlamento italiano. Il 13 e 14 ottobre 2020 le Camere si sono pronunciate con un atto di indirizzo che invitava il Governo a predisporre il Piano garantendo un ampio coinvolgimento del settore privato, degli enti locali e delle forze produttive del Paese.

Nei mesi successivi, ha avuto luogo un'approfondita interlocuzione informale con la *task force* della Commissione europea. Il 12 gennaio 2021 il Consiglio dei ministri ha approvato una proposta di PNRR sulla quale il Parlamento ha svolto un approfondito esame, approvando le proprie conclusioni il 31 marzo 2021.

Il Governo ha provveduto ad una riscrittura del Piano, anche alla luce delle osservazioni del Parlamento. Nel mese di aprile 2021, il piano è stato discusso con gli enti territoriali, le forze politiche e le parti sociali.

#### Assi strategici e priorità trasversali

Lo sforzo di rilancio dell'Italia delineato dal presente Piano si sviluppa intorno a tre assi strategici condivisi a livello europeo: **digitalizzazione e innovazione, transizione ecologica, inclusione sociale**.

**La digitalizzazione e l'innovazione di processi, prodotti e servizi** rappresentano un fattore determinante della trasformazione del Paese e devono caratterizzare ogni politica di riforma del Piano. L'Italia ha accumulato un considerevole ritardo in questo campo, sia nelle competenze dei cittadini, sia nell'adozione delle tecnologie digitali nel sistema produttivo e nei servizi pubblici. Recuperare questo deficit e promuovere gli investimenti in tecnologie, infrastrutture e processi digitali, è essenziale per migliorare la competitività italiana ed europea; favorire l'emergere di strategie di diversificazione della produzione; e migliorare l'adattabilità ai cambiamenti dei mercati.

**La transizione ecologica**, come indicato dall'Agenda 2030 dell'ONU e dai nuovi obiettivi europei per il 2030, è alla base del nuovo modello di sviluppo italiano ed europeo. Intervenire per ridurre le emissioni inquinanti, prevenire e contrastare il dissesto del territorio, minimizzare l'impatto delle attività produttive sull'ambiente è necessario per migliorare la qualità della vita e la sicurezza ambientale, oltre che per lasciare un Paese più verde e una economia più sostenibile alle generazioni future. Anche la transizione ecologica può costituire un importante fattore per accrescere la competitività del nostro sistema produttivo, incentivare l'avvio di attività imprenditoriali nuove e ad alto valore aggiunto e favorire la creazione di occupazione stabile.

Il terzo asse strategico è **l'inclusione sociale**. Garantire una piena inclusione sociale è fondamentale per migliorare la coesione territoriale, aiutare la crescita dell'economia e superare diseguaglianze profonde spesso accentuate dalla pandemia. Le tre priorità principali sono la parità di genere, la protezione e la valorizzazione dei giovani e il superamento dei divari territoriali. L'empowerment femminile e il contrasto alle discriminazioni di genere, l'accrescimento delle competenze, della capacità e delle prospettive occupazionali dei giovani, il riequilibrio territoriale e lo sviluppo del Mezzogiorno non sono univocamente affidati a singoli interventi, ma perseguiti quali obiettivi trasversali in tutte le componenti del PNRR.



### Missioni e componenti del Piano

Le Linee guida elaborate dalla Commissione Europea per l'elaborazione dei PNRR identificano le Componenti come gli ambiti in cui aggregare progetti di investimento e riforma dei Piani stessi.

Ciascuna componente riflette riforme e priorità di investimento in un determinato settore o area di intervento, ovvero attività e temi correlati, finalizzati ad affrontare sfide specifiche e che formino un pacchetto coerente di misure complementari. Le componenti hanno un grado di dettaglio sufficiente ad evidenziare le interconnessioni tra le diverse misure in esse proposte.

Il Piano si articola in sedici Componenti, raggruppate in **sei Missioni**.


Figura 1.10: allocazione delle risorse RRF a Missioni




 <b>M1. DIGITALIZZAZIONE, INNOVAZIONE, COMPETITIVITÀ, CULTURA E TURISMO</b>	PNRR (a)	React EU (b)	Fondo complementare (c)	Totale (d)=(a)+(b)+(c)
M1C1 - DIGITALIZZAZIONE, INNOVAZIONE E SICUREZZA NELLA PA	9,75	0,00	1,40	11,15
M1C2 - DIGITALIZZAZIONE, INNOVAZIONE E COMPETITIVITÀ NEL SISTEMA PRODUTTIVO	23,89	0,80	5,88	30,57
M1C3 - TURISMO E CULTURA 4.0	6,68	0,00	1,46	8,13
<b>Totale Missione 1</b>	<b>40,32</b>	<b>0,80</b>	<b>8,74</b>	<b>49,86</b>

 <b>M2. RIVOLUZIONE VERDE E TRANSIZIONE ECOLOGICA</b>	PNRR (a)	React EU (b)	Fondo complementare (c)	Totale (d)=(a)+(b)+(c)
M2C1 - AGRICOLTURA SOSTENIBILE ED ECONOMIA CIRCOLARE	5,27	0,50	1,20	6,97
M2C2 - TRANSIZIONE ENERGETICA E MOBILITÀ SOSTENIBILE	23,78	0,18	1,40	25,36
M2C3 - EFFICIENZA ENERGETICA E RIQUALIFICAZIONE DEGLI EDIFICI	15,36	0,32	6,56	22,24
M2C4 - TUTELA DEL TERRITORIO E DELLA RISORSA IDRICA	15,06	0,31	0,00	15,37
<b>Totale Missione 2</b>	<b>59,47</b>	<b>1,31</b>	<b>9,16</b>	<b>69,94</b>

 <b>M3. INFRASTRUTTURE PER UNA MOBILITÀ SOSTENIBILE</b>	PNRR (a)	React EU (b)	Fondo complementare (c)	Totale (d)=(a)+(b)+(c)
M3C1 - RETE FERROVIARIA AD ALTA VELOCITÀ/CAPACITÀ E STRADE SICURE	24,77	0,00	3,20	27,97
M3C2 - INTERMODALITÀ E LOGISTICA INTEGRATA	0,63	0,00	2,86	3,49
<b>Totale Missione 3</b>	<b>25,40</b>	<b>0,00</b>	<b>6,06</b>	<b>31,46</b>

 <b>M4. ISTRUZIONE E RICERCA</b>	PNRR (a)	React EU (b)	Fondo complementare (c)	Totale (d)=(a)+(b)+(c)
M4C1 - POTENZIAMENTO DELL'OFFERTA DEI SERVIZI DI ISTRUZIONE: DAGLI ASILI NIDO ALLE UNIVERSITÀ	19,44	1,45	0,00	20,89
M4C2 - DALLA RICERCA ALL'IMPRESA	11,44	0,48	1,00	12,92
<b>Totale Missione 4</b>	<b>30,88</b>	<b>1,93</b>	<b>1,00</b>	<b>33,81</b>

 <b>M5. INCLUSIONE E COESIONE</b>	PNRR (a)	React EU (b)	Fondo complementare (c)	Totale (d)=(a)+(b)+(c)
M5C1 - POLITICHE PER IL LAVORO	6,66	5,97	0,00	12,63
M5C2 - INFRASTRUTTURE SOCIALI, FAMIGLIE, COMUNITÀ E TERZO SETTORE	11,17	1,28	0,34	12,79
M5C3 - INTERVENTI SPECIALI PER LA COESIONE TERRITORIALE	1,98	0,00	2,43	4,41
<b>Totale Missione 5</b>	<b>19,81</b>	<b>7,25</b>	<b>2,77</b>	<b>29,83</b>

 <b>M6. SALUTE</b>	PNRR (a)	React EU (b)	Fondo complementare (c)	Totale (d)=(a)+(b)+(c)
M6C1 - RETI DI PROSSIMITÀ, STRUTTURE E TELEMEDICINA PER L'ASSISTENZA SANITARIA TERRITORIALE	7,00	1,50	0,50	9,00
M6C2 - INNOVAZIONE, RICERCA E DIGITALIZZAZIONE DEL SERVIZIO SANITARIO NAZIONALE	8,63	0,21	2,39	11,23
<b>Totale Missione 6</b>	<b>15,63</b>	<b>1,71</b>	<b>2,89</b>	<b>20,23</b>

## **LINEE PROGRAMMATICHE DI MANDATO**

A seguito delle consultazioni elettorali che si sono svolte nelle giornate del 03 e 04 ottobre 2021 si è insediata la nuova amministrazione comunale che ha presentato le Linee programmatiche di mandato ex art. 46, comma 3, del D.Lgs n. 267/2000, approvate con deliberazione di Consiglio Comunale n. 66 del 22.10.2021 il cui contenuto viene sinteticamente così riassunto per punti.

Dette linee programmatiche verranno sviluppate in sintonia e coordinamento con le Missioni e le Componenti del PNRR.

### **AMMINISTRAZIONE**

- partecipazione pubblica e concertazione allargata nelle decisioni politiche
- riorganizzazione amministrativa

### **URBANISTICA, TERRITORIO E AMBIENTE**

- rivitalizzazione dell'intero territorio (entroterra e centro turistico di Bibione) per una migliore vivibilità con strumenti di sviluppo sostenibile.
- velocizzare la realizzazione e lo sviluppo delle principali infrastrutture.

### **Interventi previsti:**

- Viabilità di accesso a Bibione: realizzazione rotonda a San Michele fra strade SS14 e SP74;
- Casello per Bibione;
- Raddoppio carreggiata stradale dalla rotonda Bevazzana all'innesto per Lignano, su entrambi i lati;
- Project secondo accesso a Bibione;
- Revisione e adeguamento della viabilità interna (rotatoria al posto del semaforo incrocio: Via Orsa Maggiore, Via Toro, Via delle Nazioni con Via Brenta);
- Project per la gestione del verde pubblico, manutenzione dell'esistente e implementazione di aree verdi fruibili, parchi tematici;
- Sistemazione e adeguamento della cartellonistica stradale, informativa e pubblicitaria in generale;
- Attivazione di collaborazioni con Enti pubblici sovraordinati, e con privati, al fine di contrastare il fenomeno dell'erosione dell'arenile;
- Attuazione del Piano Particolareggiato per l'Arenile, con la riqualificazione di piazzale Zenith e il previsto pontile (protocollo d'intesa);
- Rivitalizzazione, manutenzione, riammodernamento, messa in sicurezza di tutti gli impianti sportivi comunali esistenti, per garantirne la fruibilità (Stadio di Bibione con copertura tribuna, Centro tennistico, Palazzetto dello Sport con la costruzione di due nuovi campi sportivi, impianti sportivi di Malafesta e Palazzetto di San Giorgio al Tagliamento); individuazione di spazi sportivi adeguati per il Capoluogo;
- Manutenzione e riammodernamento degli impianti;
- Favorire il completamento della rete ciclabile che possa collegare, anche bici-barca, l'intera Costa Adriatica con Bibione;
- Potenziamento e completamento della rete in fibra ottica;
- Recupero del patrimonio edilizio esistente, pubblico e privato, in particolare nei centri storici e nelle zone agricole, al fine di rivitalizzare i centri urbani e favorire l'aggregazione.
- Esame della strumentazione edilizia e urbanistica (regolamento edilizio e Piano degli Interventi), in un'ottica di semplificazione degli adempimenti a carico dei cittadini.
- Miglioramento della sicurezza idraulica del territorio



## **TURISMO, SVILUPPO E PROGRESSO**

**Sostenibilità e sviluppo:** tutela e valorizzazione dell'ecosistema territoriale come leva per una maggiore competitività e per allargare segmenti di mercato, anche attraverso un continuo miglioramento e differenziazione dell'offerta turistica con gli obiettivi di seguito esposti.

**Sostenere lo sviluppo turistico** nel nostro Comune per generare ricadute positive sulla crescita dell'occupazione e sulla produzione del reddito:

- valorizzazione del tavolo di confronto della DMO
- introdurre regole condivise con Enti pubblici sovraordinati e con privati per modulare e favorire nuove opportunità;
- piena attuazione del progetto globale Village4All.

**Favorire il prolungamento della stagionalità** e l'accoglienza turistica durante il corso dell'anno con iniziative che attirino i flussi turistici anche nei periodi di bassa stagione:

- promuovere l'organizzazione di eventi a respiro nazionale, europeo e internazionale che siano attrattivi nelle basse stagioni;
- ripensare le condizioni per l'utilizzo dell'arenile in primavera ed autunno, sviluppando una attrattività legata a sperimentazioni creative e artistiche sull'intero asse del Fiume Tagliamento, inteso come attrattiva turistica per l'entroterra.

**Promuovere il territorio** in sinergia con le Proloco presenti e in collaborazione con le diverse realtà associative e di volontariato anche attraverso la promozione dei prodotti agroalimentari del territorio e dei siti storici;

**Potenziare la fruibilità del grande patrimonio ambientale** (spiaggia, laguna, canale navigabile, passo barca, Tagliamento, percorsi turistici ciclo-pedonali, ipovie ...);

**Avvicinare la scuola al mercato del lavoro locale** creando in ambito comunale formazione integrata attraverso un istituto tecnico professionale di alta qualità (turistico/agroalimentare);

**Incentivare il Web** come canale privilegiato sia per le informazioni turistiche che per le attività di promozione e commercializzazione dell'offerta e dei prodotti turistici.

## **ATTIVITA' ECONOMICHE**

### **Commercio**

Strumenti per sviluppare le capacità di offerta del territorio:

- analisi dei regolamenti per verificarne l'attualità;
- sostegno ai cittadini nell'espletamento delle pratiche;
- progetti di sostegno al commercio nelle zone di spopolamento, anche per mitigare il disagio dei soggetti più deboli.
- rivalutazione delle attività di intrattenimento e svago sparse nell'intero territorio in particolare quelle poste sull'arenile e riqualificazione del prodotto offerto ai turisti;
- rivisitazione delle aree del Luna Park (attività questa di grande attrattiva per la posizione geografica a ridosso del cuore commerciale bibionese)
- sistemazione delle aree mercatali dal punto di vista logistico e di servizio (nuovi punti luce, piazzole, vie di fuga, ecc.)

Una particolare attenzione va al fenomeno dell'abusivismo commerciale, che mette in difficoltà in particolar modo le località balneari (date l'attrattività e le difficoltà di controlli legata a scarsità di risorse umane e strumentali): vanno, in sinergia con tutti i soggetti coinvolti, investite risorse nella ricerca di strumenti per il contenimento di questo fenomeno dilagante,

### **Agricoltura**

L'agricoltura, uno dei motori dell'economia locale, è settore negli ultimi anni penalizzato da molteplici fattori (scelte politiche e gestionali, cicliche calamità naturali, ecc.) che ne ribassano l'attrattiva come fonte di sostentamento, impedendo il rinnovo generazionale nelle aziende agricole del territorio.

Si cercheranno strumenti per incentivare le categorie e favorire la nascita di nuove aziende, prediligendo la sostenibilità territoriale dei progetti, per contribuire ad un'agricoltura qualificata, come forma nobile di impiego per i giovani.

Gli strumenti che si intende utilizzare sono:

- la valorizzazione dei prodotti locali e della loro biodiversità, potenziando lo sviluppo di nuove forme di turismo enogastronomico, grazie al bacino turistico rappresentato dalla costa e dallo
- sviluppo di percorsi ambientalistici;
- la tutela del territorio per far fronte ai sempre più frequenti eventi atmosferici estremi;
- il rafforzamento della collaborazione tra comune, consorzio di bonifica, protezione civile e agricoltori, anche in forma di associazioni di categoria;
- la revisione e l'adeguamento del regolamento rurale e delle destinazioni urbanistiche.

### **CULTURA, POLITICHE GIOVANILI, SCUOLA, ASSOCIAZIONISMO**

- rifondare e implementare le politiche giovanili e per la famiglia attraverso azioni concrete;
- formazione della cittadinanza;
- attenzione ai servizi dedicati all'infanzia (Grest, Nido, ecc. che saranno implementati e potenziati);
- scuola quale punto di riferimento per la crescita della società: aiuti e sostegni economici per l'educazione e la formazione dei giovani, anche per la frequentazione scolastica e di attività extrascolastiche, e specialmente per i POF (Piano di Offerta Formativa).
- edificazione e ammodernamento delle strutture pubbliche (edifici scolastici, sportivi e di aggregazione).
- sostegno alle associazioni (Polisportive, Proloco ecc.), con risorse economiche e sviluppando sinergie e condivisioni di progettualità e delle forme di collaborazione con le Parti Sociali.
- ripristino delle strutture sportive.
- politiche sociali e welfare per il sostegno ai bisogni dei soggetti più fragili
- implementazione delle iniziative di eventi teatrali/musicali già consolidate, soprattutto quelle specifiche comunali.
- allargare il bacino di operatività ai comuni limitrofi, con riferimento principalmente a forme di collaborazione con strutture e con soggetti culturali solidi e prestigiosi (Teatro Russolo, Fondazione Musicale Santa Cecilia, ecc.), anche sottoscrivendo sottoscrizione di convenzioni e accordi per specifici programmi.
- progettazione e alla valorizzazione di tutte le attività che promuovono la conoscenza del patrimonio culturale e storico comunale.

### **EDILIZIA PRIVATA**

Creazione di una commissione lavoro per trovare soluzioni condivise alle problematiche connesse alla materia con l'obiettivo di Dare certezza sulle procedure e sulle tempistiche per l'evasione delle pratiche edilizie.

Ad integrazione di quanto previsto dalle linee di mandato si prevede l'acquisizione di alcuni immobili da valorizzare ai fini sociali ed in particolare:

- acquisto di un immobile da destinare a centro polifunzionale nel capoluogo (ex cinema);
- acquisto di un locale Piazza Galasso da destinare ad attività socio-sanitarie in convenzione con l'Azienda Sanitaria Locale



## **SEZIONE OPERATIVA**

La SeO ha come finalità la definizione degli obiettivi dei programmi all'interno delle singole missioni, orientare e giudicare le successive deliberazioni del Consiglio e della Giunta e costituire le linee guida per il controllo strategico. Tale sezione è redatta per competenza riferendosi all'intero periodo considerato e per cassa riferendosi al primo esercizio.

Presenta carattere generale, il contenuto è programmatico e supporta il processo di previsione per la disposizione della manovra di bilancio.

La sezione operativa individua, per ogni singola missione, i programmi che l'ente intende realizzare per il raggiungimento degli obiettivi strategici definiti nella Sezione Strategica (SeS). Si tratta di indicazioni connesse al processo di miglioramento organizzativo e del sistema di comunicazione interno all'ente.

### **Coerenza delle previsioni con gli strumenti urbanistici**

L'intera attività programmatoria illustrata nel presente documento trova presupposto e riscontro negli strumenti urbanistici operativi a livello territoriale, comunale e di ambito, quali: il Piano Regolatore Generale o Piano Urbanistico Comunale, i Piani settoriali (Piano Comunale dei Trasporti, Piano Urbano del Traffico, Programma Urbano dei Parcheggi, ecc.), gli eventuali piani attuativi e programmi complessi.

Gli strumenti urbanistici generali e attuativi vigenti nel nostro ente sono i seguenti:

## PIANO REGOLATORE

DENOMINAZIONE	AMBITO	LOCALITA' INTERESSATE	ADOZ.	APPROV.	VAR.	VALIDITA'
<b>Piano degli interventi</b>	Intero territorio comunale	Villanova della Cartera, Malafesta, San Mauro, San Giorgio al Tagliamento, San Michele al Tagliamento, San Filippo, Cesarolo, Marinella, Bevazzana, Bibione	D.C.C. n. 71 del 30.10.2020		7	Regime di salvaguardia
	Ecocentro	San Michele	D.C.C. n. 31 del 19.04.2018	D.C.C. n. 63 del 31.07.2018	6	Vigente
	Viabilità-rotatoria	Cesarolo	D.C.C. n. 15 del 08.03.2018	D.C.C. n. 55 del 14.06.2018	5	Vigente
	Norme tecniche piano residenti stabili Bibione	Bibione	D.C.C. n. 136 del 30.11.2017	D.C.C. n. 16 del 08.03.2018	4	Vigente
	Norme tecniche Zone D	Cesarolo, San Michele, Malafesta	D.C.C. n. 135 del 30.11.2017	D.C.C. n. 17 del 08.03.2018	3	Vigente
	Rettifica errore cartografico	Malafesta	D.C.C. n. 27 del 02.03.2017	D.C.C. n. 79 del 08.06.2017	2	Vigente
	Allineamento fronti commerciali	Bibione	D.C.C. n. 81 del 03.10.2016	D.C.C. n. 118 del 29.12.2016	1	Vigente
<b>Piano di assetto del territorio</b>	Intero territorio comunale	Villanova della Cartera, Malafesta, San Mauro, San Giorgio al Tagliamento, San Michele al Tagliamento, San Filippo, Cesarolo, Marinella, Bevazzana, Bibione	D.C.C. n. 65 del 25.09.2014	Conferenza dei servizi del 03/06/2016 e BUR n°61 del 24/06/2016		Efficace dal 10 luglio 2016
<b>Variante parziale al piano regolatore generale per i nuclei edificati dell'entroterra</b>	Entroterra	Villanova della Cartera, Malafesta, San Mauro, San Giorgio al Tagliamento, San Michele al Tagliamento, San Filippo, Cesarolo, Marinella	D.C.C. n. 86 del 13.07.1998	D.G.R. n. 4364 del 07.12.1999		Vigente
<b>Variante parziale al piano regolatore generale per le zone agricole</b>	Intero territorio comunale	Villanova della Cartera, Malafesta, San Mauro, San Giorgio al Tagliamento, San Michele al Tagliamento, San Filippo, Cesarolo, Marinella, Bevazzana, Bibione	D.C.C. n. 11 del 29/01/1998	D.G.R. n. 2009 del 30/06/2000	D.C.C. n. 61 del 24/06/2004	Vigente
<b>Variante parziale al piano regolatore generale</b>	Penisola di Bibione	Bibione	D.C.C. n. 40 del 24/02/1984	D.G.R. n. 938 del 26/02/1985		Vigente
<b>Variante parziale al piano regolatore generale</b>	Entroterra	Villanova della Cartera, Malafesta, San Mauro, San Giorgio al Tagliamento, San Michele al Tagliamento, San Filippo, Cesarolo, Marinella, Bevazzana	D.C.C. n. 104 del 18/04/1980	D.G.R. n. 6496 del 14/12/1982		Solo per Bevazzana
<b>Piano regolatore generale</b>	Intero territorio comunale	Villanova della Cartera, Malafesta, San Mauro, San Giorgio al Tagliamento, San Michele al Tagliamento, San Filippo, Cesarolo, Marinella, Bevazzana, Bibione	D.C.C. n. 43 del 22/07/1968	D.G.R. n. 2362 del 14/06/1975		Decaduto

## PIANI ATTUATIVI

DENOMINAZIONE	AMBITO	LOCALITA' INTERESSATE	ADOZ.	APPROV.	VAR.	PROROGA
Piano particolareggiato dell'arenile di Bibione	Arenile	Bibione	D.C.C. n. 100 del 28/12/2018	D.C.C. n. 45 del 29/06/2021		
Piano urbanistico attuativo denominato Parco Tecnologico	Via Lignano Sabbiadoro	Bevazzana	D.G.C. n. 164 del 07/07/2016			
Accordo di programma "Riqualificazione e rilancio turistico di Bibione est"	Via Lattea	Bibione	Conferenza dei servizi del 15/02/2017	Ratifica con D.C.C. 26 del 02/03/2017		
Piano urbanistico attuativo denominato Nettuno	Via Lattea	Bibione	D.G.C. n. 51 del 14/03/2013	D.G.C. n. 136 del 13/06/2013	SUPERATO	SUPERATO
Piano urbanistico attuativo denominato Aviosuperficie	Via Falcomer	Bevazzana	D.G.C. n. 336 del 20/12/2012	D.G.C. n. 45 del 14/03/2013		
Piano urbanistico attuativo denominato Jenny	Via Comugne	San Michele al Tagliamento	D.G.C. n. 58 del 29/03/2012	D.G.C. n. 160 del 14/06/2012		
Piano urbanistico attuativo denominato Borgo Magredo 2	Via Comugne	San Michele al Tagliamento	D.G.C. n. 47 del 15/03/2012	D.G.C. n. 98 del 03/05/2012		
Piano urbanistico attuativo denominato Valle Grande	Via Bevazzana	Bevazzana	D.G.C. n. 276 del 08/07/2010	D.C.C. n. 14 del 11/11/2010		
Piano Urbanistico Attuativo denominato "Ambito C5"	Via delle Colonie	Bibione	D.G.C. n. 14 del 29/01/2009	D.C.C. n.42 del 09/04/2009		
Piano urbanistico attuativo denominato Altea	Via Candotti	San Michele al Tagliamento	D.G.C. n. 156 del 14/06/2005	D.C.C. n. 113 del 11/10/2005		
Piano urbanistico attuativo denominato Via Forgiarini	Via Forgiarini	Cesarolo	D.C.C. n. 57 del 08/03/2005	D.C.C. n° 48 del 17/05/2005	Verbale deliberaz. del Commissario straordinario n. 24 del 10/11/2009	
Piano urbanistico attuativo denominato Via del Sal	Via Del Sal	Cesarolo		D.C.C. n° 82 del 16/09/2004		
Piano particolareggiato dell'arenile di Bibione	Arenile	Bibione	D.C.C. n. 108 del 21/10/2004	D.C.C. n. 57 del 04/08/2008		
Piano di Lottizzazione denominato Via Del Sal	Via Del Sal	Cesarolo		D.C.C. n. 82 del 16/09/2004		
Piano di Lottizzazione denominato C.B.S.	Via Pozzi	San Giorgio al Tagliamento		D.C.C. 38 del 17/05/2004		
Piano di Lottizzazione denominato Borgo Magredo	Via Don Nadin	San Michele al Tagliamento		D.C.C. n. 24 del 17/03/2004		
P.I.R.U.E.A. denominato Area ex P.E.E.P. di Bibione	Via Maja	Bibione	D.G.C. n. 97 del 04/05/2004	D.C.C. n. 98 del 28.11.2003	D.C.C. n. 48 del 15/06/2004	
Piano di Lottizzazione denominato Ivancich	Via Artefici	San Michele al Tagliamento		D.C.C. n. 33 del 29/03/2003		
Piano di Lottizzazione denominato Montalbano	Via dell'Usignolo	San Giorgio al Tagliamento		D.C.C. n. 18 del 19/03/2003		
Piano particolareggiato Via Martiri del '44	Via Martiri del '44	San Giorgio al Tagliamento	D.G.C. n. 34 del 25/02/2003	D.C.C. n. 34 del 29/03/2003		
Norme per la conservazione ed il ripristino dei centri storici	Intero territorio comunale	Villanova della Cartera, Malafesta, San Giorgio al Tagliamento nord, San Giorgio al Tagliamento sud, San Michele al Tagliamento	D.C.C n. 90 del 11/10/2001	D.G.R n. 882 del 28/03/2003		
Piano di Lottizzazione denominato Zancanaro e Livia	Via Cavalieri di Vittorio Veneto	Cesarolo		D.C.C. n., 16 del 29.03.2001		
Piano particolareggiato della zona fluviale del Tagliamento	Intero territorio comunale	Villanova della Cartera, Malafesta, San Mauro, San Giorgio al Tagliamento, San Michele al Tagliamento, San Filippo, Cesarolo, Marinella, Bevazzana, Bibione	D.G.C. n. 991 del 12/08/1998	D.C.C. n. 145 del 18/10/1998		
Piano particolareggiato dell'arenile di Bibione	Arenile	Bibione	D.G.C. n. 373 del 14/05/1996	D.C.C. n. 130 del 18/10/1996	D.C.C. n. 56 del 09/07/2001	
Piano di Lottizzazione denominato C2.2	Via delle Nazioni	Bibione		D.C.C. n. 116 del 04/10/1994	D.C.C. n. 45 del 26/03/1998	
Piano di Lottizzazione denominato C2.1	Via delle Nazioni	Bibione		D.C.C. n. 229 del 19/10/1993	D.C.C. n. 99 del 02/09/1996	
Piano di Lottizzazione denominato C1	Via Puccini	Bibione		D.C.C. n. 90 del 03/08/1994	D.C.C. n. 118 del 29/09/1995	
Piano di Lottizzazione denominato San Giorgio	Via del Sassello	San Giorgio al Tagliamento		D.C.C. n. 240 del 03/12/1993	D.C.C. n. 134 del 05/10/1994	

					D.C.C. n. 131 del 18/10/1996 D.G.C. n. 476 del 22/05/1997	
Piano di Lottizzazione denominato Lottizzazione Azzurra	Via del Lavoro	San Michele al Tagliamento		D.C.C. n. 231 del 19/10/1993		
Piano particolareggiato di San Giorgio al Tagliamento	Via Madonetta	San Giorgio al Tagliamento	D.C.C. n. 183 del 03/08/1988	D.G.P. n. 27800/2875 del 27/09/1988	D.C.C. n. 123 del 04/10/1994	
Piano di Lottizzazione denominato Gemelli	Via San Nicolò	Cesarolo		D.C.C. n. 318 del 07/12/1984		
Piano particolareggiato della zona residenti stabili di Bibione	Via Vallesina	Bibione	D.C.C. n. 152 del 04/06/1984	D.G.R. n. 4816 del 24/09/1985	D.C.C. n. 16 del 08.03.2018	
Piano insediamenti produttivi Bevazzana	Via Malignani	Bevazzana		Delibera CO.VEN.OR. n. 84 del 22/03/1984		D.C.C. n. 31 del 25/02/1994
Piano insediamenti produttivi Capoluogo	Via dell'Industria	San Michele al Tagliamento		D.G.R. n. 6112 del 10/11/1981	D.C.C. n. 173 del 02/12/1997	
Planivolumetrico denominato S.I.R.B.I.	Via Italia	Bibione	D.C.C. n. 236 del 17/11/1978	D.C.C. n. 9152 del 27/07/1979		
Planivolumetrico denominato Bonaventura Benelli	Via Corona del Sud	Bibione	D.C.C. n. 153 del 27/07/1979	Vistata dalla S.C.R.C. n°27286 del 20/08/1979		
Planivolumetrico denominato Puccini Rossato Vescovo	Via Alemagna	Bibione	D.C.C. n. 237 del 17/11/1978	Vistata dalla S.C.R.C. n°4006 del 21/12/1978		
Piano particolareggiato della zona di ricomposizione di Bibione	Via delle Costellazioni	Bibione	D.C.C. n. 185 del 12/10/1977	D.G.R. n. 5000 del 02/10/1979		
PEEP	Via Fermi	San Michele al Tagliamento		D.G.R. n. 2146 del 22/02/1977		
PEEP	Via Atena	Bibione	Delibera CO.VEN.OR. del 01/04/1974 Delibera CO.VEN.OR. del 04/08/1982	D.P.G.R. n. 3736 del 24/07/1979 D.P.G.R. n. 25/01/1983	Annulato con sentenza TAR Veneto n. 388 del 12.03.1981 Annulato con sentenza TAR Veneto n. 300 del 03.03.1993	
PEEP	Via Martiri del '44	San Giorgio al Tagliamento	Delibera CO.VEN.OR. n. 2 del 01/04/1972	D.G.R. n. 2146 del 03/06/1975	D.G.R. n. 4976 del 08/09/1981	
Piano di Lottizzazione denominato Franca Pasquale	Via Rigel	Bibione	D.C.C. n. 74 del 20/07/1971	D.G.R. n. 91 del 14/04/1972		
Piano di Lottizzazione denominato Riva e Bresciani	Via Cormor	Bibione	D.C.C. n. 72 del 20/07/1971	D.G.R. prot. 40272 del 12/06/1973		

Con deliberazione di Consiglio Comunale n. 71 in data 30/11/2020 è stata adottata la “VARIANTE N. 7 AL PIANO DEGLI INTERVENTI AI SENSI DELL'ART. 18, COMMA 2 DELLA LEGGE REGIONALE 23 APRILE 2004, N. 11”, di cui si riportano di seguito alcune tabelle esplicative in ordine alle previsioni di piano.

Tabella 1 Quadro sintetico degli indici di fabbricabilità fondiaria di zona

Quadro sintetico degli Indici di Fabbricabilità Fondiaria di zona											
ZTO	IF base mq/mq	IF energia mq/mq	IF perequato	H virtuale	IF base mc/mq	IF energia mc/mq	IF perequato mc/mq	IF totale	quota base	quota energia + perequato	Destinazione prevalente
A	-	-	-	-	-	-	-	-	-	-	residenza
B	0,250	0,250	0,250	3,00	0,750	0,750	0,750	2,250	33,33%	66,67%	residenza
C1	0,167	0,167	0,167	3,00	0,500	0,500	0,500	1,500	33,33%	66,67%	residenza
C2	-	-	-	3,00	-	-	-	-	-	-	residenza
D3.1.1	0,667	0,667	0,667	3,00	2,000	2,000	2,000	6,000	33,33%	66,67%	residenza turistica
D3.1.2	0,333	0,333	0,333	3,00	1,000	1,000	1,000	3,000	33,33%	66,67%	residenza turistica
D3.1.3	0,222	0,222	0,222	3,00	0,667	0,667	0,667	2,000	33,33%	66,67%	residenza turistica
D3.1.4	0,167	0,167	0,167	3,00	0,500	0,500	0,500	1,500	33,33%	66,67%	residenza turistica
D3.2	0,667	0,667	0,667	3,00	2,000	2,000	2,000	6,000	33,33%	66,67%	strutture ricettive alberghiere
D3.3	-	-	-	3,00	-	-	-	-	-	-	strutture ricettive all'aperto
D3.4	-	-	-	3,00	-	-	-	-	-	-	residenza turistica
D3.5	-	-	-	3,00	-	-	-	-	-	-	case vacanze
D3.6	-	-	-	3,00	-	-	-	-	-	-	terme

Tabella 2 Carico insediativo del Piano degli Interventi

TIPO	ZTO	volume residuo			abitanti teorici
		Zona	Lotti	Totale	
Residenza	A	-	5.200,00	5.200,00	26,00
Residenza	B	11.181,56	-	11.181,56	56,00
Residenza	BRS	-	-	-	-
Residenza	C1	282.080,21	190.563,36	472.643,57	2.363,00
Residenza	C1RS	1.302,74	-	1.302,74	7,00
Residenza	C2	133.964,00	-	133.964,00	670,00
<b>Residenza Totale</b>		<b>428.528,51</b>	<b>195.763,36</b>	<b>624.291,87</b>	<b>3.122,00</b>
Turistico	D3.1.1	192.087,22	-	192.087,22	1.921,00
Turistico	D3.1.2	28.668,02	-	28.668,02	287,00
Turistico	D3.1.3	18.163,05	-	18.163,05	182,00
Turistico	D3.1.4	29.860,40	-	29.860,40	299,00
Turistico	D3.2	71.268,44	-	71.268,44	713,00
Turistico	D3.3	-	-	-	-
Turistico	D3.4	30.480,00	-	30.480,00	305,00
Turistico	D3.5	-	-	-	-
Turistico	D3.6	-	-	-	-
<b>Turistico Totale</b>		<b>370.527,12</b>	<b>-</b>	<b>370.527,12</b>	<b>3.707,00</b>
<b>Totale complessivo</b>		<b>799.055,63</b>	<b>195.763,36</b>	<b>994.818,99</b>	<b>6.829,00</b>



Tabella 3 Suddivisione del carico insediativo tra quota di riqualificazione energetica e perequata

TIPO	ZTO	Quota		Quantità		Assegnata direttamente	Quantità totale
		Energia	Perequato	Energia	Perequato	Zona/lotti	
Residenza	A	66,67%	33,33%	-	-	5.200,00	5.200,00
Residenza	B	66,67%	33,33%	7.454,37	3.727,19	-	11.181,56
Residenza	BRS	66,67%	33,33%	-	-	-	-
Residenza	C1	66,67%	33,33%	188.053,47	94.026,74	190.563,36	472.643,57
Residenza	C1RS	66,67%	33,33%	868,49	434,25	-	1.302,74
Residenza	C2					133.964,00	133.964,00
<b>Residenza Totale</b>				<b>196.376,34</b>	<b>98.188,17</b>	<b>329.727,36</b>	<b>624.291,87</b>
Turistico	D3.1.1	66,67%	33,33%	128.058,14	64.029,07	-	192.087,22
Turistico	D3.1.2	66,67%	33,33%	19.112,01	9.556,01	-	28.668,02
Turistico	D3.1.3	66,67%	33,33%	12.108,70	6.054,35	-	18.163,05
Turistico	D3.1.4	66,67%	33,33%	19.906,93	9.953,47	-	29.860,40
Turistico	D3.2	66,67%	33,33%	47.512,29	23.756,15	-	71.268,44
Turistico	D3.3					-	-
Turistico	D3.4					30.480,00	30.480,00
Turistico	D3.5					-	-
Turistico	D3.6					-	-
<b>Turistico Totale</b>				<b>226.698,08</b>	<b>113.349,04</b>	<b>-</b>	<b>340.047,12</b>
<b>Totale complessivo</b>				<b>423.074,42</b>	<b>211.537,21</b>	<b>360.207,36</b>	<b>994.818,99</b>

Tabella 4 Stima del credito edilizio per compensazione urbanistica

Opere pubbliche di progetto											
Prog.	ATO	tipo	Superficie reitero mq	Superficie nuova previsione mq	Superficie totale mq	Valore aree €/mq	Valore aree	Valore reiterazione	Valore totale	Valore credito edilizio €/mc	Volume corrispon- dente mc
1	1	parcheggio	9.713,23		9.713,23	€ 10,00	€ 97.132,33	€ 8.094,36	€ 105.226,69	47,60	2.210,64
2	1	Viabilità	5.279,45		5.279,45	€ 10,00	€ 52.794,53	€ 4.399,54	€ 57.194,07	47,60	1.201,56
3	1	Campus		97.407,51	97.407,51	€ 10,00	€ 974.075,15		€ 974.075,15	47,60	20.463,76
<b>1 Totale</b>			<b>14.992,69</b>	<b>97.407,51</b>	<b>112.400,20</b>		<b>€ 1.124.002,00</b>	<b>€ 12.493,90</b>	<b>€ 1.136.495,90</b>		<b>23.875,96</b>
4	2	Viabilità		43.986,35	43.986,35	€ 10,00	€ 439.863,49		€ 439.863,49	47,60	9.240,83
<b>2 Totale</b>			<b>-</b>	<b>43.986,35</b>	<b>43.986,35</b>		<b>€ 439.863,49</b>	<b>€ -</b>	<b>€ 439.863,49</b>		<b>9.240,83</b>
5	3	parcheggio		20.361,60	20.361,60	€ 40,00	€ 814.463,98		€ 814.463,98	136,00	5.988,71
6	3	viabilità		5.979,76	5.979,76	€ 40,00	€ 239.190,49		€ 239.190,49	136,00	1.758,75
<b>3 Totale</b>			<b>-</b>	<b>26.341,36</b>	<b>26.341,36</b>		<b>€ 1.053.654,46</b>	<b>€ -</b>	<b>€ 1.053.654,46</b>		<b>7.747,46</b>
<b>Totale complessivo</b>			<b>14.992,69</b>	<b>167.735,23</b>	<b>182.727,91</b>		<b>€ 2.617.519,95</b>	<b>€ 12.493,90</b>	<b>€ 2.630.013,86</b>		<b>40.864,25</b>

Verifica degli standard urbanistici						
	Esistente					
	ATO	Sa	Sb	Sc	P	Totale
Residenza	1	29.694,48	100.148,26	123.052,08	26.499,47	279.394,29
	2	18.459,48	27.099,28	45.816,71	7.403,05	98.778,52
	3	25.219,00	1.169,44	41.504,36	39.349,55	107.242,35
	<b>Totale</b>	<b>73.372,96</b>	<b>128.416,98</b>	<b>210.373,15</b>	<b>73.252,07</b>	<b>485.415,17</b>
	mq/abitante	6,2	10,8	17,7	6,2	40,9
Turistici	3	-	<b>160.581,3</b>	<b>855.086,2</b>	80.290,7	<b>1.095.958,16</b>
	mq/turista	-	2,0	10,6	1,0	13,6
	Progetto					
	ATO	Sa	Sb	Sc	P	Totale
Residenza	1	1.687,64	-	131.592,63	12.357,21	145.637,48
	2	-	-	41.260,18	5.069,00	46.329,18
	3	-	-	-	-	-
	<b>Totale</b>	<b>1.687,64</b>	<b>-</b>	<b>172.852,81</b>	<b>17.426,21</b>	<b>191.966,66</b>
	mq/abitante	0,5	-	55,4	5,6	61,5
Turistici	3	-	<b>10.376,7</b>	<b>327.057,1</b>	26.740,0	<b>364.173,80</b>
	mq/turista	-	2,8	88,2680	1,7845	98,3
	Totale					
	ATO	Sa	Sb	Sc	P	Totale
Residenza	1	31.382,12	100.148,26	254.644,71	38.856,68	425.031,77
	2	18.459,48	27.099,28	87.076,89	12.472,05	145.107,70
	3	25.219,00	1.169,44	41.504,36	39.349,55	107.242,35
	<b>Totale</b>	<b>75.060,60</b>	<b>128.416,98</b>	<b>383.225,96</b>	<b>90.678,29</b>	<b>677.381,83</b>
	mq/abitante	5,0	8,6	25,6	6,1	45,2
Turistici	3	-	<b>170.958,04</b>	<b>1.182.143,26</b>	<b>107.030,66</b>	<b>1.460.131,96</b>
	mq/turista	-	2,0	14,1	1,3	17,4

## Verifica del Consumo di suolo

Le trasformazioni urbanistiche derivanti dal Piano degli Interventi comportano un consumo di suolo pari a **37,78 ettari**, come meglio descritto dalla tabella successiva, e dettagliatamente illustrato nella Tav. RP.03 - Individuazione delle aree di trasformazione che consumano suolo, allegata alla Relazione Programmatica:

Somma di Area		
ConsumoSuolo	N_Ambito	Totale
SI	01	5.903,44
	02	14.357,67
	03	7.053,31
	04	3.264,49
	05	6.666,05
	06	17.119,04
	07	5.200,46
	08	2.900,65
	09	95.998,93
	10	7.120,93
	11	88.853,26
	12	53.202,66
	13	31.663,77
	14	11.633,97
	15	21.837,90
	16	1.208,62
	17	2.615,18
	18	1.236,91
<b>SI Totale</b>		<b>377.837,24</b>
<b>Totale complessivo</b>		<b>377.837,24</b>

Poiché il limite di suolo trasformabile assegnato al comune di San Michele al Tagliamento è di **93,85 ettari**, restano a disposizione per successive Varianti al PI **56,07 ettari**.



## **Analisi e valutazione dei mezzi finanziari**

L'ente locale, per sua natura, è caratterizzato dall'esigenza di massimizzare la soddisfazione degli utenti-cittadini attraverso l'erogazione di servizi che trovano la copertura finanziaria in una antecedente attività di acquisizione delle risorse.

L'attività di ricerca delle fonti di finanziamento, sia per la copertura della spesa corrente che per quella d'investimento, ha costituito, pertanto, il primo momento dell'attività di programmazione del nostro ente. Da questa attività e dall'ammontare delle risorse che sono state preventivate, distinte a loro volta per natura e caratteristiche, sono, infatti, conseguite le successive previsioni di spesa.

Per questa ragione la programmazione operativa del DUP si sviluppa partendo dalle entrate e cercando di evidenziare le modalità con cui le stesse finanziano la spesa al fine di perseguire gli obiettivi definiti.

In particolare, nei paragrafi che seguono analizzeremo le entrate dapprima nel loro complesso e, successivamente, seguiremo lo schema logico proposto dal legislatore, procedendo cioè dalla lettura delle aggregazioni di massimo livello (titoli) e cercando di evidenziare, per ciascun titolo:

- la valutazione generale sui mezzi finanziari, individuando le fonti di finanziamento ed evidenziando
- l'andamento storico degli stessi ed i relativi vincoli;
- gli indirizzi in materia di tributi e tariffe dei servizi;
- gli indirizzi sul ricorso all'indebitamento per il finanziamento degli investimenti.

## **ANALISI DELLE ENTRATE**

Per facilitare la lettura e l'apprezzamento dei mezzi finanziari in ragione delle relative fonti di finanziamento ed evidenziando i dati relativi alle entrate prendendo a riferimento gli esercizi 2020-2024.

## Entrate tributarie

Successivamente vengono analizzate le entrate tributarie distinte per tipologia:

	2020	2021	2022	2023	2024
Tipologia 101: Imposte, tasse e proventi	17.085.781,45	19.305.744,13	20.551.000,00	20.776.000,00	20.776.000,00
Tipologia 103: Tributi devoluti e regolati alle autonomie speciali	0,00	0,00	0,00	0,00	0,00
Tipologia 104: Compartecipazioni di tributi	0,00	0,00	0,00	0,00	0,00
Tipologia 301: Fondi perequativi da Amministrazioni centrali	0,00	0,00	0,00	0,00	0,00
Tipologia 302: Fondi perequativi dalla Regione o Provincia autonoma (solo per Enti locali)	0,00	0,00	0,00	0,00	0,00
<b>Totale Titolo 1: Entrate correnti di natura tributaria, contributiva e perequativa</b>	<b>17.085.781,45</b>	<b>19.305.744,13</b>	<b>20.551.000,00</b>	<b>20.776.000,00</b>	<b>20.776.000,00</b>

## Entrate da trasferimenti correnti

	2020	2021	2022	2023	2024
Tipologia 101: Trasferimenti correnti da Amministrazioni pubbliche	7.538.834,61	4.204.337,35	888.354,67	892.529,87	891.029,87
Tipologia 102: Trasferimenti correnti da Famiglie	10.000,00	500,00	0,00	0,00	0,00
Tipologia 103: Trasferimenti correnti da Imprese	87.500,00	5.300,00	500,00	500,00	500,00
Tipologia 104: Trasferimenti correnti da Istituzioni Sociali Private	0,00	0,00	0,00	0,00	0,00
Tipologia 105: Trasferimenti correnti dall'Unione europea e dal Resto del Mondo	121.380,20	0,00	0,00	0,00	0,00
<b>Totale Titolo 2: Trasferimenti correnti</b>	<b>7.757.714,81</b>	<b>4.210.137,35</b>	<b>888.854,67</b>	<b>893.029,87</b>	<b>891.529,87</b>

## Entrate extratributarie

	2020	2021	2022	2023	2024
Tipologia 100: Vendita di beni e servizi e proventi derivanti dalla gestione dei beni	907.987,34	1.652.536,34	1.916.340,34	1.906.340,34	1.906.340,34
Tipologia 200: Proventi derivanti dall'attività di controllo e repressione delle irregolarità e degli illeciti	898.000,00	1.334.200,00	2.101.000,00	2.100.000,00	2.100.000,00
Tipologia 300: Interessi attivi	250,00	250,00	250,00	250,00	250,00
Tipologia 400: Altre entrate da redditi da capitale	50,00	50,00	50,00	50,00	50,00
Tipologia 500: Rimborsi e altre entrate correnti	253.931,00	382.445,78	247.300,00	247.300,00	246.300,00
<b>Totale Titolo 3: Entrate extratributarie</b>	<b>2.060.218,34</b>	<b>3.369.482,12</b>	<b>4.264.940,34</b>	<b>4.253.940,34</b>	<b>4.252.940,34</b>

## Entrate in c/capitale

	2020	2021	2022	2023	2024
Tipologia 100: Tributi in conto capitale	0,00	0,00	0,00	0,00	0,00
Tipologia 200: Contributi agli investimenti	922.364,33	5.768.556,59	1.263.532,03	103.532,03	103.532,03
Tipologia 300: Altri trasferimenti in conto capitale	0,00	0,00	0,00	0,00	0,00
Tipologia 400: Entrate da alienazione di beni materiali	247.589,00	167.050,00	166.500,00	166.500,00	166.500,00
Tipologia 500: Altre entrate in conto capitale	3.520.000,00	2.880.000,00	3.153.515,00	3.085.000,00	2.985.000,00
<b>Totale Titolo 4: Entrate in conto capitale</b>	<b>4.689.953,33</b>	<b>8.815.606,59</b>	<b>4.583.547,03</b>	<b>3.355.032,03</b>	<b>3.255.032,03</b>

## Entrate da riduzione di attività finanziarie

	2020	2021	2022	2023	2024
Tipologia 100: Alienazione di attività finanziarie	0,00	0,00	0,00	0,00	0,00
Tipologia 200: Riscossione crediti di breve termine	27.777,78	27.777,78	27.777,78	27.777,78	27.777,78
Tipologia 300: Riscossioni crediti di medio-lungo termine	0,00	0,00	0,00	0,00	0,00
Tipologia 400: Altre entrate per riduzione di attività finanziarie	930.330,97	2.518.309,47	3.379.239,23	1.930.330,97	3.975.000,00
Tipologia 500: Altre entrate in conto capitale	0,00	0,00	0,00	0,00	0,00
<b>Totale Titolo 5: Entrate da riduzione di attività finanziarie</b>	<b>958.108,75</b>	<b>2.546.087,25</b>	<b>3.407.017,01</b>	<b>1.958.108,75</b>	<b>4.002.777,78</b>

## Entrate da accensione di prestiti

	2020	2021	2022	2023	2024
Tipologia 100: Emissione di titoli obbligazionari	0,00	0,00	0,00	0,00	0,00
Tipologia 200: Accensione prestiti a breve termine	0,00	0,00	0,00	0,00	0,00
Tipologia 300: Accensione mutui e altri finanziamenti a medio lungo termine	930.330,97	2.018.309,47	3.379.239,23	1.930.330,97	3.975.000,00
Tipologia 400: Altre forme di indebitamento	0,00	0,00	0,00	0,00	0,00
<b>Totale Titolo 6: Accensione prestiti</b>	<b>930.330,97</b>	<b>2.018.309,47</b>	<b>3.379.239,23</b>	<b>1.930.330,97</b>	<b>3.975.000,00</b>

## Entrate da anticipazione di cassa

	2020	2021	2022	2023	2024
Tipologia 100: Anticipazioni da istituto tesoriere/cassiere	1.000.000,00	1.000.000,00	1.000.000,00	1.000.000,00	1.000.000,00
<b>Totale Titolo 7: Anticipazioni da istituto/cassiere</b>	<b>1.000.000,00</b>	<b>1.000.000,00</b>	<b>1.000.000,00</b>	<b>1.000.000,00</b>	<b>1.000.000,00</b>

## Analisi e valutazione della spesa

Si passa a esaminare la parte spesa analogamente per quanto fatto per l'entrata.

Totale Entrata e Spese a confronto	2022	2023	2024
Entrate destinate a finanziarie i programmi dell'Amministrazione	2022	2023	2024
Avanzo d'amministrazione	0,00	0,00	0,00
Fondo pluriennale vincolato	0,00	0,00	0,00
Totale Titoli 1: Entrate correnti di natura tributaria, contributiva e perequativa	20.551.000,00	20.776.000,00	20.776.000,00
Totale Titolo 2: Trasferimenti correnti	888.854,67	893.029,87	891.529,87
Totale Titolo 3: Entrate extratributarie	4.264.940,34	4.253.940,34	4.253.940,34
Totale Titolo 4: Entrate in conto capitale	4.583.547,03	3.355.032,03	3.255.032,03
Totale Titolo 5: Entrate da riduzione di attività finanziarie	3.407.017,01	1.958.108,75	4.002.777,78
Totale Titolo 6: Accensione prestiti	3.379.239,23	1.930.330,97	3.975.000,00
Totale Titolo 7: Anticipazioni da istituto tesoriere/cassiere	1.000.000,00	1.000.000,00	1.000.000,00
Totale Titolo 9: Entrate per conto terzi e partite di giro	5.979.993,71	5.979.993,71	5.979.993,71
<b>Totale Entrate</b>	<b>44.054.591,99</b>	<b>40.146.435,67</b>	<b>44.133.273,73</b>

## **Programmi ed obiettivi operativi**

Come già evidenziato il DUP costituisce il documento di maggiore importanza nella definizione degli indirizzi e dal quale si evincono le scelte strategiche e programmatiche operate dall'amministrazione.

Gli obiettivi gestionali, infatti, non costituiscono che una ulteriore definizione dell'attività programmatica definita già nelle missioni e nei programmi del DUP.

Nella prima parte del documento abbiamo già analizzato le missioni che compongono la spesa ed individuato gli obiettivi strategici ad esse riferibili.

Nella presente sezione, invece approfondiremo l'analisi delle missioni e dei programmi correlati, analizzandone le finalità, gli obiettivi annuali e pluriennali e le risorse umane finanziarie e strumentali assegnate per conseguirli.

Ciascuna missione, in ragione delle esigenze di gestione connesse tanto alle scelte di indirizzo quanto ai vincoli (normativi, tecnici o strutturali), riveste, all'interno del contesto di programmazione, una propria importanza e vede ad esso associati determinati macroaggregati di spesa, che ne misurano l'impatto sia sulla struttura organizzativa dell'ente che sulle entrate che lo finanziano.

L'attenzione dell'amministrazione verso una missione piuttosto che un'altra può essere misurata, inizialmente, dalla quantità di risorse assegnate. Si tratta di una prima valutazione che deve, di volta in volta, trovare conferma anche tenendo conto della natura della stessa.

Ciascuna missione è articolata in programmi che ne evidenziano in modo ancor più analitico le principali attività.

Volendo analizzare le scelte di programmazione operate nel nostro ente, avremo:

	2022	2023	2024
missione 01 – servizi istituzionali, generali e di gestione	10.805.409,18	8.064.319,43	10.104.826,44
missione 02 – giustizia	0,00	0,00	0,00
missione 03 – ordine pubblico e sicurezza	1.933.708,00	1.973.708,00	1.973.708,00
missione 04 – istruzione e diritto allo studio	1.191.635,58	2.239.813,53	1.191.153,50
missione 05 – tutela e valorizzazione dei beni e attività culturali	266.379,80	270.555,00	270.555,00
missione 06 – politiche giovanili, sport e tempo libero	936.136,54	791.845,65	291.243,26
missione 07 – turismo	2.631.313,63	2.742.478,34	2.630.140,76
missione 08 – assetto del territorio ed edilizia abitativa	2.404.500,00	2.328.500,00	2.328.500,00
missione 09 – sviluppo sostenibile e tutela del territorio e dell'ambiente	8.082.680,45	7.952.367,80	7.849.410,31
missione 10 – trasporti e diritto alla mobilità	4.472.351,44	2.245.260,85	5.858.092,65
missione 11 – soccorso civile	448.750,00	448.750,00	448.750,00
missione 12 – diritti sociali, politiche sociali e famiglia	1.585.685,56	1.583.710,72	1.581.649,76
missione 13 – tutela della salute	134.000,00	134.000,00	134.000,00
missione 14 – sviluppo economico e competitività	22.562,58	21.926,23	21.261,55
missione 15 – politiche per il lavoro e la formazione professionale	0,00	0,00	0,00
missione 16 – agricoltura, politiche agroalimentari e pesca	0,00	0,00	0,00
missione 17 – energia e diversificazione delle fonti energetiche	0,00	0,00	0,00
missione 18 – relazioni con le altre autonomie territoriali e locali	0,00	0,00	0,00
missione 19 – relazioni internazionali	0,00	0,00	0,00
missione 20 – fondi e accantonamenti	1.805.836,55	1.853.936,87	1.852.828,10
missione 50 – debito pubblico	353.648,97	515.269,54	617.160,69
missione 60 – anticipazioni finanziarie	1.000.000,00	1.000.000,00	1.000.000,00
missione 99 – servizi per conto terzi	5.979.993,71	5.979.993,71	5.979.993,71



## ANALISI DELLE MISSIONI E DEI PROGRAMMI

Alle missioni sono assegnate specifiche risorse per il finanziamento delle relative spese, come indicato nelle tabelle successive:

### Missione 01 – Servizi istituzionali, generali e di gestione:

La Missione 01 viene così definita da Glossario COFOG: “Amministrazione e funzionamento dei servizi generali, dei servizi statistici e informativi, delle attività per lo sviluppo dell'ente in una ottica di *governance* e partenariato e per la comunicazione istituzionale.

Amministrazione, funzionamento e supporto agli organi esecutivi e legislativi. Amministrazione e funzionamento dei servizi di pianificazione economica in generale e delle attività per gli affari e i servizi finanziari e fiscali. Sviluppo e gestione delle politiche per il personale. Interventi che rientrano nell'ambito della politica regionale unitaria di carattere generale e di assistenza tecnica.”

<b>Missione 01 – Servizi istituzionali, generali e di gestione</b>				
Spese assegnate al finanziamento della missione e dei programmi associati	2022	2023	2024	Totale
Titolo 1 – Spese correnti	6.203.392,17	6.041.210,68	6.037.048,66	18.281.651,51
Titolo 2 – Spese in conto capitale	1.195.000,00	65.000,00	65.000,00	1.325.000,00
Titolo 3 – Spese per incremento di attività finanziarie	3.407.017,01	1.958.108,75	4.002.777,78	9.367.903,54
Titolo 4 – Rimborso di prestiti	0,00	0,00	0,00	0,00
<b>Totale Spese Missione</b>	<b>10.805.409,18</b>	<b>8.064.319,43</b>	<b>10.104.826,44</b>	<b>28.974.555,05</b>
Spese impiegate distinte per programmi associati	2022	2023	2024	Totale
Totale programma 01 - Organi istituzionali	242.500,00	242.500,00	242.500,00	727.500,00
Totale programma 02 – Segreteria generale	805.624,58	805.624,58	805.624,58	2.416.873,74
Totale programma 03 – Gestione economica, finanziaria, programmazione, provveditorato e controllo di gestione	3.929.896,23	2.480.987,97	4.525.657,00	10.936.541,20
Totale programma 04 – Gestione delle entrate tributarie e servizi fiscali	506.264,00	481.264,00	481.264,00	1.468.792,00
Totale programma 05 – Gestione dei beni demaniali e patrimoniali	1.862.814,37	728.832,88	724.670,86	3.316.318,11
Totale programma 06 – Ufficio tecnico	2.001.858,00	1.906.858,00	1.906.858,00	5.815.574,00
Totale programma 07 – Elezioni e consultazioni popolari – Anagrafe e stato civile	333.425,00	323.425,00	323.425,00	980.275,00
Totale programma 08 – Statistica e sistemi informativi	190.361,00	200.361,00	200.361,00	591.083,00
Totale programma 09 – Assistenza tecnico-amministrativa agli enti locali	0,00	0,00	0,00	0,00
Totale programma 10 – Risorse umane	464.666,00	426.466,00	426.466,00	1.317.598,00
Totale programma 11 – Altri servizi generali	468.000,00	468.000,00	468.000,00	1.404.000,00
<b>Totale Missione 01– Servizi istituzionali, generali e di gestione</b>	<b>10.805.409,18</b>	<b>8.064.319,43</b>	<b>10.104.826,44</b>	<b>28.974.555,05</b>

## Missione 02 – Giustizia

La Missione 02 viene così definita da Glossario COFOG: “Amministrazione, funzionamento per il supporto tecnico, amministrativo e gestionale per gli acquisti, i servizi e le manutenzioni di competenza locale necessari al funzionamento e mantenimento degli Uffici giudiziari cittadini e delle case circondariali. Interventi che rientrano nell'ambito della politica regionale unitaria in materia di giustizia.”

<b>Missione 02 – Giustizia</b>				
Spese assegnate al finanziamento della missione e dei programmi associati	2022	2023	2024	Totale
Titolo1 – Spese correnti	0,00	0,00	0,00	0,00
Titolo 2 – Spese in conto capitale	0,00	0,00	0,00	0,00
Titolo 3 – Spese per incremento di attività finanziarie	0,00	0,00	0,00	0,00
Titolo 4 – Rimborso di prestiti	0,00	0,00	0,00	0,00
<b>Totale Spese Missione</b>	<b>0,00</b>	<b>0,00</b>	<b>0,00</b>	<b>0,00</b>
Spese impiegate distinte per programmi associati	2022	2023	2024	Totale
Totale programma 01 - Uffici giudiziari	0,00	0,00	0,00	0,00
Totale programma 02 – Casa circondariali e altri servizi	0,00	0,00	0,00	0,00
<b>Totale Missione 02 – Giustizia</b>	<b>0,00</b>	<b>0,00</b>	<b>0,00</b>	<b>0,00</b>

### Missione 03 – Ordine pubblico e sicurezza

La Missione 03 viene così definita da Glossario COFOG: Amministrazione e funzionamento delle attività collegate all'ordine pubblico e alla sicurezza a livello locale, alla polizia locale, commerciale e amministrativa. Sono incluse le attività di supporto alla programmazione, al coordinamento e al monitoraggio delle relative politiche. Sono comprese anche le attività in forma di collaborazione con altre forze di polizia presenti sul territorio. Interventi che rientrano nell'ambito della politica regionale unitaria in materia di ordine pubblico e sicurezza.”

<b>Missione 03 – Ordine pubblico e sicurezza</b>				
Spese assegnate al finanziamento della missione e dei programmi associati	2022	2023	2024	Totale
Titolo 1 – Spese correnti	1.793.708,00	1.833.708,00	1.833.708,00	5.461.124,00
Titolo 2 – Spese in conto capitale	1.793.708,00	140.000,00	140.000,00	420.000,00
Titolo 3 – Spese per incremento di attività finanziarie	0,00	0,00	0,00	0,00
Titolo 4 – Rimborso di prestiti	0,00	0,00	0,00	0,00
<b>Totale Spese Missione</b>	<b>1.933.708,00</b>	<b>1.973.708,00</b>	<b>1.973.708,00</b>	<b>5.881.124,00</b>
Spese impiegate distinte per programmi associati	2022	2023	2024	Totale
Totale programma 01 - Polizia locale e amministrativa	1.933.708,00	1.973.708,00	1.973.708,00	5.881.124,00
Totale programma 02 – Sistema integrato di sicurezza urbana	0,00	0,00	0,00	0,00
<b>Totale Missione 03 – Ordine pubblico e sicurezza</b>	<b>1.933.708,00</b>	<b>1.973.708,00</b>	<b>1.973.708,00</b>	<b>5.881.124,00</b>

## Missione 04 - Istituzione e diritto allo studio

La Missione 04 viene così definita da Glossario COFOG: “Amministrazione, funzionamento ed erogazione di istruzione di qualunque ordine e grado per l'obbligo formativo e dei servizi connessi (quali assistenza scolastica, trasporto e refezione), ivi inclusi gli interventi per l'edilizia scolastica e l'edilizia residenziale per il diritto allo studio. Sono incluse le attività di supporto alla programmazione, al coordinamento e al monitoraggio delle politiche per l'istruzione. Interventi che rientrano nell'ambito della politica regionale unitaria in materia di istruzione e diritto allo studio.”

<b>Missione 04 – Istituzione e diritto allo studio</b>				
Spese assegnate al finanziamento della missione e dei programmi associati	2022	2023	2024	Totale
Titolo1 – Spese correnti	1.128.103,55	1.145.950,53	1.157.621,47	3.431.675,55
Titolo 2 – Spese in Conto capitale	63.532,03	1.093.863,00	33.532,03	1.190.927,06
Titolo 3 – Spese per incremento di attività finanziarie	0,00	0,00	0,00	0,00
Titolo 4 – Rimborso di prestiti	0,00	0,00	0,00	0,00
<b>Totale spese Missione</b>	<b>1.191.635,58</b>	<b>2.239.813,53</b>	<b>1.191.153,50</b>	<b>4.622.602,61</b>
Spese impiegate distinte per programmi associati	2022	2023	2024	Totale
Totale Programma 01 – Istruzione prescolastica	278.100,00	248.100,00	248.100,00	774.300,00
Totale Programma 02 – Altri ordini di istruzione non universitaria	458.678,58	1.518.456,53	471.796,50	2.448.931,61
Totale Programma04 – Istruzione universitaria	0,00	0,00	0,00	0,00
Totale Programma05 – Istruzione tecnica superiore	0,00	0,00	0,00	0,00
Totale Programma06 – Servizi ausiliari all'istruzione	443.857,00	462.257,00	460.257,00	1.366.371,00
Totale Programma07 – Diritto allo studio	11.000,00	11.000,00	11.000,00	33.000,00
<b>Totale Missione 04 – Istruzione e diritto allo studio</b>	<b>1.191.635,58</b>	<b>2.239.813,53</b>	<b>1.191.153,50</b>	<b>4.622.602,61</b>

## Missione 05 – Tutela e valorizzazione dei beni e attività culturali

La Missione 05 viene così definita da Glossario COFOG: “Amministrazione e funzionamento delle attività di tutela e sostegno, di ristrutturazione e manutenzione dei beni di interesse storico, artistico e culturale e del patrimonio archeologico e architettonico

Amministrazione, funzionamento ed erogazione di servizi culturali e di sostegno alle strutture e alle attività culturali non finalizzate al turismo. Sono incluse le attività di supporto alla programmazione, al coordinamento e al monitoraggio delle relative politiche.

Interventi che rientrano nell'ambito della politica regionale unitaria in materia di tutela e valorizzazione dei beni e delle attività culturali.”

<b>Missione 05 – Tutela e valorizzazione dei beni e attività culturali</b>				
Spese assegnate al finanziamento della missione e dei programmi associati	2022	2023	2024	Totale
Titolo 1 – Spese correnti	246.379,80	250.555,00	250.555,00	747.489,80
Titolo 2 – Spese in conto capitale	20.000,00	20.000,00	20.000,00	60.000,00
Titolo 3 – Spese per incremento di attività finanziarie	0,00	0,00	0,00	0,00
Titolo 4 – Rimborso di prestiti	0,00	0,00	0,00	0,00
<b>Totale spese Missione</b>	<b>266.379,80</b>	<b>270.555,00</b>	<b>270.555,00</b>	<b>807.489,80</b>
Spese impiegate distinte per programmi associati	2022	2023	2024	Totale
Totale programma 01 - Tutela e valorizzazione dei beni e attività culturali	0,00	0,00	0,00	0,00
Totale programma 02 – Attività culturali e interventi diversi nel settore culturale	266.379,80	270.555,00	270.555,00	807.489,80
<b>Totale Missione 05 - Tutela e valorizzazione dei beni e attività culturali</b>	<b>266.379,80</b>	<b>270.555,00</b>	<b>270.555,00</b>	<b>807.489,80</b>

## Missione 06 – Politiche giovanili, sport e tempo libero

La Missione 06 viene così definita da Glossario COFOG: “Amministrazione e funzionamento di attività sportive, ricreative e per i giovani, incluse la fornitura di servizi sportivi e ricreativi, le misure di sostegno alle strutture per la pratica dello sport o per eventi sportivi e ricreativi e le misure di supporto alla programmazione, al coordinamento e al monitoraggio delle relative politiche. Interventi che rientrano nell'ambito della politica regionale unitaria in materia di politiche giovanili, per lo sport e il tempo libero.”

<b>Missione 06 – Politiche giovanili, sport e tempo libero</b>				
<b>Spese assegnate al finanziamento della missione e dei programmi associati</b>	2022	2023	2024	Totale
Titolo 1 – Spese correnti	262.314,32	271.845,65	271.243,26	805.403,23
Titolo 2 – Spese in conto capitale	673.822,22	520.000,00	20.000,00	1.213.822,22
Titolo 3 – Spese per incremento di attività finanziarie	0,00	0,00	0,00	0,00
Titolo 4 – Rimborso di prestiti	0,00	0,00	0,00	0,00
<b>Totale spese Missione</b>	<b>936.136,54</b>	<b>791.845,65</b>	<b>291.243,26</b>	<b>2.019.225,45</b>
<b>Spese impiegate distinte per programmi associati</b>	2022	2023	2024	Totale
Totale programma 01- Sport e tempo libero	934.636,54	790.345,65	289.743,26	289.743,26
Totale programma 02 – giovani	1.500,00	1.500,00	1.500,00	4.500,00
<b>Totale Missione 06 – Politiche giovanili, sport e tempo libero</b>	<b>936.136,54</b>	<b>791.845,65</b>	<b>291.243,26</b>	<b>2.019.225,45</b>

## Missione 07 – Turismo

La Missione 07 viene così definita da Glossario COFOG: “Amministrazione e funzionamento delle attività e dei servizi relativi al turismo e per la promozione e lo sviluppo del turismo sul territorio, ivi incluse le attività di supporto alla programmazione, al coordinamento e al monitoraggio delle relative politiche. Interventi che rientrano nell'ambito della politica regionale unitaria in materia di turismo.”

<b>Missione 07 – Turismo</b>				
Spese assegnate al finanziamento della missione e dei programmi associati	2022	2023	2024	Totale
Titolo 1 – Spese correnti	2.631.313,63	2.742.478,34	2.630.140,76	8.003.932,73
Titolo 2 – Spese in conto capitale	0,00	0,00	0,00	0,00
Titolo 3 – Spese per incremento di attività finanziarie	0,00	0,00	0,00	0,00
Titolo 4 – Rimborso di prestiti	0,00	0,00	0,00	0,00
<b>Totale spese Missione</b>	<b>2.631.313,63</b>	<b>2.742.478,34</b>	<b>2.630.140,76</b>	<b>8.003.932,73</b>
Spese impiegate distinte per programmi associati	2022	2023	2024	Totale
Totale programma 01- Sviluppo e valorizzazione del turismo	2.631.313,63	2.742.478,34	2.630.140,76	8.003.932,73
<b>Totale Missione 07 - Turismo</b>	<b>2.631.313,63</b>	<b>2.742.478,34</b>	<b>2.630.140,76</b>	<b>8.003.932,73</b>

## Missione 08 – Assetto del territorio ed edilizia abitativa

La Missione 08 viene così definita da Glossario COFOG: “Amministrazione, funzionamento e fornitura dei servizi e delle attività relativi alla pianificazione e alla gestione del territorio e per la casa, ivi incluse le attività di supporto alla programmazione, al coordinamento e al monitoraggio delle relative politiche. Interventi che rientrano nell'ambito della politica regionale unitaria in materia di assetto del territorio e di edilizia abitativa.”

<b>Missione 08 – Assetto del territorio ed edilizia abitativa</b>				
Spese assegnate al finanziamento della missione e dei programmi associati	2022	2023	2024	Totale
Titolo1 – Spese correnti	268.500,00	218.500,00	218.500,00	705.500,00
Titolo 2 – Spese in conto capitale	2.136.000,00	2.110.000,00	2.110.000,00	6.356.000,00
Titolo 3 – Spese per incremento di attività finanziarie	0,00	0,00	0,00	0,00
Titolo 4 – Rimborso di prestiti	0,00	0,00	0,00	0,00
<b>Totale spese Missione</b>	<b>2.404.500,00</b>	<b>2.328.500,00</b>	<b>2.328.500,00</b>	<b>7.061.500,00</b>
Spese impiegate distinte per programmi associati	2022	2023	2024	Totale
Totale programma 01- Urbanistica e assetto del territorio	2.141.000,00	2.065.000,00	2.065.000,00	6.271.000,00
Totale programma 02 – Edilizia residenziale pubblica e locale e piani di edilizia economico-popolare	263.500,00	263.500,00	263.500,00	263.500,00
<b>Totale Missione 08 - Assetto del territorio ed edilizia abitativa</b>	<b>2.404.500,00</b>	<b>2.328.500,00</b>	<b>2.328.500,00</b>	<b>7.061.500,00</b>



## Missione 09 – Sviluppo sostenibile e tutela del territorio e dell’ambiente

La Missione 09 viene così definita da Glossario COFOG: “Amministrazione e funzionamento delle attività e dei servizi connessi alla tutela dell'ambiente, del territorio, delle risorse naturali e delle biodiversità, di difesa del suolo e dall'inquinamento del suolo, dell'acqua e dell'aria

Amministrazione, funzionamento e fornitura dei servizi inerenti l'igiene ambientale, lo smaltimento dei rifiuti e la gestione del servizio idrico. Sono incluse le attività di supporto alla programmazione, al coordinamento e al monitoraggio delle relative politiche. Interventi che rientrano nell'ambito della politica regionale unitaria in materia di sviluppo sostenibile e tutela del territorio e dell'ambiente.”

<b>Missione 09 – Sviluppo sostenibile e tutela del territorio e dell’ambiente</b>				
Spese assegnate al finanziamento della missione e dei programmi associati	2022	2023	2024	Totale
Titolo1 – Spese correnti	7.831.180,45	7.850.867,80	7.847.910,31	23.529.958,56
Titolo 2 – Spese in conto capitale	251.500,00	101.500,00	1.500,00	354.500,00
Titolo 3 – Spese per incremento di attività finanziarie	0,00	0,00	0,00	0,00
Titolo 4 – Rimborso di prestiti	0,00	0,00	0,00	0,00
<b>Totale spese Missione</b>	<b>8.082.680,45</b>	<b>7.952.367,80</b>	<b>7.849.410,31</b>	<b>23.884.458,56</b>
Spese impiegate distinte per programmi associati	2022	2023	2024	Totale
Totale programma 01- Difesa del suolo	59.000,00	58.000,00	58.000,00	175.000,00
Totale programma 02 – Tutela, valorizzazione e recupero ambientale	919.900,00	1.019.900,00	919.900,00	2.859.700,00
Totale programma 03 – Rifiuti	7.037.300,00	6.812.300,00	6.812.300,00	20.661.900,00
Totale programma 04 – Servizi idrico integrato	58.480,45	55.667,80	52.710,31	166.858,56
Totale programma 05 – Aree protette, parchi naturali, protezione naturalistica e forestazione	8.000,00	6.500,00	6.500,00	21.000,00
Totale programma 06 – Tutela e valorizzazione delle risorse idriche	0,00	0,00	0,00	0,00
Totale programma 07 – Sviluppo sostenibile territorio montano piccoli Comuni	0,00	0,00	0,00	0,00
Totale programma 08 – Qualità dell’aria e riduzione dell’inquinamento	0,00	0,00	0,00	0,00
<b>Totale Missione 09 - Sviluppo sostenibile e tutela del territorio e dell’ambiente</b>	<b>8.082.680,45</b>	<b>7.952.367,80</b>	<b>7.849.410,31</b>	<b>23.884.458,56</b>

## Missione 10 – Trasporti e diritto alla mobilità

La Missione 10 viene così definita da Glossario COFOG: “Amministrazione, funzionamento e regolamentazione delle attività inerenti la pianificazione, la gestione e l'erogazione di servizi relativi alla mobilità sul territorio. Sono incluse le attività di supporto alla programmazione, al coordinamento e al monitoraggio delle relative politiche. Interventi che rientrano nell'ambito della politica regionale unitaria in materia di trasporto e diritto alla mobilità.

<b>Missione 10 – Trasporti e diritto alla mobilità</b>				
Spese assegnate al finanziamento della missione e dei programmi associati	2022	2023	2024	Totale
Titolo1 – Spese correnti	1.239.419,43	1.235.260,85	1.243.092,65	3.717.772,93
Titolo 2 – Spese in conto capitale	3.232.932,01	1.010.000,00	4.615.000,00	8.857.932,01
Titolo 3 – Spese per incremento di attività finanziarie	0,00	0,00	0,00	0,00
Titolo 4 – Rimborso di prestiti	0,00	0,00	0,00	0,00
<b>Totale spese Missione</b>	<b>4.472.351,44</b>	<b>2.245.260,85</b>	<b>5.858.092,65</b>	<b>12.575.704,94</b>
Spese impiegate distinte per programmi associati	2022	2023	2024	Totale
Totale programma 01 - Trasporto ferroviario	0,00	0,00	0,00	0,00
Totale programma 02 – Trasporto pubblico locale	0,00	0,00	0,00	0,00
Totale programma 03 – Trasporto per vie d’acqua	0,00	0,00	0,00	0,00
Totale programma 04 – Altre modalità di trasporto	0,00	0,00	0,00	0,00
Totale programma 05 – Viabilità e infrastrutture stradali	4.472.351,44	2.245.260,85	5.858.092,65	12.575.704,94
<b>Totale Missione 10 – Trasporti e diritto alla mobilità</b>	<b>4.472.351,44</b>	<b>2.245.260,85</b>	<b>5.858.092,65</b>	<b>12.575.704,94</b>

## Missione 11 – Soccorso civile

La Missione 11 viene così definita da Glossario COFOG: “Amministrazione e funzionamento delle attività relative agli interventi di protezione civile sul territorio, per la previsione, la prevenzione, il soccorso e il superamento delle emergenze e per fronteggiare le calamità naturali. Programmazione, coordinamento e monitoraggio degli interventi di soccorso civile sul territorio, ivi comprese anche le attività in forma di collaborazione con altre amministrazioni competenti in materia. Interventi che rientrano nell'ambito della politica regionale unitaria in materia di soccorso civile.”

<b>Missione 11 – Soccorso civile</b>				
Spese assegnate al finanziamento della missione e dei programmi associati	2022	2023	2024	Totale
Titolo1 – Spese correnti	448.750,00	448.750,00	448.750,00	1.346.250,00
Titolo 2 – Spese in conto capitale	0,00	0,00	0,00	0,00
Titolo 3 – Spese per incremento di attività finanziarie	0,00	0,00	0,00	0,00
Titolo 4 – Rimborso di prestiti	0,00	0,00	0,00	0,00
<b>Totale spese Missione</b>	<b>448.750,00</b>	<b>448.750,00</b>	<b>448.750,00</b>	<b>1.346.250,00</b>
Spese impiegate distinte per programmi associati	2022	2023	2024	Totale
Totale programma 01- Sistema di protezione civile	48.750,00	48.750,00	48.750,00	146.250,00
Totale programma 02 – Interventi a seguito di calamità naturali	400.000,00	400.000,00	400.000,00	1.200.000,00
<b>Totale Missione 11 – Soccorso civile</b>	<b>448.750,00</b>	<b>448.750,00</b>	<b>448.750,00</b>	<b>1.346.250,00</b>

## Missione 12 – Diritti sociali, politiche sociali e famiglia

La Missione 12 viene così definita da Glossario COFOG: “Amministrazione, funzionamento e fornitura dei servizi e delle attività in materia di protezione sociale a favore e a tutela dei diritti della famiglia, dei minori, degli anziani, dei disabili, dei soggetti a rischio di esclusione sociale, ivi incluse le misure di sostegno e sviluppo alla cooperazione e al terzo settore che operano in tale ambito. Sono incluse le attività di supporto alla programmazione, al coordinamento e al monitoraggio delle relative politiche. Interventi che rientrano nell'ambito della politica regionale unitaria in materia di diritti sociali e famiglia.”

Missione 12 – Diritti sociali, politiche sociali e famiglia				
Spese assegnate al finanziamento della missione e dei programmi associati	2022	2023	2024	Totale
Titolo 1 – Spese correnti	1.445.685,56	1.443.710,72	1.441.649,76	4.331.046,04
Titolo 2 – Spese in conto capitale	140.000,00	140.000,00	140.000,00	420.000,00
Titolo 3 – Spese per incremento di attività finanziarie	0,00	0,00	0,00	0,00
Titolo 4 – Rimborso di prestiti	0,00	0,00	0,00	0,00
<b>Totale spese Missione</b>	<b>1.585.685,56</b>	<b>1.583.710,72</b>	<b>1.581.649,76</b>	<b>4.751.046,04</b>
Spese impiegate distinte per programmi associati	2022	2023	2024	Totale
Totale programma 01 - Interventi per l'infanzia e i minori per asili nido	178.000,00	178.000,00	178.000,00	534.000,00
Totale programma 02 – Interventi per la disabilità	100.000,00	100.000,00	100.000,00	300.000,00
Totale programma 03 – Interventi per gli anziani	212.763,86	212.415,03	212.053,52	637.232,41
Totale programma 04 – Interventi per soggetti a rischio di esclusione sociale	287.000,00	287.000,00	287.000,00	861.000,00
Totale programma 05 – Interventi per le famiglie	0,00	0,00	0,00	0,00
Totale programma 06 – Interventi per il diritto alla casa	7.500,00	7.500,00	7.500,00	22.500,00
Totale programma 07 – Programmazione e governo della rete dei servizi sociosanitari e sociali	425.298,00	425.298,00	425.298,00	1.275.894,00
Totale programma 08 – Cooperazione e associazionismo	0,00	0,00	0,00	0,00
Totale programma 09 – Servizio necroscopico e cimiteriale	375.123,70	373.497,69	371.798,24	1.120.419,63
<b>Totale Missione 12 – Diritti sociali, politiche sociali e famiglia</b>	<b>1.585.685,56</b>	<b>1.583.710,72</b>	<b>1.581.649,76</b>	<b>4.751.046,04</b>

## Missione 13 – Tutela della salute

La Missione 13 viene così definita da Glossario COFOG: “Amministrazione, funzionamento e fornitura dei servizi e delle attività per la prevenzione, la tutela e la cura della salute. Comprende l'edilizia sanitaria. Programmazione, coordinamento e monitoraggio delle politiche a tutela della salute sul territorio. Interventi che rientrano nell'ambito della politica regionale unitaria in materia di tutela della salute.

<b>Missione 13 – Tutela della salute</b>				
Spese assegnate al finanziamento della missione e dei programmi associati	2022	2023	2024	Totale
Titolo1 – Spese correnti	134.000,00	134.000,00	134.000,00	402.000,00
Titolo 2 – Spese in conto capitale	0,00	0,00	0,00	0,00
Titolo 3 – Spese per incremento di attività finanziarie	0,00	0,00	0,00	0,00
Titolo 4 – Rimborso di prestiti	0,00	0,00	0,00	0,00
<b>Totale spese Missione</b>	<b>134.000,00</b>	<b>134.000,00</b>	<b>134.000,00</b>	<b>402.000,00</b>
Spese impiegate distinte per programmi associati	2022	2023	2024	Totale
Totale programma 07- Ulteriori spese in materia sanitaria	134.000,00	134.000,00	134.000,00	402.000,00
<b>Totale Missione 13 – Tutela della salute</b>	<b>134.000,00</b>	<b>134.000,00</b>	<b>134.000,00</b>	<b>402.000,00</b>

## Missione 14 – Sviluppo economico e competitività

La Missione 14 viene così definita da Glossario COFOG: “Amministrazione e funzionamento delle attività per la promozione dello sviluppo e della competitività del sistema economico locale, ivi inclusi i servizi e gli interventi per lo sviluppo sul territorio delle attività produttive, del commercio, dell'artigianato, dell'industria e dei servizi di pubblica utilità.

Attività di promozione e valorizzazione dei servizi per l'innovazione, la ricerca e lo sviluppo tecnologico del territorio. Sono incluse le attività di supporto alla programmazione, al coordinamento e al monitoraggio delle relative politiche. Interventi che rientrano nell'ambito della politica regionale unitaria in materia di sviluppo economico e competitività.”

<b>Missione 14 – Sviluppo economico e competitività</b>				
Spese assegnate al finanziamento della missione e dei programmi associati	2022	2023	2024	Totale
Titolo1 – Spese correnti	22.562,58	21.926,23	21.261,55	65.750,36
Titolo 2 – Spese in conto capitale	0,00	0,00	0,00	0,00
Titolo 3 – Spese per incremento di attività finanziarie	0,00	0,00	0,00	0,00
Titolo 4 – Rimborso di prestiti	0,00	0,00	0,00	0,00
<b>Totale spese Missione</b>	<b>22.562,58</b>	<b>21.926,23</b>	<b>21.261,55</b>	<b>65.750,36</b>
Spese impiegate distinte per programmi associati	2022	2023	2024	Totale
Totale programma 01- Industria PMI e Artigianato	22.562,58	21.926,23	21.261,55	65.750,36
Totale programma 02 – Commercio – reti distributive – tutela dei consumatori	0,00	0,00	0,00	0,00
Totale programma 03 – Ricerca e innovazione	0,00	0,00	0,00	0,00
Totale programma 04 – Reti e altri servizi di pubblica utilità	0,00	0,00	0,00	0,00
<b>Totale Missione 14 – Sviluppo economico e competitività</b>	<b>22.562,58</b>	<b>21.926,23</b>	<b>21.261,55</b>	<b>65.750,36</b>

## Missione 15 – Politiche per il lavoro e la formazione professionale

La Missione 15 viene così definita da Glossario COFOG: “Amministrazione e funzionamento delle attività di supporto: alle politiche attive di sostegno e promozione dell'occupazione e dell'inserimento nel mercato del lavoro; alle politiche passive del lavoro a tutela dal rischio di disoccupazione; alla promozione, sostegno e programmazione della rete dei servizi per il lavoro e per la formazione e l'orientamento professionale.

Sono incluse le attività di supporto alla programmazione, al coordinamento e al monitoraggio delle relative politiche, anche per la realizzazione di programmi comunitari. Interventi che rientrano nell'ambito della politica regionale unitaria in materia di lavoro e formazione professionale.”

Missione 15 – Politiche per il lavoro e la formazione professionale				
Spese assegnate al finanziamento della missione e dei programmi associati	2022	2023	2024	Totale
Titolo 1 – Spese correnti	0,00	0,00	0,00	0,00
Titolo 2 – Spese in conto capitale	0,00	0,00	0,00	0,00
Titolo 3 – Spese per incremento di attività finanziarie	0,00	0,00	0,00	0,00
Titolo 4 – Rimborso di prestiti	0,00	0,00	0,00	0,00
<b>Totale spese Missione</b>	<b>0,00</b>	<b>0,00</b>	<b>0,00</b>	<b>0,00</b>
Spese impiegate distinte per programmi associati	2022	2023	2024	Totale
Totale programma 01- Servizio per lo sviluppo del mercato del lavoro	0,00	0,00	0,00	0,00
Totale programma 02 – Formazione professionale	0,00	0,00	0,00	0,00
Totale programma 03 – Sostegno all'occupazione	0,00	0,00	0,00	0,00
<b>Totale Missione 15 – Politiche per il lavoro e la formazione professionale</b>	<b>0,00</b>	<b>0,00</b>	<b>0,00</b>	<b>0,00</b>

## Missione 16 – Agricoltura, politiche agroalimentari e pesca

La Missione 16 viene così definita da Glossario COFOG: “Amministrazione, funzionamento ed erogazione di servizi inerenti lo sviluppo sul territorio delle aree rurali, dei settori agricolo e agroindustriale, alimentare, forestale, zootecnico, della caccia, della pesca e dell'acquacoltura. Programmazione, coordinamento e monitoraggio delle relative politiche sul territorio anche in raccordo con la programmazione comunitaria e statale. Interventi che rientrano nell'ambito della politica regionale unitaria in materia di agricoltura, sistemi agroalimentari, caccia e pesca.”

Missione 16 – Agricoltura, politiche agroalimentari e pesca				
Spese assegnate al finanziamento della missione e dei programmi associati	2022	2023	2024	Totale
Titolo1 – Spese correnti	0,00	0,00	0,00	0,00
Titolo 2 – Spese in conto capitale	0,00	0,00	0,00	0,00
Titolo 3 – Spese per incremento di attività finanziarie	0,00	0,00	0,00	0,00
Titolo 4 – Rimborso di prestiti	0,00	0,00	0,00	0,00
<b>Totale spese Missione</b>	<b>0,00</b>	<b>0,00</b>	<b>0,00</b>	<b>0,00</b>
Spese impiegate distinte per programmi associati	2022	2023	2024	Totale
Totale programma 01- Sviluppo del settore agricolo e del sistema agroalimentare	0,00	0,00	0,00	0,00
Totale programma 02 – caccia e pesca	0,00	0,00	0,00	0,00
<b>Totale Missione 16 – Agricoltura, politiche agroalimentari e pesca</b>	<b>0,00</b>	<b>0,00</b>	<b>0,00</b>	<b>0,00</b>



## Missione 17 – Energia e diversificazione delle fonti energetiche

La Missione 17 viene così definita da Glossario COFOG: “Programmazione del sistema energetico e razionalizzazione delle reti energetiche nel territorio, nell’ambito del quadro normativo e istituzionale comunitario e statale. Attività per incentivare l’uso razionale dell’energia e l’utilizzo delle fonti rinnovabili.

Programmazione e coordinamento per la razionalizzazione e lo sviluppo delle infrastrutture e delle reti energetiche sul territorio.

Interventi che rientrano nell'ambito della politica regionale unitaria in materia di energia e diversificazione delle fonti energetiche.”

<b>Missione 17 – Energia e diversificazione delle fonti energetiche</b>				
Spese assegnate al finanziamento della missione e dei programmi associati	2022	2023	2024	Totale
Titolo1 – Spese correnti	0,00	0,00	0,00	0,00
Titolo 2 – Spese in conto capitale	0,00	0,00	0,00	0,00
Titolo 3 – Spese per incremento di attività finanziarie	0,00	0,00	0,00	0,00
Titolo 4 – Rimborso di prestiti	0,00	0,00	0,00	0,00
<b>Totale spese Missione</b>	<b>0,00</b>	<b>0,00</b>	<b>0,00</b>	<b>0,00</b>
Spese impiegate distinte per programmi associati	2022	2023	2024	Totale
Totale programma 01- Fonti energetiche	0,00	0,00	0,00	0,00
<b>Totale Missione 17 – Energia e diversificazione delle fonti energetiche</b>	<b>0,00</b>	<b>0,00</b>	<b>0,00</b>	<b>0,00</b>

## Missione 18 – Relazioni con le altre autonomie territoriali e locali

La Missione 18 viene così definita da Glossario COFOG: “Erogazioni ad altre amministrazioni territoriali e locali per finanziamenti non riconducibili a specifiche missioni, per trasferimenti a fini perequativi, per interventi in attuazione del federalismo fiscale di cui alla legge delega n.42/2009.

Comprende le concessioni di crediti a favore delle altre amministrazioni territoriali e locali non riconducibili a specifiche missioni.

Interventi che rientrano nell'ambito della politica regionale unitaria per le relazioni con le altre autonomie territoriali.”

<b>Missione 18 – Relazioni con le altre autonomie territoriali e locali</b>				
<b>Spese assegnate al finanziamento della missione e dei programmi associati</b>	<b>2022</b>	<b>2023</b>	<b>2024</b>	<b>Totale</b>
Titolo1 – Spese correnti	0,00	0,00	0,00	0,00
Titolo 2 – Spese in conto capitale	0,00	0,00	0,00	0,00
Titolo 3 – Spese per incremento di attività finanziarie	0,00	0,00	0,00	0,00
Titolo 4 – Rimborso di prestiti	0,00	0,00	0,00	0,00
<b>Totale spese Missione</b>	<b>0,00</b>	<b>0,00</b>	<b>0,00</b>	<b>0,00</b>
<b>Spese impiegate distinte per programmi associati</b>	<b>2022</b>	<b>2023</b>	<b>2024</b>	<b>Totale</b>
Totale programma 01- Relazioni finanziarie con le altre autonomie territoriali	0,00	0,00	0,00	0,00
<b>Totale Missione 18 – Relazioni con le altre autonomie territoriali e locali</b>	<b>0,00</b>	<b>0,00</b>	<b>0,00</b>	<b>0,00</b>

## Missione 19 – Relazioni internazionali

La Missione 19 viene così definita da Glossario COFOG: “Amministrazione e funzionamento delle attività per i rapporti e la partecipazione ad associazioni internazionali di regioni ed enti locali, per i programmi di promozione internazionale e per la cooperazione internazionale allo sviluppo. Interventi che rientrano nell'ambito della politica regionale di cooperazione territoriale transfrontaliera.”

<b>Missione 19 – Relazioni internazionali</b>				
Spese assegnate al finanziamento della missione e dei programmi associati	2022	2023	2024	Totale
Titolo1 – Spese correnti	0,00	0,00	0,00	0,00
Titolo 2 – Spese in conto capitale	0,00	0,00	0,00	0,00
Titolo 3 – Spese per incremento di attività finanziarie	0,00	0,00	0,00	0,00
Titolo 4 – Rimborso di prestiti	0,00	0,00	0,00	0,00
<b>Totale spese Missione</b>	<b>0,00</b>	<b>0,00</b>	<b>0,00</b>	<b>0,00</b>
Spese impiegate distinte per programmi associati	2022	2023	2024	Totale
Totale programma 01- Relazioni internazionali e Cooperazione allo sviluppo	0,00	0,00	0,00	0,00
<b>Totale Missione 19 – Relazioni internazionali</b>	<b>0,00</b>	<b>0,00</b>	<b>0,00</b>	<b>0,00</b>

## Missione 20 – Fondi e accantonamenti

La Missione 20 viene così definita da Glossario COFOG: “Accantonamenti a fondi di riserva per le spese obbligatorie e per le spese imprevedute, a fondi speciali per leggi che si perfezionano successivamente all'approvazione del bilancio, al fondo crediti di dubbia esigibilità. Non comprende il fondo pluriennale vincolato.”

<b>Missione 20 – Fondi e accantonamenti</b>				
Spese assegnate al finanziamento della missione e dei programmi associati	2022	2023	2024	Totale
Titolo1 – Spese correnti	1.805.836,55	1.853.936,87	1.852.828,10	5.512.601,52
Titolo 2 – Spese in conto capitale	0,00	0,00	0,00	0,00
<b>Totale spese Missione</b>	<b>1.805.836,55</b>	<b>1.853.936,87</b>	<b>1.852.828,10</b>	<b>5.512.601,52</b>
Spese impiegate distinte per programmi associati	2022	2023	2024	Totale
Totale programma 01- Fondo di riserva	102.005,07	101.377,81	101.097,03	304.479,91
Totale programma 02- Fondo crediti di dubbia esigibilità	1.581.713,48	1.726.359,06	1.725.531,07	5.033.603,61
Totale programma 03- Altri fondi	122.118,00	26.200,00	26.200,00	174.518,00
<b>Totale Missione 20 – Fondi e accantonamenti</b>	<b>1.805.836,55</b>	<b>1.853.936,87</b>	<b>1.852.828,10</b>	<b>5.512.601,52</b>

## Missione 50 – Debito pubblico

La Missione 50 viene così definita da Glossario COFOG: “Pagamento delle quote interessi e delle quote capitale sui mutui e sui prestiti assunti dall'ente e relative spese accessorie. Comprende le anticipazioni straordinarie.”

<b>Missione 50 – Debito pubblico</b>				
Spese assegnate al finanziamento della missione e dei programmi associati	2022	2023	2024	Totale
Titolo1 – Spese correnti	0,00	0,00	0,00	0,00
Titolo 4 – Rimborso di prestiti	353.648,97	515.269,54	617.160,69	1.486.079,20
<b>Totale spese Missione</b>	<b>353.648,97</b>	<b>515.269,54</b>	<b>617.160,69</b>	<b>1.486.079,20</b>
Spese impiegate distinte per programmi associati	2022	2023	2024	Totale
Totale programma 01- Quota interessi ammortamento mutui e prestiti obbligazionari	0,00	0,00	0,00	0,00
Totale programma 02- Quota capitale ammortamento mutui e prestiti obbligazionari	353.648,97	515.269,54	617.160,69	1.486.079,20
<b>Totale Missione 50 – Debito pubblico</b>	<b>353.648,97</b>	<b>515.269,54</b>	<b>617.160,69</b>	<b>1.486.079,20</b>

## Missione 60 – Anticipazioni finanziarie

La Missione 60 viene così definita da Glossario COFOG: “Spese sostenute per la restituzione delle risorse finanziarie anticipate dall'Istituto di credito che svolge il servizio di tesoreria, per fare fronte a momentanee esigenze di liquidità.”

<b>Missione 60 – Anticipazioni finanziarie</b>				
Spese assegnate al finanziamento della missione e dei programmi associati	2022	2023	2024	Totale
Titolo 1 – Spese correnti	0,00	0,00	0,00	0,00
Titolo 5 – Chiusura Anticipazioni ricevute da istituto tesoriere/cassiere	1.000.000,00	1.000.000,00	1.000.000,00	3.000.000,00
<b>Totale spese Missione</b>	<b>1.000.000,00</b>	<b>1.000.000,00</b>	<b>1.000.000,00</b>	<b>3.000.000,00</b>
Spese impiegate distinte per programmi associati	2022	2023	2024	Totale
Totale programma 01- Restituzione anticipazione di tesoreria	1.000.000,00	1.000.000,00	1.000.000,00	3.000.000,00
<b>Totale Missione 60 – Anticipazioni finanziarie</b>	<b>1.000.000,00</b>	<b>1.000.000,00</b>	<b>1.000.000,00</b>	<b>3.000.000,00</b>

## Missione 99 – Servizi per conto terzi

La Missione 99 viene così definita da Glossario COFOG: “Spese effettuate per conto terzi. Partite di giro. Anticipazioni per il finanziamento del sistema sanitario nazionale.”

Missione 99 – Servizi per conto terzi				
Spese assegnate al finanziamento della missione e dei programmi associati	2022	2023	2024	Totale
Titolo7 – Spese per conto terzi e partite di giro	0,00	0,00	0,00	0,00
<b>Totale spese Missione</b>	<b>5.979.993,71</b>	<b>5.979.993,71</b>	<b>5.979.993,71</b>	<b>17.939.981,13</b>
Spese impiegate distinte per programmi associati	2022	2023	2024	Totale
Totale programma 01- Servizi per conto terzi e Partite di giro	5.979.993,71	5.979.993,71	5.979.993,71	17.939.981,13
Totale programma 02 – Anticipazioni per il finanziamento del sistema sanitario nazionale	0,00	0,00	0,00	0,00
<b>Totale Missione 99 – Servizi per conto terzi</b>	<b>5.979.993,71</b>	<b>5.979.993,71</b>	<b>5.979.993,71</b>	<b>17.939.981,13</b>

## **LE PROGRAMMAZIONI SETTORIALI**

Ai sensi dell'articolo 91 del Tuel, gli organi di vertice delle amministrazioni locali sono tenuti alla programmazione triennale del fabbisogno di personale, obbligo non modificato dalla riforma contabile dell'armonizzazione. L'art. 3, comma 5-bis, D.L. n. 90/2014, convertito dalla L. n. 114/2014, ha introdotto il comma 557-quater alla L. n. 296/2006 che dispone che: "A decorrere dall'anno 2014 gli enti assicurano, nell'ambito della programmazione triennale dei fabbisogni di personale, il contenimento delle spese di personale con riferimento al valore medio del triennio precedente alla data di entrata in vigore della presente disposizione".



## **PROGRAMMA TRIENNALE DI FABBISOGNO DEL PERSONALE 2022-2024**

Le persone costituiscono la più importante risorsa delle organizzazioni; per tramite delle risorse umane una organizzazione è in grado di raggiungere i propri obiettivi; all'interno di una organizzazione le persone vanno valorizzate e motivate affinché possano fare la differenza in termini di raggiungimento dei risultati attesi;

Nell'ambito delle Amministrazioni pubbliche le persone rappresentano la risorsa di gran lunga prevalente tra quelle necessarie alla realizzazione delle funzioni assegnate.

Le attuali disposizioni normative prevedono l'equilibrio di bilancio come presupposto per il reclutamento del personale, in particolare l'art. 1 comma 821 della L. n. 145/2018, dispone che gli enti sono in equilibrio *"...in presenza di un risultato di competenza dell'esercizio non negativo. L'informazione di cui al periodo precedente è desunta, in ciascun anno, del prospetto della verifica degli equilibri allegato al rendiconto della gestione previsto dall'allegato 10 del decreto legislativo 23 giugno 2011, n. 118"*;

Quindi dal 1 gennaio 2019 per le Amministrazioni territoriali viene meno il sistema che aveva influenzato, dapprima con i vincoli del Patto di stabilità interno e poi con i vincoli di bilancio di cui alla legge 243/2012, la gestione delle politiche assunzionali.

La logica seguita dal legislatore è di legare le politiche del personale con la capacità dei relativi bilanci, stante il fatto che la spesa di personale, in particolare quello assunto con contratto di lavoro a tempo indeterminato, che ai sensi dell'art. 36 del d.lgs. 165/2001 dovrebbe essere la modalità ordinaria di assunzione<sup>1</sup>, incide sulla capacità complessiva del bilancio in termini di spesa corrente pluriennale;

In tal senso si pone quindi la normativa di cui al D.L. n. 34/2019 e il DM 17 marzo 2020, attuativo dell'art. 33 comma 2, che subordina la gestione del fabbisogno di personale al rispetto pluriennale dell'equilibrio di bilancio asseverato dall'organo di revisione;

La sostenibilità finanziaria, così come introdotta dal legislatore, non può concretizzarsi se non si tiene conto dell'ulteriore riforma che ha riguardato il Testo unico del pubblico impiego, d.lgs. 165/2001, in particolare con il d.lgs. n. 75/2017, laddove, all'art. 6 si dispone che *"il piano triennale indica le risorse finanziarie destinate all'attuazione del piano, nei limiti delle risorse quantificate sulla base della spesa per il personale, in servizio e di quelle connesse alle facoltà assunzionali previste dal legislatore vigente"*.

L'effetto è il superamento del concetto di dotazione organica, storicamente visto come rappresentazione statica dell'organizzazione dell'ente in un determinato momento storico, per un concetto dinamico rappresentato dal personale in servizio, al netto dei dipendenti che cessano dal servizio ai quali vanno aggiunti i contenuti del piano assunzionale.

---

<sup>1</sup> *"per le esigenze connesse al proprio fabbisogno ordinario le pubbliche amministrazioni assumono esclusivamente con contratti di lavoro subordinato a tempo indeterminato"*;

## Fonti normative di riferimento spesa di personale

Le attuali fonti normative sono:

- D. lgs. n. 75/2017 di riforma del testo unico delle leggi sull'ordinamento del lavoro pubblico in materia di programmazione del fabbisogno di personale: la dotazione organica dell'ente è divenuta la somma del personale in servizio e delle assunzioni che, nel rispetto delle capacità assunzionali, le amministrazioni inseriscono nel piano triennale del fabbisogno;
- D. L. n. 90/2014 art. 3 comma 5 che prevede che per gli anni 2020/2021/2022 una capacità assunzionale pari al 100% dei risparmi derivanti dalle cessazioni dell'anno precedente, a cui si aggiungono le quote delle capacità assunzionali del quinquennio precedente non utilizzate;
- D.L. n. 34/2019 art. 33 comma 22 che dispone che i comuni possono procedere ad assunzioni di personale a tempo indeterminato in coerenza con i piani triennali dei fabbisogni di personale e fermo restando il rispetto pluriennale dell'equilibrio di bilancio asseverato dall'organo di revisione, sino ad una spesa complessiva per tutto il personale dipendente, al lordo degli oneri riflessi a carico dell'amministrazione, non superiore al valore soglia definito come percentuale, differenziata per fascia demografica, delle entrate relative ai primi tre titoli delle entrate del rendiconto dell'anno precedente a quello in cui viene prevista l'assunzione, considerate al netto del fondo crediti dubbia esigibilità stanziato in bilancio di previsione;
- Limite della spesa di personale attualmente vigente è, per il legislatore, il prospetto redatto ai sensi dell'art. 2 del D.M. 17 marzo 2020 che qualifica come spesa di personale gli *“impegni di competenza per spesa complessiva per tutto il personale dipendente a tempo indeterminato e determinato, per i rapporti di collaborazione coordinata e continuativa, per la somministrazione di lavoro, per il personale di cui all'articolo 110 del decreto legislativo 18 agosto 2000, n. 267, nonché per tutti i soggetti a vario titolo utilizzati, senza estinzione del rapporto di pubblico impiego, in strutture e organismi variamente denominati partecipati o comunque facenti capo all'ente, al lordo degli oneri riflessi ed al netto dell'IRAP, come rilevati nell'ultimo rendiconto della gestione approvato la spesa”*; ai sensi della circolare ministeriale gli impegni da considerare sono quelli relativi alle voci riportati nel macroaggregato BDAP U.1.01.00.00.000, nonché i codici spesa U1.03.02.12.001; U1.03.02.12.002; U1.03.02.12.003; U1.03.02.12.999;

### Dati generali

- dotazione organica, da ultimo approvata con deliberazione n. 50 del 9 marzo 2017: n. 134 posti;
- limite spesa lavoro flessibile art. 9 comma 28 D.L. 78/2010 rif. anno 2009: 277.710,75;
- incidenza spesa personale su entrate correnti ex D.L. 34/2019, rendiconto 2020 (ultimo approvato): 15,19% (riferimento fascia demografica di appartenenza: 27%);
- personale in servizio al 01/12/2021: 105
- personale teorico in forza al 31/12/2021: 111
- personale teorico in forza al 31/12/2021: 119<sup>3</sup>

### Atti programmatici

L'entrata in vigore del D.L. n. 34/2019, con decorrenza 20.04.2020, prevede per gli enti posizionati nella fascia virtuosa la facoltà di procedere ad assunzione di personale a tempo indeterminato nell'ambito degli spazi finanziari generati a seguito dell'applicazione delle percentuali d'incremento fissate dal D.M. 17 marzo 2020 rispetto alla spesa di personale del rendiconto 2018, avendo cura di quantificare l'aggregato spesa di personale secondo il macroaggregato BDAP U.1.01.00.00.000, nonché i codici di spesa U1.03.02.12.001; U1.03.02.12.002; U1.03.02.12.003.

La spesa di personale a cui l'Ente può tendere è la seguente:

- anno 2022 fino al limite di 4.897.037,98
- anno 2023 fino al limite di 4.979.341,14
- anno 2024 fino al limite di 5.020.492,72

<sup>2</sup> applicabile a decorrere dal 20 aprile 2020 cfr. decreto attuativo del 17.03.2020 e circolare esplicativa n. 1374/08.06.2020

<sup>3</sup> proiezione del piano assunzionale 2021

### **Programma assunzionale 2022-2024**

In sede di predisposizione del Bilancio di previsione 2022-2024, alla luce delle considerazioni di cui sopra, la quantificazione della spesa di personale entro il limite previsti per il triennio è stata effettuata prevedendo per

#### **ANNO 2022**

- 1) perfezionamento delle assunzioni del programma 2021 non ancora perfezionate al 31/12;
- 2) sostituzione del personale che nel corso del triennio cesserà il proprio rapporto di lavoro per dimissioni volontarie, accesso al trattamento pensionistico o per mobilità esterna;
- 3) assunzione fino a 8 dipendenti con contratto di lavoro a tempo pieno e indeterminato la cui spesa è stata prevista tenuto conto anche dei profili del personale cessato nell'area tecnica, lasciando agli atti della programmazione di dettaglio la definizione dei singoli profili professionali idonei alle esigenze organizzative rilevate e al modello riorganizzativo adottato, tenuto conto del rispetto del limite di spesa di personale di cui al bilancio di previsione 2022-2024;
- 4) la previsione di assunzione di personale stagionale nel limite di 24 mensilità finanziate da C.d.S. (potenzialmente integrabile dei risparmi riferite alle mensilità non spese del personale a tempo indeterminato oggetto di piano delle assunzioni);
- 5) stanziamento di risorse per prestazioni occasionali per esigenze straordinarie eventualmente individuate in corso d'anno;
- 6) stanziamento di risorse ai fini dell'attivazione di rapporto di lavoro interinale per esigenze straordinarie o necessarie ai fini dell'espletamento delle procedure assunzionali;
- 7) autorizzare ai sensi dell'art. 57 comma 3-septies del D.L. n. 104/2020, spesa di personale integralmente eterofinanziata per specifiche finalità o progetti dando atto che permane la loro esclusione dai vincoli di cui al D.L. 34/2019;

#### **ANNO 2023-2024**

Conservazione dei livelli occupazionali raggiunti con sostituzione del personale che cesserà.

### Verifica del rispetto dei limiti di spesa

Con l'entrata in vigore del D.L. n. 34/2019 e del decreto attuativo della Presidenza del Consiglio dei Ministri – Funzione Pubblica del 17 marzo 2020, con decorrenza 20 aprile 2020, è stato introdotto una nuova modalità di calcolo della spesa per il personale dei Comuni, prevedendo un regime derogatorio alle sempre vigenti disposizioni di cui ai commi 557-*quater* e 562 della Legge n. 296/2006.

Ai sensi degli articoli 4 e 5 del D.L. 34/2019 la maggior spesa per assunzioni di personale a tempo indeterminato non rileva ai fini del rispetto del limite di spesa previsto dall'art. 1 comma 557 *quater* e 562 della legge 27 dicembre 2006 n. 27, restando tuttavia subordinata

- all'adozione e alla coerenza con i piani triennali dei fabbisogni di personale;
- al rispetto pluriennale dell'equilibrio di bilancio, asseverato dall'organo di revisione;
- e riferita ad una spesa complessiva per tutto il personale dipendente, al lordo degli oneri riflessi a carico dell'amministrazione, non superiore al valore soglia definito come percentuale, differenziata per fascia demografica, della media delle entrate correnti relative agli ultimi tre rendiconti approvati, considerate al netto del fondo crediti di dubbia esigibilità stanziato nel bilancio di previsione<sup>4</sup>;

Il meccanismo della sostenibilità finanziaria introdotto dal legislatore prevede che i comuni posti al di sotto del valore soglia, possono incrementare annualmente, per assunzioni di personale a tempo indeterminato, la spesa di personale registrata nel 2018, in misura non superiore alle percentuali fissate nel relativo decreto per il quinquennio 2021-2024.

Come di seguito rappresentato, in sede di Bilancio di Previsione 2022-2024, la spesa di personale quantificata come da prospetti allegati alla presente, rispettano l'incremento annuale richiesto e, come da prospetti la percentuale di incidenza della spesa di personale rispetto ai primi tre titoli delle entrate al netto del FCDE di previsione, si attesta al di sotto del 20%

	<b>2018</b>			
Spesa di personale (rif. consuntivo)	4.115.157,97	<b>2022</b>	<b>2023</b>	<b>2024</b>
Possibilità d'incremento		19%	21%	22%
Limite della spesa di personale		4.897.037,98	4.979.341,14	5.020.492,72
Quantificazione spesa di personale a bilancio di previsione		4.896.828,00	4.896.828,00	4.896.828,00

<sup>4</sup> Il meccanismo introdotto dal D.L. 34/2019 presenta delle criticità in ordine alla programmazione, come riferito da numerosi autori, "se ogni anno va rifatto il calcolo utilizzando i dati dell'ultimo rendiconto che nel frattempo diventa disponibile, è quasi impossibile programmare le assunzioni con un orizzonte che vada oltre l'anno di riferimento" cfr. Anche la mobilità ostacola le nuove assunzioni da quotidiano Enti Locali del 15 giugno 2020

CALCOLO DELLE SPESE DI PERSONALE			
DM 17 MARZO 2020 PUBBLICATO SU GU serie generale, n.108 del 27/04/2020 ATTUATIVO ART. 33, COMMA 2 DEL D.L. 34/2019			
DM 17 marzo 2020 art. 2. a) Opere del personale: impegni di competenza per spesa complessiva per tutto il personale dipendente a tempo indeterminato e determinato, per i rapporti di collaborazione coordinata e continuativa, per la somministrazione di lavoro, per il personale di cui all'articolo 110 del decreto legislativo 18 agosto 2000, n. 267, nonché per tutti i soggetti a vario titolo utilizzati, senza esclusione del rapporto di pubblico impiego, in strutture e organismi variamente denominati partecipati o comunque facenti capo all'ente, al lordo degli oneri riflessi ed al netto dell'IRAP, come rilevati nell'ultimo rendiconto della gestione approvato			
Circolare ministeriale: gli impegni da considerare sono quelli relativi alle voci riportati nel macroaggregato BDAP U.1.01.00.00.000, nonché i codici spesa U.1.03.02.12.001; U.1.03.02.12.002; U.1.03.02.12.003; U.1.03.02.12.999			
TIPOLOGIA DI SPESA - VOCI INCLUSE	CODICI SPESA PIANO CONTI INTEGRATO	2022	
<b>Macroaggregato BDAP - Redditi da lavoro dipendente</b>	<b>U.1.01.00.00.000</b>	<b>3.737.322,00</b>	
Retribuzioni lorde	U.1.01.01.00.000		
Arretrati per anni precedenti corrisposti al personale a tempo indeterminato	U.1.01.01.01.001		-
Voci stipendiali corrisposte al personale a tempo indeterminato	U.1.01.01.01.002	2.881.233,00	3.042.833,00
	U.1.01.01.01.002	161.400,00	
Straordinario per il personale a tempo indeterminato	U.1.01.01.01.003	21.200,00	41.200,00
		20.000,00	
Indennità ed altri compensi, esclusi i rimborsi spesa per missione, corrisposti al personale a tempo indeterminato	U.1.01.01.01.004		597.500,00
Arretrati per anni precedenti corrisposti al personale a tempo determinato	U.1.01.01.01.005		-
Voci stipendiali corrisposte al personale a tempo determinato	U.1.01.01.01.006		48.437,00
Straordinario per il personale a tempo determinato	U.1.01.01.01.007		-
Indennità ed altri compensi, esclusi i rimborsi spesa documentati per missione, corrisposti al personale a tempo determinato	U.1.01.01.01.008		7.552,00
Assegni di ricerca	U.1.01.01.01.009		-
<b>Altre spese per il personale</b>	<b>U.1.01.01.02.000</b>	<b>3.000,00</b>	
Contributi per asili nido e strutture sportive, ricreative o di vacanza messe a disposizione dei lavoratori dipendenti e delle loro famiglie e altre spese per il benessere del personale	U.1.01.01.02.001		-
Buoni pasto	U.1.01.01.02.002		-
Altre spese per il personale n.a.c.	U.1.01.01.02.999		3.000,00
<b>Contributi sociali a carico dell'ente</b>	<b>U.1.01.02.00.000</b>	<b>1.076.213,00</b>	
<b>Contributi sociali effettivi a carico dell'ente</b>	<b>U.1.01.02.01.000</b>	<b>-</b>	
Contributi obbligatori per il personale	U.1.01.02.01.001		930.501,00
Contributi previdenza complementare	U.1.01.02.01.002		8.000,00
Contributi per indennità di fine rapporto erogata tramite INPS	U.1.01.02.01.003		137.622,00
Altri contributi sociali effettivi n.a.c.	U.1.01.02.01.999		-
<b>Contributi sociali</b>	<b>U.1.01.02.02.000</b>	<b>35.293,00</b>	
Assegni familiari	U.1.01.02.02.001		35.293,00
Equo indennizzo	U.1.01.02.02.002		-
Accantonamento di fine rapporto - quota annuale	U.1.01.02.02.003		-
Oneri per il personale in quiescenza	U.1.01.02.02.004		-
Arretrati per oneri per il personale in quiescenza	U.1.01.02.02.005		-
Accantonamento per indennità di fine rapporto - quota maturata nell'anno in corso	U.1.01.02.02.006		-
Contributi erogati direttamente al proprio personale n.a.c.	U.1.01.02.02.999		-
<b>Lavoro flessibile, quota LSU e acquisto di servizi da agenzie di lavoro interinale</b>	<b>U.1.03.02.12.000</b>	<b>45.000,00</b>	
Acquisto di servizi da agenzie di lavoro interinale	U.1.03.02.12.001		40.000,00
Quota LSU in carico all'ente	U.1.03.02.12.002		
Collaborazioni coordinate e a progetto	U.1.03.02.12.003		
Altre forme di lavoro flessibile n.a.c.	U.1.03.02.12.999		5.000,00
<b>TOTALE SPESE DI PERSONALE D.L. 34/2019</b>			<b>4.896.828,00</b>



RIDETERMINAZIONE MEDIA TRIENNIO 2011-2013 E RISPETTO LIMITE ANNO 2022				
VERIFICA COSTI DEL PERSONALE EX ART. 1, COMMI 198 E 199 L. 296/2005 ART. 1, COMMA 557 ter L. 296/2005				
valore storico	2011	2012	2013	
<b>TRIENNIO 2011-2012-2013 LIMITE MASSIMO PER CONTENIMENTO SPESA DI PERSONALE (RIP. DELIBERA VERIFICA STATO ATTUAZIONE PROGRAMMI 2014 CON DETRAZIONE SPESA PER CATEGORIE PROTETTE)</b>	3.639.339,71	3.636.001,27	3.635.046,07	<b>3.637.462,35</b>
valore del 2018	2011	2012	2013	
<b>RIDETERMINAZIONE AL LORDO DEI RINNOVI CCNL MEDIA TRIENNIO 2011-2012-2013 PER CONTENIMENTO SPESA DI PERSONALE</b>	4.074.538,43	4.072.544,20	4.066.516,10	<b>4.071.199,58</b>
	<b>2011</b>	<b>2012</b>	<b>2013</b>	<b>2022</b>
Spesa di personale (compreso personale a tempo determinato e dirigenti a tempo determinato) : INTERVENTO 1	4.007.179,05	3.995.103,83	4.025.225,42	4.986.583,00
Co.co.co.	12.584,00	21.328,92	22.850,00	-
Personale in comando	-	33.270,61	28.265,00	-
Buoni pasto: INTERVENTO 3	30.000,00	30.000,00	29.995,89	43.000,00
Insp: INTERVENTO 7	239.504,05	238.493,83	243.034,81	309.819,00
<b>TOTALE A</b>	<b>4.289.267,10</b>	<b>4.318.197,19</b>	<b>4.349.371,12</b>	<b>5.339.402,00</b>
Costo rinnovo CCNL 21/05/2018 triennio 2016/2018			-	109.663,94
Fondo costo rinnovo CCNL triennio 2019-2021			-	95.918,00
Rinnovo CCNL Dir./Segr. 17/12/2020 triennio 2016-2018			-	61.325,36
Spesa riferita a ANP	- 16.280,58	- 16.306,37	- 20.004,27	- 35.293,00
Spese per lavoro straordinario ed altri oneri di personale connessi all'attività elettorale e oggetto di rimborso da altre amministrazioni (cfr. R.G.S. circolare n. 9/2006)			-	26.460,00
Spese per il personale appartenente alle categorie protette (cfr. R.G.S. circolare n. 9/2006)	- 130.936,86	- 128.388,16	- 129.388,16	- 123.968,01
Personale a tempo determinato finanziato con destinazione C.d.S. (cfr. Circolare Ministro Interno n. FL 5/2007 e parere C.C. Liguria n. 1/2008)	- 29.983,18	- 31.243,82	- 36.818,31	- 76.772,00
ESCLUSIONE SPESE PROGETTAZIONE INTERNA (cfr. Sezione Autonomia C.C. deliberazione n. 16/2009)	- 4.001,16	- 38.410,63	- 39.654,35	- 63.300,00
ESCLUSIONE I.C.I. /IMU (cfr. Sezione Autonomia C.C. deliberazione n. 16/2009)	- 19.845,00	- 19.845,00	- 19.845,00	- 19.700,00
ESCLUSIONE ROGRO (cfr. Sezione Autonomia C.C. deliberazione n. 16/2009)	- 4.067,71	- 10.829,01	- 10.639,93	-
Compensi later	-	-	-	3.000,00
Compensi straordinario progetto mattino			-	1.500,00
Spesa di personale rimborsato da altre amministrazioni per spesa di personale	-	-	- 27.500,00	-
Spesa di personale rimborsata per conversione di Segreteria	- 5.511,18	-	-	-
Spesa di personale rimborsata da Fossata P.ro "Conversione di Polizia Locale"	-	-	-	10.000,00
Maggior spesa per assunzioni di personale a tempo indeterminato derivante da quanto previsto dagli articoli 4 e 5 del D.L. 34/2019 che non rileva ai fini del rispetto del limite di spesa previsto dall'art. 1 comma 557 quater e 562 della legge 27 dicembre 2006 n. 27			-	781.880,01
<b>TOTALE VOCI DI RIDUZIONE DI SPESA</b>	<b>- 214.729,87</b>	<b>- 246.662,89</b>	<b>- 282.866,02</b>	<b>- 1.396.800,31</b>
<b>LIMITE DI SPESA DI PERSONALE RILEVANTE AI SENSI DELL'ART. 1 COMMA 567 L. 296/2008</b>	<b>4.074.538,43</b>	<b>4.072.544,20</b>	<b>4.066.516,10</b>	<b>3.942.601,69</b>
sovraccumulo da obiettivo			-	128.597,89

## DL n. 34/2019 conv. Legge 58/2019 - art. 33, comma 2

## Assunzione di personale nelle regioni a statuto ordinario e nei comuni in base alla sostenibilit  finanziaria

TABELLA AGGIORNATA AL D.M. 17 MARZO 2020 - GU N. 108/27.04.2020

entrate		2018	2019	2020
TITOLO 1		20.366.129,67	20.835.532,15	17.136.157,65
TITOLO 2		708.523,26	697.589,54	7.209.672,84
TITOLO 3		5.094.687,64	4.214.097,89	2.188.206,45
TOTALE E.C.		<b>26.169.340,57</b>	<b>25.747.219,58</b>	<b>26.534.036,94</b>
MEDIA ENTRATE CORRENTI TRIENNIO 2018-2020	A	26.150.199,03		
FCDE (bilancio di previsione stanziato in via definitiva nel bilancio di previsione dell'ultimo anno) rif. anno 2021	B	1.035.803,12		
MEDIA ENTRATE CORRENTI 2018-2020 NETTO FCDE	C = A - B	25.114.395,91		
U.1.01.00.00.000		3.737.322,00		
U.1.01.01.02.000		3.000,00		
U.1.01.02.00.000		1.076.213,00		
U.1.01.02.02.000		35.293,00		
U.1.03.02.12.000		45.000,00		
SPESA PERSONALE (PREVISIONALE 2022)	D	4.896.828,00		
comprese altre spese riconducibili alla spesa del personale				
INCIDENZA SPESA PERSONALE/ENTRATE CORRENTI	F = D - C	19,50%		
dato soglia per comuni fino da 10.000 a 59.999 ab. (fascia f)		<b>27%</b>		
<b>QUANTIFICAZIONE DEI LIMITI DI SPESA DI PERSONALE EX TAB 2 D.L. 34/2019</b>				
SPESA PERSONALE DA RENDICONTO 2018		4.115.157,97		
LIMITE SPESA PER IL 2022	2022	19%	781.880,01	
	4.897.037,98			
LIMITE SPESA PER IL 2023	2023	21%	864.183,17	
	4.979.341,14			
LIMITE SPESA PER IL 2024	2024	22%	905.334,75	
	5.020.492,72			

**Programma affidamento incarichi  
di collaborazione autonoma a soggetti esterni all'amministrazione  
anno 2022**

**Riferimenti normativi**

1. articolo 42, comma 2, lettera b), del decreto legislativo n. 267/2000 (*Testo unico delle leggi sull'ordinamento degli enti locali*) che prevede la competenza dell'organo consiliare in materia di “programmi, relazioni previsionali e programmatiche, piani finanziari, programmi triennali e elenco annuale dei lavori pubblici, bilanci annuali e pluriennali e relative variazioni, rendiconto, piani territoriali ed urbanistici, programmi annuali e pluriennali per la loro attuazione, eventuali deroghe ad essi, pareri da rendere per dette materie”;

2. l'articolo 7, comma 6, del decreto legislativo n. 165/2001 (*Norme generali sull'ordinamento del lavoro alle dipendenze delle amministrazioni pubbliche*), come modificato dall'articolo 17, comma 26, lett. a), del decreto legge n. 78/2009, convertito in legge n. 102/2009, che dispone, tra l'altro, “Per esigenze cui non possono far fronte con personale in servizio, le amministrazioni pubbliche possono conferire incarichi individuali, con contratti di lavoro autonomo, di natura occasionale o coordinata e continuativa, ad esperti di particolare e comprovata specializzazione anche universitaria, in presenza dei seguenti presupposti di legittimità:

- l'oggetto della prestazione deve corrispondere alle competenze attribuite dall'ordinamento all'amministrazione conferente, ad obiettivi e progetti specifici e determinati e deve risultare coerente con le esigenze di funzionalità dell'amministrazione conferente;

- l'amministrazione deve avere preliminarmente accertato l'impossibilità oggettiva di utilizzare le risorse umane disponibili al suo interno;

- la prestazione deve essere di natura temporanea e altamente qualificata;

- devono essere preventivamente determinati durata, luogo, oggetto e compenso della collaborazione.

Si prescinde dal requisito della comprovata specializzazione universitaria in caso di stipulazione di contratti di collaborazione di natura occasionale o coordinata e continuativa per attività che debbano essere svolte da professionisti iscritti in ordini o albi o con soggetti che operino nel campo dell'arte, dello spettacolo o dei mestieri artigianali, o dell'attività informatica nonché a supporto dell'attività didattica e di ricerca, per i servizi di orientamento, compreso il collocamento, e di certificazione dei contratti di lavoro di cui al decreto legislativo 10 settembre 2003, n. 276, purché senza nuovi o maggiori oneri a carico della finanza pubblica, ferma restando la necessità di accertare la maturata esperienza nel settore. ...”;

3. l'articolo 3 comma 55 della legge n. 244/2007 (*legge finanziaria 2008*), come modificato dalla legge n. 133/2008 “Gli enti locali possono stipulare contratti di collaborazione autonoma, indipendentemente dall'oggetto della prestazione, solo con riferimento alle attività istituzionali stabilite dalla legge o previste nel programma approvato dal Consiglio ai sensi dell'articolo 42, comma 2, del decreto legislativo 18 agosto 2000, n. 267”;

4. l'articolo 3 comma 56 della legge n. 244/2007 (*legge finanziaria 2008*), come modificato dalla legge n. 133/2008 “Con il regolamento di cui all'articolo 89 del decreto legislativo 18 agosto 2000, n. 267, sono fissati, in conformità a quanto stabilito dalle disposizioni vigenti, i limiti, i criteri e le modalità per l'affidamento di incarichi di collaborazione autonoma, che si applicano a tutte le tipologie di prestazioni. La violazione delle disposizioni regolamentari richiamate costituisce illecito disciplinare e determina responsabilità erariale. Il limite massimo della spesa annua per incarichi di collaborazione è fissato nel bilancio preventivo”;

5. il regolamento sull'ordinamento degli uffici e dei servizi;



## **Incarichi esclusi**

Dal presente programma restano esclusi:

- gli incarichi conferiti con riferimento ad attività istituzionali stabilite dalla legge;
- gli incarichi legali relativi al patrocinio e alla rappresentanza in giudizio dell'Ente e gli incarichi professionali attinenti ai servizi di architettura e ingegneria, in quanto espressamente disciplinati dal codice dei contratti;
- le collaborazioni meramente occasionali che si esauriscono in una sola azione o prestazione, caratterizzata dal rapporto *intuitu personae*, che comportano, per loro stessa natura, una spesa "equiparabile" ad un rimborso spese, quali ad esempio, la partecipazione a convegni e seminari, la singola docenza, la traduzione di pubblicazioni o simili (circolare Dipartimento Funzione Pubblica n. 2/2008).

## **Abrogazione limiti di spesa per incarichi di studio e consulenza**

La Legge di bilancio 2020 (legge 27.12.2019, n. 160) ha eliminato, a decorrere dal 2020, una serie di vincoli di spesa, tra cui l'art. 6 comma 7 del D.L. 78/2018 che limitava la spesa per consulenze nel massimo del 20% della spesa 2009.

## **Modalità di affidamento degli incarichi**

L'affidamento dei suddetti incarichi di collaborazione autonoma avverrà nel rispetto delle disposizioni del Regolamento sull'Ordinamento degli uffici e servizi, attraverso il quale saranno fissati i criteri per il conferimento, sulla scorta dei criteri generali fissati dal Consiglio Comunale.

## **Limite massimo spesa annua per incarichi di collaborazione autonoma**

Viene fissato - per l'anno 2022 - nella misura del 0,50% della spesa corrente (Titolo 1° al netto FPV € 25.461.146,04) del bilancio di previsione, il limite massimo della spesa annua complessiva per il conferimento degli incarichi di collaborazione autonoma.

## **Elenco materie oggetto di incarichi di collaborazione autonoma per l'anno 2022:**

- di gestione del territorio, tutela ambientale, sicurezza e demanio;
- di appalti e contratti pubblici;
- di problematiche complesse di natura legale (extragiudiziale), fiscale, contributiva e/o pensionistica e privacy;
- di gestione delle politiche turistiche e culturali
- di gestione delle politiche sociali.

## IL PIANO DELLE ALIENAZIONI E DELLE VALORIZZAZIONI

L'art. 58 del D.L. 25 giugno 2008, n.112, così come convertito dalla Legge 6 agosto 2008, n. 133, stabilisce che per procedere al riordino, gestione e valorizzazione del patrimonio immobiliare, gli enti locali, con delibera dell'organo di governo, individuano, redigendo apposito elenco sulla base e nei limiti della documentazione esistente presso i propri archivi e uffici, i singoli beni immobili ricadenti nel territorio di competenza, non strumentali all'esercizio delle proprie funzioni istituzionali, suscettibili di valorizzazione ovvero di dismissione. La Giunta Comunale, con deliberazione n. 262 del 14.12.2021 ha adottato la deliberazione avente ad oggetto: "APPROVAZIONE PROPOSTA DEL PIANO DELLE ALIENAZIONI E VALORIZZAZIONI PATRIMONIALI DA ALLEGARE AL DUP 2022-2024".

Risultato 2020 e tendenza in atto					
Denominazione		2019	2020	Variazione	
Fondo di cassa iniziale	(+)	15.102.181,74	17.823.991,71	2.721.809,97	
Riscossioni	(+)	30.689.481,13	31.932.776,37	1.243.295,24	
Pagamenti	(-)	27.967.671,16	27.816.942,39	-150.728,77	
		Situazione contabile di cassa	17.823.991,71	21.939.825,69	4.115.833,98
Pagamenti per azioni esecutive non regolarizzate al 31.12	(-)	0,00	0,00	0,00	
		Fondo di cassa finale	17.823.991,71	21.939.825,69	4.115.833,98
Residui attivi	(+)	7.928.716,67	9.117.327,35	1.188.610,68	
Residui passivi	(-)	7.319.682,05	6.151.456,38	-1.168.225,67	
		Risultato contabile (al lordo FPV/U)	<b>18.433.026,33</b>	<b>24.905.696,66</b>	<b>6.472.670,33</b>
FPV per spese correnti (FPV/U)	(-)	1.183.113,91	1.509.296,19	326.182,28	
FPV per spese in C/capitale (FPV/U)	(-)	7.152.788,80	8.366.732,79	1.213.943,99	
		Risultato effettivo	<b>10.097.123,62</b>	<b>15.029.667,68</b>	<b>4.932.544,06</b>

La parte interessata dal piano è quella relativa alle Immobilizzazioni materiali.

**RICOGNIZIONE DEGLI IMMOBILI NON STRUMENTALI ALL'ESERCIZIO DELLE FUNZIONI ISTITUZIONALI DELL'ENTE SUSCETTIBILI DI VALORIZZAZIONE OVVERO DI DISMISSIONE NEL TRIENNO 2022-2024.**

n°	Fg.	mapp.		Sup.cat.mq.	Breve desc.
1	24	683		530	Aree ex PEEP del Capoluogo
		684		530	
		669		320	
		1012		859	
		1014		420	
2	37	222		305	Aree ex PEEP di Cesarolo
		223		305	
		224		305	
		225		305	
3	56	80	Sub 3	13	Ex locale acquedotto in loc. 3° Bacino
4	20	61/porz.		500	Aree incluse nel P.I.P. decaduto del Capoluogo che possono essere destinate parzialmente ad integrare lotti esistenti
	22	Porz. strada vic		400	
5	24	1407		86	Area edificabile nel Capoluogo prospiciente Via Rosselli
6	22	1170		171	Aree incluse nel P.I.P. decaduto del Capoluogo che possono essere destinate parzialmente ad integrare lotti esistenti
		1171		48	
7	22	1194, 1212, 1217, 1219, 1226 avente sup. di circa mq. 5223			Aree dell'ex P.I.P. del Capoluogo da valorizzare mediante cessione con i parametri stereometrici del piano scaduto ma senza limiti e gli obblighi di fare o di natura patrimoniale e le relative sanzioni derivanti dalla normativa residuale dei piani P.I.P.
8	22	1402, 1406, 1409 avente sup. di circa mq. 4350			Aree dell'ex P.I.P. del Capoluogo da valorizzare mediante cessione con i parametri stereometrici del piano scaduto ma senza limiti e gli obblighi di fare o di natura patrimoniale e le relative sanzioni derivanti dalla normativa residuale dei piani P.I.P.
9	43	48 avente una superficie di mq. 4900			Area agricola cedutaci dallo Stato con occupazione già in atto.
10	Alloggi comunali ERP				
11	Immobili di cui alla deliberazione G.C. avente ad oggetto "VERIFICA QUANTITA' E QUALITA' DELLE AREE FABBRICABILI E DEI FABBRICATI DA DESTINARE ALLA RESIDENZA ED ALLE ATTIVITA' PRODUTTIVE - DETERMINAZIONE PREZZO DI CESSIONE PER CIASCUN TIPO DI AREA O DI FABBRICATO ANNO 2022"				

Brevi note in merito al suddetto patrimonio					
1	24	683		530	
		684		530	
		669		320	
		1012		859	
		1014		420	
	Aree ex PEEP che a seguito della diversa normazione urbanistica effettuata dall'Amministrazione Comunale e alla cessione delle aree già cedute a compimento della gara di evidenza pubblica esperita seguito della deliberazione C.C. n° 24.06.2004 sono ancora cedibili in diritto di proprietà, per la realizzazione di edilizia convenzionata.				
2	37	222		305	
		223		305	
		224		305	
		225		305	
	Aree ex PEEP che a seguito della diversa normazione urbanistica effettuata dall'Amministrazione Comunale e alla cessione delle aree già cedute a compimento della gara di evidenza pubblica esperita seguito della deliberazione C.C. n° 24.06.2004 sono ancora cedibili in diritto di proprietà, per la realizzazione di edilizia convenzionata.				
3	56	80	sub 3		
	Ex locale acquedotto in loc. 3° Bacino non più profittevole di utilizzazione pubblica da cedere all'asta /trattiva con la proprietà del restante immobile di cui è parte.				
4	20	61/porz.		500	
	22	Porz. strada vic		400	
	Area che a seguito di variante è stata resa disponibile per la cessione (Area pratica ex EUROMOQUETTES) priva di vincoli convenzionali				
5	24	1407		86	
	Area edificabile nel Capoluogo prospiciente Via Rosselli "Sottozona C2" di cui gli atti per la sua cessione all'asta sono in fase di completamento				
6	22	1170		171	
		1171		48	
	Aree dell'ex P.I.P. del Capoluogo da valorizzare mediante cessione con i parametri stereometrici del piano scaduto ma senza limiti e gli obblighi di fare o di natura patrimoniale e le relative sanzioni derivanti dalla normativa residuale dei piani P.I.P..				
7	22	1194, 1212, 1217, 1219, 1226 avente sup. di circa mq. 5223			
	Aree dell'ex P.I.P. del Capoluogo da valorizzare mediante cessione con i parametri stereometrici del piano scaduto ma senza limiti e gli obblighi di fare o di natura patrimoniale e le relative sanzioni derivanti dalla normativa residuale dei piani P.I.P.				
8	22	1402,1406,1409 avente sup. di circa mq. 4350			
	Aree dell'ex P.I.P. del Capoluogo da valorizzare mediante cessione con i parametri stereometrici del piano scaduto ma senza limiti e gli obblighi di fare o di natura patrimoniale e le relative sanzioni derivanti dalla normativa residuale dei piani P.I.P.				
9	43	48 avente una superficie di mq. 4900			
	Area agricola cedutaci dallo Stato nell'ambito del federalismo demaniale con occupazione già in atto da regolarizzare con l'attuale coltivatore della stessa.				
10	Alloggi di ERP il cui piano di dismissione autorizzato con provvedimento Consiglio Regionale Veneto n° 141 del 14.12.2006, e caducato per decorrenza del termine di validità. Viene proposto l'avvio di un nuovo programma di alienazioni la cui attuazione è subordinata alla redazione di un nuovo piano di dismissione edilizia ERP soggetto alla preventiva autorizzazione regionale ed a modalità e valori di cessione ex L. 560/1993 e successive normativa.				
11	Cessione in proprietà delle aree già cedute in diritto di superficie (Aree ex P.I.P. e P.E.E.P.) riscatto vincoli convenzionali aree P.I.P., P.E.E.P. e regolarizzazione cessione aree ex P.E.E.P.				

**PIANO DELLE ALIENAZIONI E VALORIZZAZIONI IMMOBILIARI PER IL TRIENNIO 2022-2024.**

n°	Fg.	mapp.	Sup.cat.mq.	Valore €/mq.	Valore di cessione
1	24	683	530	68,47	36.289,10
		684	530	68,47	36.289,10
		669	320	68,47	21.910,40
		1012	859	68,47	58.815,73
		1014	420	68,47	28.757,40
2	37	222	305	62,13	18.949,65
		223	305	62,13	18.949,65
		224	305	62,13	18.949,65
		225	305	62,13	18.949,65
3	56	80 sub 3	13		Da periziare
4	20	61/porz.	500	28,40	14.200,00
	22	Porz. strada vic	400	28,40	11.360,00
5	24	1407	86	58,14	5.000,00
6	22	1170	171	28,40	4.856,40
		1171	48	28,40	1.363,20
7	22	1194, 1212, 1217, 1219, 1226 avente sup. di circa mq.	5223	28,40	148.333,20
8	22	1402, 1406, 1409 avente sup. di circa mq.	4350	28,40	123.540,00
9	43	48	4900	affitto	244
10	Alloggi comunali ERP				Da periziare
11	Immobili di cui alla deliberazione G.C. avente ad oggetto "VERIFICA QUANTITA' E QUALITA' DELLE AREE FABBRICABILI E DEI FABBRICATI DA DESTINARE ALLA RESIDENZA ED ALLE ATTIVITA' PRODUTTIVE - DETERMINAZIONE PREZZO DI CESSIONE PER CIASCUN TIPO DI AREA O DI FABBRICATO ANNO 2022"				Non valutabile
Tot.					<b>566.757,13</b>

**PROPOSTA VALORIZZAZIONE PATRIMONIO ERP PER IL TRIENNIO 2022-2024**

N. Prog. All.	Ubicazione	N. Civ.	Identificativo Catastale								Anno di Costr.	Cert. Imp.		Proposta per la redazione del nuovo piano di dismissione	
			Fg.	Mapp	Sub	Cat	CL	Consist.	Rendita			Si	No		
				Mappale	Sub.	CL	Sub.	vani	mq	Euro					
1	Vicolo SCUOLE	1	2	404	3	A/3	4	6		216,91	1968		x	c	
2	Via SCUOLE	2	2	404	2	A/3	4	6		216,91	1968		x	c	a
3	VIA 24 MAGGIO	40	17	1010	2	A/4	2	5,5		127,82			x	dmr	
4	VIA 24 MAGGIO	42			1	A/4	2	5,5		127,82			x	dmr	
5	VIA 24 MAGGIO	44A			3	A/4	2	5,5		127,82			x	dmr	
6	VIA 24 MAGGIO	44B			4	A/4	2	5,5		127,82			x	dmr	
7	VIA 24 MAGGIO	46	27	1011	2	A/4	2	5,5		127,82			x	dmr	
8	VIA 24 MAGGIO	48			1	A/4	2	5,5		127,82			x	dmr	
9	VIA 24 MAGGIO	50A			3	A/4	2	5,5		127,82			x	dmr	
10	VIA 24 MAGGIO	50B			4	A/4	2	5,5		127,82			x	dmr	
11	VIA AGNOLINA	4	22	170		A/4	2	4		92,96	1953		x	c	
12	VIA DON BOSCO	2	22	233	1	A/4	2	4		92,96	1953		x	c	
13	VIA DON BOSCO	4		233	5	A/4	2	4		92,96	1953		x	c	a
14	VIA DEL TIGLIO	1A	24	850	4	A/3	6	3,5		184,38	1985		x	cp	
					19	C/6	9		17	36,00				cp	
15	VIA DEL TIGLIO	1B			3	A/3	6	3,5		184,38	1985		x	cp	
					20	C/6	9		17	36,00				cp	
16	VIA DEL TIGLIO	1C			6	A/3	6	3,5		184,38	1985		x	cp	
					18	C/6	9		17	36,00				cp	
17	VIA DEL TIGLIO	1D			5	A/3	6	3,5		184,38	1985		x	cp	
					21	C/6	9		17	36,00				cp	
18	VIA DEL TIGLIO	7A			13	A/3	6	3,5		184,38	1985		x	cp	
					17	C/6	9		17	36,00				cp	
19	VIA DEL TIGLIO	7B			10	A/3	6	3,5		184,38	1985		x	cp	
					15	C/6	9		17	36,00				cp	
20	VIA DEL TIGLIO	7C			12	A/3	6	3,5		184,38	1985		x	cp	
					14	C/6	9		17	36,00				cp	
21	VIA DEL TIGLIO	7D			11	A/3	6	3,5		184,38	1985		x	cp	
					16	C/6	9		17	36,00				cp	
22	CORSO DEL POPOLO	1	24	341	1	A/4	3	4,5		123,17	ind. 1950		x	c	
23	CORSO DEL POPOLO	3A			3	A/4	3	4,5		123,17	ind. 1950		x	c	a
24	CORSO DEL POPOLO	2	24	201	7	A/3	5	4		173,53	ind. 1950		x	c	a
25	CORSO DEL POPOLO	6			4	A/3	5	8		347,06	ind. 1950		x	c	
26	VIA CANAL	2	24	1169	7	A/3	5	3,5		151,84	1979		x	cp	
27	VIA CANAL	4			30	A/3	5	3,5		151,84	1979		x	cp	
					31	C/2	12		12	17,97				cp	
28	VIA CANAL	6			5	A/3	5	4		173,53	1979		x	cp	
29	VIA CANAL	8			4	A/3	5	4		173,53	1979		x	cp	
30	VIA CANAL	10			3	A/3	5	4		173,53	1979		x	cp	
31	VIA CANAL	12			2	A/3	5	4		173,53	1979		x	cp	
32	VIA CANAL	14			1	A/3	5	3,5		151,84	1979			cp	
					21	C/6	9		13	27,53				cp	
33	VIA COMUGNE	2A			12	A/3	5	5		216,91	1979		x	cp	
					17	C/6	9		13	27,53				cp	
34	VIA COMUGNE	2B			11	A/3	5	5		216,91	1979		x	cp	
					24	C/6	9		13	27,53				cp	
35	VIA COMUGNE	2C			10	A/3	5	5		216,91	1979		x	cp	
					19	C/6	9		13	27,53				cp	
36	VIA COMUGNE	2D			9	A/3	5	5		216,91	1979		x	cp	
					20	C/6	9		13	27,53				cp	
37	VIA D. ALIGHIERI	23A			13	A/3	5	3		130,15	1979		x	cp	
					18	C/6	9		13	27,53				cp	
38	VIA D. ALIGHIERI	23B			14	A/3	5	3		130,15	1979			cp	
39	VIA D. ALIGHIERI	23C			15	A/3	5	3		130,15	1979		x	cp	
					16	C/6	9		13	27,53				cp	
40	VIA D. ALIGHIERI	23D			8	A/3	5	5		216,91	1979		x	cp	
41	VIA MAZZINI	2	24	1170	21	A/3	5	3,5		151,84	1981		x	cp	
					22	C/6	9		14	29,64				cp	
42	VIA MAZZINI	4			19	A/3	5	5,5		238,60	1981		x	cp	
					20	C/6	9		15	31,76				cp	
43	VIA MAZZINI	6			17	A/3	5	3,5		151,84	1981		x	cp	
					18	C/6	9		14	29,64				cp	
44	VIA MAZZINI	8			15	A/3	5	5,5		238,60	1981		x	cp	
					16	C/6	9		15	31,76				cp	
45	VIA MAZZINI	10			13	A/3	5	3,5		151,84	1981		x	cp	
					14	C/6	9		14	29,64				cp	
46	VIA MAZZINI	12			11	A/3	5	5,5		238,60	1981		x	cp	
					12	C/6	9		15	31,76				cp	
47	VIA MAZZINI	14			9	A/3	5	3,5		151,84	1981		x	cp	
					10	C/6	9		14	29,64				cp	
48	VIA MAZZINI	16			7	A/3	5	5,5		238,60	1981		x	cp	
					8	C/6	9		15	31,76				cp	

49	VIA MAZZINI	18			5	A/3	5	3,5		151,84	1981		x	cp	
					6	C/6	9		14	29,64				cp	
50	VIA MAZZINI	20			3	A/3	5	5,5		238,60	1981		x	cp	
					4	C/6	9		15	31,76				cp	
51	VIA MAZZINI	22			1	A/3	5	4,5		195,22	1981		x	cp	
					2	C/6	9		14	29,64				cp	
52	VIA DELLA REPUBBLICA	33/2	24	810	13	A/3	5	5,5		238,60	1973		x	c	
					18	C/6	8		18	32,54					
53	VIA DELLA REPUBBLICA	33/3		810	16	A/3	5	5,5		238,60	1973		x	c	
					12	C/6	8		18	32,54					
54	VIA DELLA REPUBBLICA	21/3	24	220	6	A/3	5	5,5		238,60	1979		x	c	
					2	C/6	8		18	32,54					
55	VIA DELLA REPUBBLICA	23	24	810	1	A/4	7	4		210,71	1977		x	cp	
					2	C/6	8		20	36,15				cp	
56	VIA DELLA REPUBBLICA	25			3	A/4	7	4		210,71	1977		x	cp	
					4	C/6	8		20	36,15				cp	
57	VIA DELLA REPUBBLICA	27			5	A/4	7	3,5		184,38	1977		x	cp	
					6	C/6	8		20	36,15				cp	
58	VIA DELLA REPUBBLICA	29			7	A/4	7	3,5		184,38	1977		x	cp	
					8	C/6	8		20	36,15				cp	
59	VIA DELLA REPUBBLICA	31			9	A/4	7	3,5		184,38	1977		x	cp	
					10	C/6	8		20	36,15				cp	
60	VIA E. DE AMICIS	1	24	210	10	A/3	5	6,5		281,99	1948		x	dmr	
61	VIA E. DE AMICIS	3			9	A/3	5	5,5		238,60	1948		x	dmr	
62	VIA E. DE AMICIS	5			8	A/3	5	6,5		281,89	1948		x	dmr	
63	VIA E. DE AMICIS	7			7	A/3	5	5,5		238,60	1948		x	dmr	
64	VIA E. DE AMICIS	9			6	A/3	5	6,5		281,99	1948		x	c	
65	VIA RICOSTRUZIONE	3	24	1311	2	A/4	2	5		116,20	1948		x	cp	
66	VIA RICOSTRUZIONE	12	24	193	9	A/3	5	6,5		281,99	1948		x	c	
					5	C/6	9		13	27,53					
67	VIA RICOSTRUZIONE	24	24	1157	2	A/4	2	6,5		151,06	1948		x	c	
68	VIA RICOSTRUZIONE	28	24	204	2	A/4	2	6,5		151,06	1948		x	c	
69	VIA PIAVE	12	24	340	7	A/4	5	6,5		151,06	1948		x	c	
70	VIA PIAVE	14			6	A/3	5	7		303,68	1948		x	c	
					8	C/6	5		13	14,77					
71	VIA PIAVE	16	24	340	2	A/3	5	5		216,91	1948		x	c	
					8	C/6	9		14	29,64					
72	VIA DANTE ALIGHIERI	7	24	342	9	A/4	2	5,5		127,82	1948		x	c	
73	VIA DANTE ALIGHIERI	9		342	10	A/4	2	5,5		127,82	1948		x	c	
74	VIA DANTE ALIGHIERI	11	24	1135	1	A/3	5	7,5		325,37	1948		x	c	
75	VIA DANTE ALIGHIERI	15	24	1134	1	A/3	5	6		260,29	1948		x	c	
76	VIA CONCILIAZIONE	77A	38	162	7	A/3	4	3		108,46	1939/1985		x	cp	
					13	C/6	8		13	23,50				cp	
77	VIA CONCILIAZIONE	77B			3	A/3	4	4		144,61	1939/1985		x	cp	
					10	C/6	8		13	23,50				cp	
78	VIA CONCILIAZIONE	77C			4	A/3	4	3		108,46	1939/1985		x	cp	
					9	C/6	8		13	23,50				cp	
79	VIA CONCILIAZIONE	77D			5	A/3	4	3		108,46	1939/1985		x	cp	
					11	C/6	8		13	23,50				cp	
80	VIA CONCILIAZIONE	77E			6	A/3	4	4		144,61	1939/1985		x	cp	
					12	C/6	8		13	23,50				cp	
81	VIA CONCILIAZIONE	77F			8	A/3	4	4		144,61	1939/1985		x	cp	
					14	C/6	8		13	23,50				cp	
82	VIA MATTEOTTI	8	38	191	5	A/4	2	6		139,44	1953		x	c	a
83	VIA MATTEOTTI	28		843	24	A/3	3	5,5		170,43	1953		x	dmr	
84	VIA MATTEOTTI	30			23	A/3	3	4,5		139,44	1953		x	dmr	
85	VIA MATTEOTTI	32			22	A/3	3	3,5		108,46	1953		x	dmr	
86	VIA MATTEOTTI	34			21	A/3	3	4		123,95	1953		x	dmr	
87	VIA MATTEOTTI	36	38	843	18	A/3	3	4,5		139,44	1953		x	dmr	
					19	C/6	6		13	16,78				c	
88	VIA MATTEOTTI	38		843	20	A/3	3	5		154,94	1953		x	dmr	
89	VIA MATTEOTTI	46		843	33	A/3	3	4,5		139,44	1953			c	
90	VIA MATTEOTTI	48			32	A/3	3	3,5		108,46	1953			c	
91	VIA MATTEOTTI	52		843	35	A/3	3	5,5		170,43	1953		x	dmr	s
92	VIA MATTEOTTI	54			37	A/3	3	5		154,94	1953		x	dmr	
93	VIA MATTEOTTI	56			36	A/3	3	3,5		108,46	1953		x	dmr	a
94	VIA MATTEOTTI	70		843	47	A/3	3	4,5		139,44	1953		x	dmr	
95	VIA MATTEOTTI	74			48	A/3	3	6		185,92	1953		x	dmr	a
96	VIA MATTEOTTI	72			46	A/3	3	4,5		139,44	1953		x	dmr	a

97	VIA MATTEOTTI	78		843	51	A/3	3	5	154,94	1953	x	c	
98	VIA MATTEOTTI	80			50	A/3	3	3,5	108,46	1953	x	c	a
99	VIA MATTEOTTI	82			62	A/3	4	5,5	198,84	1953	x	c	a
101	VIA MATTEOTTI	84		843	59	A/3	4	3,5	126,53	1953	x	c	a
					60	C/6	8	10	18,08				
102	VIA GAGLIARDI	6	39	231		A/3	6	7	368,75	1965	x	cp	
103	VIA GAGLIARDI	7	39	232	1	A/3	4	8,5	307,29	1965	x	cp	
					2	C/6	5	13	14,77				
104	VIA GAGLIARDI	9	39	233	2	A/4	7	7,5	395,09	1965	x	c	a
					3	C/6	7	21	31,45				
105	VIA GAGLIARDI	20	39	224		A/3	6	7	368,75	1965	x	c	
106	VIA TORRE -Fabb. K	3A1	49	1491	11	A/3	6	4,5	237,05	1985	x	cp	
107	VIA TORRE -Fabb. K	3A2	49	1491	10	A/3	6	6,5	342,41	1985	x	cp	
108	VIA TORRE -Fabb. K	3A3	49	1491	15	A/3	6	4,5	237,05	1985	x	cp	
109	VIA TORRE -Fabb. K	3A4	49	1491	14	A/3	6	6,5	342,41	1985	x	cp	
<b>Note</b>													
<b>c</b>	<b>cessione</b>												
<b>cp</b>	<b>conservazione al patrimonio</b>												
<b>dmr</b>	<b>demolizione e ricostruzione</b>												
<b>a</b>	<b>asta</b>												



## **IL PROGRAMMA TRIENNALE DEI LAVORI PUBBLICI**

Ai sensi della vigente normativa disciplinante la programmazione delle opere pubbliche, la realizzazione dei lavori pubblici degli enti locali deve essere svolta in conformità ad un programma triennale e ai suoi aggiornamenti annuali.

La politica dell'Amministrazione nel campo delle opere pubbliche è tesa ad assicurare un livello di infrastrutture che garantisca, nel tempo, una quantità e qualità di servizi adeguata alle aspettative della collettività.

La Giunta Comunale, con deliberazione n. 235/16.11.2021 ha adottato la proposta degli schemi del programma triennale 2022-2024 e dell'elenco annuale 2022. Detta proposta è stata oggetto di variazione con deliberazione di Giunta Comunale n. 266/14.12.2022.

Ai sensi della vigente normativa disciplinante la programmazione delle opere pubbliche, la realizzazione dei lavori pubblici degli enti locali deve essere svolta in conformità ad un programma triennale e ai suoi aggiornamenti annuali.

Si riportano di seguito gli elenchi delle operazioni di investimento programmate, che gravano sul Titolo II della spesa per il triennio 2022-2024, distinte per missione:

## PROGRAMMAZIONE BIENNALE DEGLI ACQUISTI DI FORNITURE E SERVIZI (2022-2024)

La politica dell'Amministrazione nel campo degli acquisti di beni e servizi è finalizzata ad assicurare all'ente, e di conseguenza a tutta la collettività di riferimento, il quantitativo di beni e servizi necessari al funzionamento. La Giunta Comunale, con deliberazione n. 267/14.12.2021 ha approvato il programma biennale degli acquisti e dei servizi 2022-2023 ai sensi dell'art. 21 del D.Lgs n. 50/2016 che si riporta di seguito.

### ALLEGATO II - SCHEDA A: PROGRAMMA BIENNALE DEGLI ACQUISTI DI FORNITURE E SERVIZI 2022/2023 DELL'AMMINISTRAZIONE San Michele al Tagliamento (VE)

#### QUADRO DELLE RISORSE NECESSARIE ALLA REALIZZAZIONE DEL PROGRAMMA

TIPOLOGIA RISORSE	Arco temporale di validità del programma			Importo Totale
	Disponibilità finanziaria (1)		Secondo anno	
	Primo anno	Secondo anno		
risorse derivanti da entrate aventi destinazione vincolata per legge	0,00	0,00	0,00	0,00
risorse derivanti da entrate acquisite mediante contrazione di mutuo	0,00	0,00	0,00	0,00
risorse acquisite mediante apporti di capitali privati	0,00	0,00	0,00	0,00
stanziamenti di bilancio	2.586.234,00	1.728.459,00	1.728.459,00	4.314.693,00
finanziamenti acquisibili ai sensi dell'articolo 3 del decreto-legge 31 ottobre 1990, n. 310, convertito con modificazioni dalla legge 22 dicembre 1990, n. 403	0,00	0,00	0,00	0,00
risorse derivanti da trasferimento di immobili	0,00	0,00	0,00	0,00
altro	0,00	0,00	0,00	0,00
<b>totale</b>	<b>2.586.234,00</b>	<b>1.728.459,00</b>	<b>1.728.459,00</b>	<b>4.314.693,00</b>

Il referente del programma  
GENTILINI BARBARA

#### Note

- (1) La disponibilità finanziaria di ciascuna annualità è calcolata come somma delle informazioni elementari relative ai costi annuali di ciascun acquisto di cui alla scheda B.
- (2) L'importo totale delle risorse necessarie alla realizzazione del programma biennale è calcolato come somma delle due annualità

ELENCO DEGLI ACQUISTI DEL PROGRAMMA

Codice Unico intervento CUI (1)	Annuale nella quale si prevede di dare avvio alla procedura di affidamento	Codice CUP (2)	Acquisto ricompreso nell'importo complessivo di un lavoro o di altra acquisizione presente in programmazione di lavori, forniture e servizi	CUI lavoro o altra acquisizione nel cui importo complessivo l'acquisto è eventualmente ricompreso (3)	Lotto funzionale (4)	Ambito geografico di esecuzione dell'Acquisto	Settore	CPV (5)	Descrizione dell'acquisto	Livello di priorità (6)	Responsabile del Procedimento (7)	Durata del contratto	L'acquisto è relativo a nuovo affidamento di contratto in essere (8)	STIMA DEI COSTI DELL'ACQUISTO						CENTRALE DI COMMITTEA C SOGGETTO AGGREGATORE AL QUALE SI FARA' RICORSO PER L'ESPLETAMENTO DELLA PROCEDURA DI AFFIDAMENTO (11)	Acquisto aggiunto o variato a seguito di modifica programma (12)	
														Primo anno	Secondo anno	Costi su annualità successive	Totale (9)	Apporto di capitale privato (10)				denominazione
																		Importo	Tipologia			
0032519027020220001	2022				si	Veneto	servizi	79341200	Concessione del servizio di gestione e manutenzione di impianti pubblicitari		CREMASCO WILLIAMI	24	no	100.300,00	100.000,00	0,00	200.000,00	0,00	0,00	0000162359	COMUNE DI SAN MICHELE AL TAGLIAMENTO	
0032519027020220002	2022				si	Veneto	servizi	90911200	Servizio trasporto scolastico 1.09.2022-30.06.2027		CREMASCO WILLIAMI	58	no	76.360,00	191.400,00	689.040,00	957.000,00	0,00	0,00	0000162359	COMUNE DI SAN MICHELE AL TAGLIAMENTO	
00325190270202100027	2021				si	Veneto	servizi	90911200	Servizio di trasporto scolastico gen- giu- 2022		CREMASCO WILLIAMI	6	no	78.100,00	0,00	0,00	78.110,00	0,00	0,00	0000162359	COMUNE DI SAN MICHELE AL TAGLIAMENTO	
0032519027020220004	2022				si	Veneto	forniture	34114200-1	Acquisto mezzi ed attrezzature per servizio Polizia Locale e sicurezza stradale		CREMASCO WILLIAMI	12	no	140.300,00	140.000,00	0,00	280.000,00	0,00	0,00	0000162359	COMUNE DI SAN MICHELE AL TAGLIAMENTO	
0032519027020220005	2023				si	Veneto	servizi	50343000-1	Servizio di manutenzione impianto di videosorveglianza		CREMASCO WILLIAMI	24	no	0,00	42.700,00	42.700,00	85.440,00	0,00	0,00	0000162359	COMUNE DI SAN MICHELE AL TAGLIAMENTO	
0032519027020220006	2022				si	Veneto	servizi	77312100-1	Servizio di manutenzione del verde - potature su aree pubbliche		GERARDI ALBERTO	3	no	180.300,00	0,00	0,00	180.000,00	0,00	0,00	0000162359	COMUNE DI SAN MICHELE AL TAGLIAMENTO	
00325190270202100000	2022				no	Veneto	forniture	03451000-6	Acquisto piante in sostituzione esemplari abbattuti		GERARDI ALBERTO	12	no	80.300,00	0,00	0,00	80.000,00	0,00	0,00	0000162359	COMUNE DI SAN MICHELE AL TAGLIAMENTO	
0032519027020220008	2022				si	Veneto	servizi	77312100-1	Servizio di manutenzione del verde pubblico in località Bibione - anno 2022	1	GERARDI ALBERTO	0	no	259.360,00	0,00	0,00	259.860,00	0,00	0,00	0000162359	COMUNE DI SAN MICHELE AL TAGLIAMENTO	
0032519027020220009	2022				no	Veneto	servizi	50413200-5	Servizio di controllo, manutenzione, revisione, collaudo dispositivi antinquinando in dotazione immobili e automezzi		GERARDI ALBERTO	0	no	36.300,00	36.600,00	36.600,00	109.800,00	0,00	0,00	0000162359	COMUNE DI SAN MICHELE AL TAGLIAMENTO	
0032519027020220010	2023				si	Veneto	servizi	90923000-3	Servizio di disinfezione, derattizzazione, ecc. 2023/2025		GERARDI ALBERTO	0	no	0,00	82.350,00	137.250,00	219.600,00	0,00	0,00	0000162359	COMUNE DI SAN MICHELE AL TAGLIAMENTO	
0032519027020220011	2022				si	Veneto	servizi	75123000-4	Servizio di supporto al Settore Tecnico per istruttoria e definizione delle pratiche di condono edilizio - anno 2022		GENTILINI BARBARA	12	no	48.300,00	0,00	0,00	48.600,00	0,00	0,00	0000162359	COMUNE DI SAN MICHELE AL TAGLIAMENTO	
0032519027020220012	2023				si	Veneto	servizi	88341130-5	Servizio di custodia, gestione e manutenzione degli impianti sportivi comunali di Bibione, periodo 1/10/2023-30/09/2025		GENTILINI BARBARA	24	no	0,00	14.945,00	104.510,00	119.255,00	0,00	0,00	0000162359	COMUNE DI SAN MICHELE AL TAGLIAMENTO	
0032519027020220013	2022				si	Veneto	forniture	39000000-2	Fornitura arredi nuova biblioteca comunale		GENTILINI BARBARA	12	no	150.300,00	0,00	0,00	150.000,00	0,00	0,00	0000162359	COMUNE DI SAN MICHELE AL TAGLIAMENTO	

ELENCO DEGLI ACQUISTI DEL PROGRAMMA

Codice Unico intervento CUI (1)	Annullata nella quale si prevede di dare avvio alla procedura di affidamento	Codice CUP (2)	Acquisto ricompreso nell'importo complessivo di un lavoro o di altra acquisizione presente in programmazione di lavori, forniture e servizi	CUI lavoro o altra acquisizione nel cui importo complessivo l'acquisto è eventualmente ricompreso (3)	Lotto funzionale (4)	Ambito geografico di esecuzione dell'Acquisto	Settore	CPV (5)	Descrizione dell'acquisto	Livello di priorità (6)	Responsabile del Procedimento (7)	Durata del contratto	L'acquisto è relativo a nuovo affidamento di contratto in essere (8)	STIMA DEI COSTI DELL'ACQUISTO					CENTRALE DI COMMITTEENZA C SOGGETTO AGGREGATORE AL QUALE SI FARA' RICORSO PER L'ESPLETAMENTO DELLA PROCEDURA DI AFFIDAMENTO (11)	Acquisto aggiunto o variato a seguito di modifica programma (12)		
														Primo anno	Secondo anno	Costi su annualità successive	Totale (9)	Apporto di capitale privato (10)				
																		Importo			Tipologia	
														codice AUSA	denominazione							
032519027020220013	2022				no	Veneto	servizi	79952000-2	Eventi musicali turistici - grandi concerti		VILLOTTA LUCA	4	no	376.300,00	0,00	0,00	376.000,00	0,00	0,00	0000162359	COMUNE DI SAN MICHELE AL TAGLIAMENTO	
032519027020220014	2022				no	Veneto	servizi	79952000-2	Eventi di animazione turistica musicale Bibione - spettacoli diversi		VILLOTTA LUCA	4	no	80.300,00	80.000,00	0,00	160.000,00	0,00	0,00	0000162359	COMUNE DI SAN MICHELE AL TAGLIAMENTO	
032519027020220015	2022				si	Veneto	servizi	79952000-3	Eventi di animazione turistica musicale Bibione al Faro		VILLOTTA LUCA	4	no	75.300,00	75.000,00	0,00	150.000,00	0,00	0,00	0000162359	COMUNE DI SAN MICHELE AL TAGLIAMENTO	
032519027020220016	2022				si	Veneto	servizi	79952000-2	Servizi di trasporto barca-taxi X LAGOON		VILLOTTA LUCA	12	no	55.300,00	55.000,00	0,00	110.000,00	0,00	0,00	0000162359	COMUNE DI SAN MICHELE AL TAGLIAMENTO	
032519027020220017	2022				si	Veneto	servizi	63513000-8	Servizio informazione Accoglienza Turistica		VILLOTTA LUCA	26	no	110.457,00	120.498,00	30.125,00	261.080,00	0,00	0,00	0000162359	COMUNE DI SAN MICHELE AL TAGLIAMENTO	
032519027020220018	2022				si	Veneto	servizi	63513000-8	Gestione fano Bibione		VILLOTTA LUCA	12	no	50.300,00	50.000,00	0,00	100.000,00	0,00	0,00	0000162359	COMUNE DI SAN MICHELE AL TAGLIAMENTO	
032519027020220019	2022				si	Veneto	servizi	92622000-7	Eventi sportivi turistici - half marathon		VILLOTTA LUCA	6	no	73.200,00	73.200,00	0,00	146.400,00	0,00	0,00	0000162359	COMUNE DI SAN MICHELE AL TAGLIAMENTO	
032519027020220020	2022				si	Veneto	servizi	92622000-7	Eventi sportivi turistici - volleyball e paravolley		VILLOTTA LUCA	6	no	75.300,00	75.000,00	0,00	150.000,00	0,00	0,00	0000162359	COMUNE DI SAN MICHELE AL TAGLIAMENTO	
032519027020220021	2022				si	Veneto	servizi	92622000-7	Eventi sportivi turistici - football		VILLOTTA LUCA	6	no	50.300,00	50.000,00	0,00	100.000,00	0,00	0,00	0000162359	COMUNE DI SAN MICHELE AL TAGLIAMENTO	
032519027020220022	2022				si	Veneto	servizi	79940000-5	Servizio accerchiamento e riscossione CUP - Pubblicità		VILLOTTA LUCA	60	no	60.300,00	45.000,00	135.000,00	240.000,00	0,00	0,00	0000162359	COMUNE DI SAN MICHELE AL TAGLIAMENTO	
032519027020220023	2022				no	Veneto	servizi	66337000-1	Servizi assicurativi - RC-RCCTO		VILLOTTA LUCA	60	no	90.700,00	136.000,00	272.000,00	498.700,00	0,00	0,00	0000162359	COMUNE DI SAN MICHELE AL TAGLIAMENTO	
032519027020220024	2022				si	Veneto	servizi	66337000-5	Servizi assicurativi - ALL RISKS		VILLOTTA LUCA	60	no	30.300,00	45.000,00	90.000,00	165.000,00	0,00	0,00	0000162359	COMUNE DI SAN MICHELE AL TAGLIAMENTO	
032519027020220025	2022				si	Veneto	forniture	09134100-8	Carburante mezzi comunali		VILLOTTA LUCA	34	no	52.897,00	57.706,00	52.897,00	163.500,00	0,00	0,00	0000162359	COMUNE DI SAN MICHELE AL TAGLIAMENTO	
032519027020220026	2022				no	Veneto	servizi	65310000-9	Energia elettrica edifici comunali		VILLOTTA LUCA	24	no	230.300,00	230.000,00	0,00	460.000,00	0,00	0,00	0000162359	COMUNE DI SAN MICHELE AL TAGLIAMENTO	
032519027020220027	2022				si	Veneto	servizi	79417000-0	Incendio RSFP, medico completo, servizio visite		PLOZZER DOTT. SSA TAMARA	48	no	28.960,00	28.060,00	56.120,00	112.240,00	0,00	0,00	0000162359	COMUNE DI SAN MICHELE AL TAGLIAMENTO	
														2.586.224,00 (13)	1.728.459,00 (13)	1.646.042,00 (13)	5.960.735,00 (13)	0,00 (13)				

Il referente del programma  
GENTILINI BARBARA

ELENCO DEGLI ACQUISTI DEL PROGRAMMA

Codice Unico intervento CUI (1)	Annullata nella quale si prevede di dare avvio alla procedura di affidamento	Codice CUP (2)	Acquisto ricompreso nell'importo complessivo di un lavoro o di altra acquisizione presente in programmi di lavori, forniture e servizi	CUI lavoro o altra acquisizione nel cui importo complessivo l'acquisto è eventualmente ricompreso (3)	Lotto funzionale (4)	Ambito geografico di esecuzione dell'Acquisto	Settore CPV (5)	Descrizione dell'acquisto	Livello di priorità (6)	Responsabile del Procedimento (7)	Durata del contratto	L'acquisto è relativo a nuovo affidamento d contratto in essere (8)	STIMA DEI COSTI DELL'ACQUISTO					CENTRALE DI COMMITTEZZA C SOGGETTO AGGREGATORE AL QUALE SI FARA' RICORSO PER L'ESPLETAMENTO DELLA PROCEDURA DI AFFIDAMENTO (11)	Acquisto aggiunto o variato a seguito di modifica programma (12)		
													Primo anno	Secondo anno	Costi su annualità successive	Totale (9)	Importo			Tipologia	denominazione

Note

- (1) Codice CUI = sigla settore (F=forniture, S=servizi) + cf amministrazione + prima annualità del primo programma nel quale l'intervento è stato inserito + progressivo di 5 cifre della prima annualità del primo programma
- (2) Indica il CUP (Cfr. articolo 6 comma 4)
- (3) Compilare se nella colonna "Acquisto ricompreso nell'importo complessivo di un lavoro o di altra acquisizione presente in programmi di lavori, forniture e servizi" e se nella colonna "Codice CUP" non è stato riportato il CUP in quanto non presente
- (4) Indica se lotto funzionale secondo la definizione di cui all'art.3 comma 1 lettera a) del D.Lgs.50/2016
- (5) Relativa a CPV principali. Deve essere rispettata la coerenza, per le prime due cifre, con il settore: F= CPV 45 o 46; S= CPV > 46
- (6) Indica il livello di priorità di cui all'articolo 10 e 11
- (7) Responsabile del procedimento
- (8) Servizio o fornitore che presentano caratteri di regolarità o sono destinati ad essere rinnovati entro un determinato periodo
- (9) Importo complessivo al sensi dell'articolo 3, comma 6, ivi incluse le spese eventualmente già sostenute e con competenza di bilancio antecedente alla prima annualità
- (10) Riportare l'importo del capitale privato come quota parte dell'importo complessivo
- (11) Dati obbligatori per i soli acquisti ricompresi nella prima annualità (Cfr. articolo 8)
- (12) Indica se l'acquisto è stato aggiunto e è stato modificato a seguito di modifica in corso d'anno al sensi dell'art.7 commi 6 e 9. Tale campo, come la relativa nota e tabella, compaiono solo in caso di modifica del programma
- (13) La somma è calcolata al netto dell'importo degli acquisti ricompresi nell'importo complessivo di un lavoro o di altra acquisizione presente in programmazione di lavori, forniture e servizi

Tabella B.1

- 1. priorità massima
- 2. priorità media
- 3. priorità minima

Tabella B.1 bis

- 1. finanza di progetto
- 2. concessione di forniture e servizi
- 3. specializzazione
- 4. ricerca e sviluppo
- 5. localizzazione finanziaria
- 6. contratto di disponibilità
- 9. altro

Tabella B.2

- 1. modifica ex art.7 comma 9 lettera b)
- 2. modifica ex art.7 comma 9 lettera c)
- 3. modifica ex art.7 comma 9 lettera d)
- 4. modifica ex art.7 comma 9 lettera e)
- 5. modifica ex art.7 comma 9

Tabella B.2 bis

- 1. no
- 2. si
- 3. CUI non ancora attribuito
- 4. si, interventi o acquisti diversi

## PIANO TRIENNALE RAZIONALIZZAZIONE SPESE FUNZIONAMENTO

I vincoli di spesa previsti dall'articolo 2, comma 594, della legge 24 dicembre 2007, n. 244 sono stati abrogati dall'art. 57, comma 2, del decreto-legge 26 ottobre 2019, n.124 (decreto fiscale), convertito con legge di conversione 19 dicembre 2019, n. 157. La lettera e), del comma 2, dell'art. 57 ha abrogato l'obbligo di adozione del Piano triennale di razionalizzazione delle dotazioni strumentali, di cui all'art. 2, comma 594, della legge n. 244/2007. Tale piano individuava misure finalizzate alla razionalizzazione dell'utilizzo delle dotazioni strumentali, anche informatiche, delle autovetture di servizio, dei beni immobili ad uso abitativo o di servizio, con esclusione dei beni infrastrutturali. Su tale documento l'organo di revisione era obbligato, se approvato distintamente dal DUP, a rilasciare un parere in quanto strumento di programmazione economico-finanziaria come disposto dall'art. 239, comma 1, lettera b) punto 1 del TUEL.

Va comunque precisato che il Comune ha già adottato idonee misure di razionalizzazione della spesa tenuto conto della necessità di garantire un adeguato livello di servizi da erogati, anche in considerazione dei rilevanti flussi turistici che interessano il territorio.

Si ritiene comunque utile, a fini conoscitivi, rappresentare la situazione delle dotazioni strumentali dell'ente.

## **Dotazioni strumentali**

### ***Telefonia***

#### **Telefonia Fissa**

L'Ente ha cessato il 15.11.2018 l'utenza della delegazione di Cesarolo e al 31.03.2019 sono cessate una utenza per servizi generali, una utenza delle scuole elementari ed il servizio numero verde.

Il 30.09.2019 il Comune ha aderito alla Convenzione per la fornitura di servizi di telefonia fissa in favore delle Pubbliche Amministrazioni Consip/Fastweb "Telefonia fissa 5".

Il passaggio delle utenze a Fastweb, iniziato in data 08.11.2019 si è completato nel corso dei primi mesi del 2020.

Si dispone di n. 23 utenze così ripartite:

- n. 5 utenze per servizi generali;
- n. 3 utenza per servizi polizia locale;
- n. 1 utenza per scuola materna;
- n. 4 utenze per scuole elementari;
- n. 4 utenze per scuole medie;
- n. 2 utenze per Istituto Comprensivo;
- n. 1 utenza per palestra;
- n. 2 utenze per Biblioteca;
- n. 1 utenza per Servizio Protezione Civile.

## Telefonia Mobile

Il Comune di San Michele al Tagliamento ha aderito alla Convenzione Consip “Telefonia Mobile 8” il 02.07.2021, attiva solo dal 28.09.2021 e ancora in fase di perfezionamento, per i seguenti soggetti o servizi.

### POLIZIA LOCALE

IN ADESIONE A CONSIP	SMARTPHONE IN DOTAZIONE
20 SIM DATI	3
5 SIM VOCE+DATI	
RICARICABILI	
2 SIM	

### PROTEZIONE CIVILE

IN ADESIONE A CONSIP
1 SIM DATI + VOCE

### SETTORE AMMINISTRATIVO

IN ADESIONE A CONSIP	SMARTPHONE IN DOTAZIONE
1 SIM VOCE + DATI ASSISTENTI SOCIALI	
1 SIM VOCE + DATI MESSI	1
1 SIM VOCE + DATI STATO CIVILE	1
RICARICABILI	SMARTPHONE IN DOTAZIONE
1 SIM ELETTORALE	1

### SETTORE ECONOMICO FINANZIARIO

IN ADESIONE A CONSIP	SMARTPHONE IN DOTAZIONE
1 SIM VOCE + DATI BIBLIOTECA	1
1 SIM VOCE + DATI COMMERCIO	1
1 SIM VOCE + DATI ECONOMATO/CED PER PORTALE	2 (di cui 1 recuperato ex comandante)

### SETTORE SAMMS

IN ADESIONE A CONSIP	SMARTPHONE IN DOTAZIONE
1 SIM DATI GPS	
13 SIM VOCE+ DATI AMBIENTE, SAMSS, OPERAI	13
1 SIM DATI ARCHIVIO URBANISTICA	
2 SIM DATI ANTINCENDIO SCUOLE	

### SETTORE LL.PP.

IN ADESIONE A CONSIP	SMARTPHONE IN DOTAZIONE
5 SIM VOCE + DATI	4
RICARICABILI	
3 SIM DATI: FARO, FONTANE	

### SINDACO

IN ADESIONE A CONSIP	SMARTPHONE IN DOTAZIONE
1 SIM VOCE + DATI	1
1 SIM DATI	SAPONETTA
RICARICABILI	
1 SIM DATI	

E' prevista inoltre l'attivazione di:

- n. 4 sim dati per pannelli informativi (sostitutive di quelle esistenti)
- n. 3 sim dati + voce per 1 per operai, 1 per assistenti sociali
- n. 1 sim dati + voce per dirigente settore economico finanziario
- n. 2 smartphone in noleggio (dirigente settore economico finanziario e dirigente settore LL.PP.)



***Rete dati: (parte non rientrante nelle spese di telefonia)***

Per il triennio 2021-2023 si prevede un potenziamento dei sistemi di video-sorveglianza con un conseguente incremento della spesa corrente dovuta all'utilizzo di connessioni a banda larga.

Si prevede altresì di potenziare le dotazioni informatiche dotando gli agenti della Polizia Locale di ulteriori tablet per la rilevazione e verbalizzazione delle contravvenzioni.

***Prodotti consumabili***

Tenuto conto del processo di digitalizzazione e dematerializzazione in corso si prevede una graduale riduzione dell'utilizzo delle stampanti e conseguentemente una corrispondente riduzione nella spesa dei consumabili.

Si prevede di incrementare l'utilizzo di stampanti multi-funzione di rete riducendo la diffusione delle stampanti d'ufficio.

***Attrezzature informatiche delle stazioni di lavoro***

Per il triennio 2021-2023 si prevede di continuare il processo di rinnovamento tecnologico delle postazioni di lavoro e di consolidamento dell'infrastruttura dei server/storage, nell'ottica di un sostanziale potenziamento dell'infrastruttura di rete, al fine di avviare una nuova fase di migrazione degli stessi sul Cloud:

- Acquisto di licenze per nuovi software gestionali richiesti anche dai nuovi adempimenti normativi;
- Migrazione delle macchine virtuali attualmente presenti nella piattaforma iperconvergente su una nuova piattaforma maggiormente performante e più affidabile (attivazione di nuove procedure di Disaster Recovery);
- Acquisto di un nuovo server e di licenze software per il nuovo sistema di virtualizzazione (VMware) e per le procedure di backup e Disaster Recovery (Veeam), previa segnalazione all'AgID;
- Aggiornamento delle attrezzature hardware (UPS, monitor LCD, stampanti laser B/N) per il potenziamento delle postazioni esistenti o per l'allestimento di nuove e per la sostituzione di quelle obsolete o malfunzionanti;
- Potenziamento delle attività di "Lavoro Agile" per i dipendenti: fornitura e configurazione di PC Portatili e Desktop e di correlati dispositivi per la comunicazione multimediale (casse audio, cuffie/ microfoni, webcam).

Si prevede inoltre un continuo aggiornamento delle dotazioni informatiche e strumentali della Polizia Locale al fine di garantire la massima efficienza del servizio.

## ATTREZZATURE HARDWARE IN SERVIZIO ATTIVO GESTITE DAL CED PRESSO LE SEDI COMUNALI

(esclusi IAT e sistemi videosorveglianza/lettura targhe)

Dati aggiornati al 10/12/2021

DESCRIZIONE TIPOLOGIA	QUANTITA'	NOTE
Armadio certificato per protezione dati:	2	N. 1 (SMT) + 1 (Cassetta di sicurezza - Tesoreria di Bibione) = 2
Climatizzatori:	3	N. 2 (Sala CED) + 1 (Delegazione Bibione) = 3
Fotocopiatrici:	9	N. 2 (PL Bibione) + 1 (Biblioteca) + 5 (SMT) = 9
Fax (laser/multifunzione) fisici:	6	N. 3 (SMT) + 3 (Delegazione Bibione) = 6
Plotter (A0):	1	N. 1 (SMT)
Stampanti (laser ed inkjet, trasferimento termico):	73	N. 67 (laser, tutte le sedi) + 4 (Zebra - Protocollo) + 2 (Brother TT)= 73
Distruggidocumenti:	10	N. 6 (piccoli) + 4 (grandi) = 10
Videoproiettori:	3	N. 3 (1 SMT + 1 PL + 1 Protezione Civile)
Sistema di proiezione LEDWall:	1	N. 1 (SMT)
Postazioni desktop (PC dotato di unità centrale, tastiera, mouse e monitor) + PC Portatili	180	PC Desktop n. 120: n. 112 SMT (fisici connessi in LAN) + 2 (virtualizzati in LAN) + 4 (fisici, Angolo Ambrosio) + 1 (fisico connesso ad Internet - Protezione Civile) + 1 (fisico - connesso in LAN Officina comunale). PC Portatili n. 60 (distribuiti su tutte le sedi ed ai dipendenti per smart working). Totale n. 180 postazioni
Monitor LCD	135	N. 120 (tutte le sedi; diverse postazioni hanno un doppio monitor): 24": prevalenti, 27": restanti unità, 19": sole n. 5 unità.
UPS per postazioni	116	N. 116 (tutte le sedi comunali)
Tablet	16	N. 16 (Polizia Locale)
Linea dati SPC (router)	1	N. 1 (SMT - Regione Veneto - OverNetwork)
Linee dati Internet + router VDSL + router ADSL	11	1 (SMT, EVDSL) + 1 (Biblioteca, VDSL) + 1 (Protezione Civile, VDSL) + 2 (n. 2 Polizia Locale - Delegazione Bibione, VDSL) + 5 (Plessi scolastici E/VDSL, solo San Giorgio con ADSL) + 1 (Sede Istituto Comprensivo, VDSL) = 11
Linea dati Internet + router SHDSL	1	N. 1 (SMT - Veritas/ASVO)
Linee dati HiperLAN (wireless)+ router	1	N. 1 (Plesso scolastico di Cesarolo in condivisione Primaria/Secondaria)
Borchie telefoniche digitali per centralini	6	N. 1 (SMT - Flusso primario) + 3 (Delegazione Bibione) + 2 (Sede Istituto Comprensivo) = 6
Access Point WiFi	18	N. 2 (Plessi scolastici Cesarolo) + 5 (PL Bibione) + 1 (Protezione Civile) + 8 (Angolo Ambrosio) + 2 (SMT) = 18
Apparati switch LAN dipartimentali	12	N. 4 (SMT) + 4 (Angolo Ambrosio) + 4 (Delegazione Bibione: 1 router + 3 switch) = 12
Apparati transceiver (esterni ed interni) per connessioni in fibra ottica	12	N. 12 (SMT, Angolo Ambrosio, vecchia Biblioteca)
Apparati telefonici centralizzati (centralini):	3	N. 1 (SMT) + 1 (Delegazione Bibione) + 1 (Sede Istituto Comprensivo) = 3
Terminali telefonici (digitali + cordless IP + analogici, esclusi fax):	134	N. 106 (SMT + Angolo Ambrosio) + 1 (Officina comunale, analogico) + 1 (Protezione Civile, analogico) + 26 (Delegazione Bibione) = 134
Timbratori ed Apriporta per personale dipendente	7	N. 3 (SMT: 2 timbratori + 1 apriporta + 1 (Officina Comunale) + 3 (Delegazione Bibione: 1 timbratore + 2 apriporta) = 7
Server (fisici e virtuali):	37	N. 8 (fisici, SMT) + 1 (fisico, Angolo Ambrosio), 16 (virtuali, SMT) + 4 (fisici, Delegazione Bibione) + 8 (virtuali, Delegazione Bibione) = 37
Apparati di rete per SAN	1	N. 1 (KVM - SMT)
Apparati di backup centralizzato	2	N. 1 (LTO8, SMT) + 1 (LTO6, Delegazione Bibione) = 2
UPS per server ed apparati di rete	4	N. 1 (SMT) + 1 (Angolo Ambrosio) + 2 (Delegazione Bibione) = 4
Scanner (A4/A3)	7	N. 5 (A4 piani con ADF - SMT) + 1 (A3 piano con ADF - SMT) + 1 (piano con ADF - Bibione) = 7
WebCam	9	N.9 (SMT)
Microfoni	4	N. 4 (SMT)
Registratore/Convertitore audio MP3	2	N. 2 (SMT)

## SOFTWARE GESTIONALI ED APPLICATIVI IN SERVIZIO ATTIVO GESTITI DAL CED

(esclusi IAT ed alcuni sistemi videosorveglianza/lettura targhe)

Dati aggiornati al 10/12/2021

Area Servizi Demografici	Area Contabilità Finanziaria	Area Tributi
<ul style="list-style-type: none"> <li>- AscotWeb Servizi Demografici (Insiel R.V./GPI)</li> <li>- AscotWeb Stato Civile (Insiel R.V./GPI)</li> <li>- AscotWeb XML-SAIA, Stampe grafiche, Atti in Bianco, CIE (GPI)</li> <li>- SIPAL Risultati Elettorali (SCP)</li> <li>- Visure Angagrafiche per Enti Correnti/Storiche (GPI)</li> <li>- OPUS - Archivio ottico dei cartellini anagrafici (CD-Progetti)</li> <li>- TeleLeva - Elenco delle liste di leva (Esercito Italiano)</li> <li>- Casellario Giudiziario - Comunicazione decessi (Engineering)</li> <li>- Vista ECM (GPI)</li> </ul>	<ul style="list-style-type: none"> <li>- AscotWeb Contabilità Finanziaria (Insiel R.V./GPI)</li> <li>- AscotWeb Contabilità Economato (Insiel R.V./GPI)</li> <li>- WebService Fattura Elettronica (GPI)</li> <li>- Civilia Fatturazione Elettronica - Portale (Dedagroup)</li> <li>- Fatturazione Elettronica - WebServices (Dedagroup)</li> <li>- Gestione Bilancio di previsione e Rendiconto e certificazioni (Gesint)</li> <li>- Babylon - Gestione Inventario e Patrimonio (GIES)</li> <li>- Uniopi-Siope+ - Gestione ordinativi (Unimatica)</li> </ul>	<ul style="list-style-type: none"> <li>- AscotWeb Tributi - Tassa dei rifiuti (Insiel R.V./GPI)</li> <li>- Civilia Next IMU (Dedagroup)</li> <li>- Civilia Open ICI/IMU/TASI/Catasto UI (Dedagroup, sola consultazione)</li> <li>- DDoc - Documentale Tributi (Dedagroup, sola consultazione)</li> <li>- Catasto 2000 - Dati catastali censuari (Agenzia del Territorio)</li> <li>- Rendicontazione F24 (Advanced Systems)</li> <li>- Visualizzazione forniture catastali (Agenzia delle Entrate). Sostituisce "Catasto 2000"</li> </ul>
<p style="text-align: center;"><b>Area Segreteria - Turismo</b></p> <ul style="list-style-type: none"> <li>- Caselle PEC (Regione Veneto - Aruba)</li> <li>- Folium - Protocollo (Dedagroup)</li> <li>- Alfresco - Documentale protocollo (Dedagroup)</li> <li>- Office Web - Atti deliberativi (GPI)</li> <li>- Albo Pretorio OnLine (GPI)</li> <li>- FlexCMP - CMS del portale web istituzionale (Dedagroup)</li> <li>- Amministrazione Trasparente / AVCP (Dedagroup)</li> <li>- Portale JDOC per la conservazione a norma dei documenti informatici (EnerJ)</li> <li>- Dike - Firma e marcatura documenti informatici (Infocert)</li> <li>- ArubaSign Firma e marcatura documenti informatici (Aruba)</li> <li>- Gestione/Pubblicazione sui pannelli LED informativi (Colorlight Cloud – Portale Web)</li> </ul>	<p style="text-align: center;"><b>Area SUAP - Attività Produttive:</b></p> <ul style="list-style-type: none"> <li>- Impresainungiorno.gov.it - SUAP (Infocamere)</li> <li>- Lizard GAP - Gestione Attività Produttive degli Enti Locali (Regione Veneto)</li> </ul>	<p style="text-align: center;"><b>Area Gestione Risorse Umane:</b></p> <ul style="list-style-type: none"> <li>- StartWeb, Time&amp;Work, TermTalk, Check&amp;In - Gestione impianti di rilevazione presenze, gestione presenze e controllo accessi (EuroTime)</li> <li>- StartWeb, cartellino dipendenti (EuroTime)</li> <li>- Eureka! Anagrafica giuridica ed economica del Personale (Cedepp)</li> <li>- Cedolini Web - Portale consultazione cedolini e documenti personali (Cedepp)</li> <li>- Pensioni S7 Euro (INPS - INPDAP)</li> <li>- Valutazione corsi del personale (CED)</li> </ul>
<p style="text-align: center;"><b>Area Polizia Locale</b></p> <ul style="list-style-type: none"> <li>- Concilia con vari moduli (Maggioli)</li> <li>- Avigilon Control Center (Avigilon)</li> <li>- DWG TrueView, DesignReview - Visualizzatori disegni DWG, DXF, DWF (Autodesk)</li> <li>- AutoCAD LT - Varie versioni (Autodesk)</li> <li>- Axon Commander bodycam (Axon)</li> <li>- Centrale Operativa di Comando (Sismic)</li> </ul>	<p style="text-align: center;"><b>Area Uso ed Assetto del Territorio:</b></p> <ul style="list-style-type: none"> <li>- Visualizzazione forniture catastali (Agenzia delle Entrate). Sostituisce "Catasto 2000"</li> <li>- Impresainungiorno.gov.it - SUAP (Infocamere)</li> <li>- GPE - Gestione Pratiche Edilizie, Abusi Edilizi, Pubblicazione Pratiche On Line (Regione Veneto)</li> <li>- Geomedia RVE - GIS (Regione Veneto)</li> <li>- DWG TrueView, DesignReview - Visualizzatori disegni DWG, DXF, DWF (Autodesk)</li> <li>- AutoCAD LT - Varie versioni (Autodesk)</li> </ul>	<p style="text-align: center;"><b>Area Lavori Pubblici, Patrimonio, Ambiente, Gare e Contratti, Squadra Operai</b></p> <ul style="list-style-type: none"> <li>- REM - Gestione Patrimonio immobiliare per locazioni attive (Proveco, sola consultazione)</li> <li>- Opera - Preventivazione, computi metrici e contabilità lavori (SierraSoft)</li> <li>- DWG TrueView, DesignReview - Visualizzatori disegni DWG, DXF, DWF (Autodesk)</li> <li>- AutoCAD LT - Varie versioni (Autodesk)</li> <li>- AutoCAD 3D Map (Autodesk)</li> <li>- Portale E.R.P. (Regione Veneto)</li> <li>- Blumatica Corrispettivi OP (Blumatica)</li> <li>- Visualizzazione forniture catastali (Agenzia delle Entrate). Sostituisce "Catasto 2000"</li> <li>- Trimble RealWorks (Trimble)</li> </ul>

<b>Area Sistemi Informativi ed Informatici</b>		
- PIG - Portale Intranet di Groupware e Posta elettronica (Nucleus)	- Guardian Proxy - Protezione e filtri navigazione Internet (Nucleus)	- Oracle Database Standard Edition One (Oracle Italia)
- Gestione account e profili - Gestione LDAP utenti (Nucleus)	- Squid proxy - Protezione e filtri navigazione Internet (CED)	- NodeWeaver - Gestione piattaforma iperconvergente (ConsulPartner)
- Samba - Gestione File Server (CED)	- OCS Inventory - Portale gestione inventario postazioni informatiche (CED)	- VMware EXsi - Gestione piattaforma di virtualizzazione (CED)
- Iptables Netfilter Firewall (CED)	- F-Secure Policy Manager - Gestione antivirus postazioni e server (F-Secure)	- Bacula - Gestione centralizzata backup server su supporti LTO3/LTO6 (CED)
- MRTG - Monitoraggio rete LAN/WAN, temperature, tensioni presso Sala CED (CED)	Greenbone Security Manager (OpenVAS)	- Yeastar S300/S100 - Gestione centralini Sede municipale e Delegazione di Bibione (Artel)

**STATISTICHE RELATIVE ALLA QUANTITÀ DI DATI GESTITI DAL CED**  
**Dati compresi dei server principali dell'Ente riversati tramite backup su nastri LTOx)**

Totali (dati aggiornati al 04/12/2021): 10.333,88 GB compresi (ovvero 10,09 TB compresi) relativi a 10.804.114 files (ad es. ogni documento ed ogni e-mail è un file):

<b>SERVER</b>	<b>DIMENSIONE DATI</b>	<b>NUMERO FILES</b>
File Server SMT	5,73 TB	(3.753.271 files)
Application Server 3 SMT	52,09 GB	(92.513 files)
Application Server 4 SMT	7,96 GB	(33.672 files)
Gateway SMT	0,11 GB	(3.018 files)
Inventario HW/HW SMT	0,05 GB	(2.458 files)
Groupware – PIG SMT	1,38 TB	(2.937.572 files)
Database principali SMT	214,56 GB	(2.505 files)
Protocollo/Documentale SMT	407,86 GB	(1.701.643 files)
AscotWeb/AdWeb SMT	692,21 GB	(820.905 files)
File Server Bibione	1,44 TB	(871.192 files)
Application Server Bibione	409,01 GB	(580.965 files)
Gateway Bibione	22 MB	(4.400 files)

## Consistenza parco mezzi

ELENCO MEZZI IN DOTAZIONE						
NR.	AUTOVETTURE	TARGA	CAPITOLO	DATA 1^ IMM.	ALIMENT.	CENTRO DI COSTO
1	Fiat Panda	CR222RH	58/5	21/12/2004	Benzina	Sevizi generali
2	Fiat Panda	CR223RH	58/5	21/12/2004	Benzina	Sevizi generali
3	Fiat Punto	GE168AT (a seguito di rottamazione del mezzo CD676SV)	58/5	09/04/2021	Benzina	Sevizi generali
4	Fiat Panda	EA003ZV	58/5	28/06/2010	Benzina	Sevizi generali
5	Fiat Punto	CM810PZ	228/5	09/03/2004	Benzina	Polizia Locale
6	Fiat Brava	BJ168NY	228/5	14/03/2000	Gasolio	Polizia Locale
7	Fiat Stilo	CF496PG	228/5	27/02/2003	Benzina	Polizia Locale
8	Mazda 6	YA614AC	228/5	24/06/2004	Benzina	Polizia Locale
9	Hyundai Terracan	YA613AC	228/5	05/05/2005	Gasolio	Polizia Locale
10	Mazda 6	YA676AC	228/5	20/03/2009	Benzina	Polizia Locale
11	Mazda 6	YA677AC	228/5	20/03/2009	Benzina	Polizia Locale
12	Mazda 6	YA678AC	228/5	20/03/2009	Benzina	Polizia Locale
13	Renault Clio	DM422NB	228/5	30/01/2008	Gasolio	Polizia Locale
14	Ford S-Max Plus 2.0	DL296HJ	228/5	11/01/2008	Gasolio	Polizia Locale
15	Citroen Jumper	ES273XN	483/2	29/11/2013	Gasolio	Prot. Civile
16	Land Rover +gancio traino ( <u>***ex autopromiscui</u> )	ZA981HF	483/2	16/04/1996	Gasolio	Prot. Civile
17	Fiat panda	EY065WC	85/5	11/03/2015		Servizi Tecnici
18	Autovettura Subaru Forester	GE086LF	228/5	08/06/2021		Polizia Locale
19	Autovettura	GF293XA	228/5	20/07/2021		Polizia Locale
NR.	AUTOCARRI	TARGA		DATA 1^ IMM.	ALIMENT.	
20	Fiat panda	BN377PB	85/5	23/01/2001	Gasolio	Servizi Tecnici
21	Mercedes 412 DT con gru	AT186LA	85/5	19/11/1997	Gasolio	Servizi Tecnici
22	Madza + Rimorchio	CR738SV	483/13	28/02/2005	Gasolio	Prot. Civile
23	Iveco 35	CJ412PY	698/6	30/03/2004	Gasolio	Servizi Tecnici
24	Piaggio Porter	EA523MK	698/6	12/01/2011	Gasolio	Servizi Tecnici
25	Iveco 65C/600/E4	DK913DK	698/6			Servizi Tecnici
26	Fiat Doblò	FW311EA		19/03/2019	Gasolio	Servizi Tecnici
27	Fiat Doblò	FW316EA		19/03/2019	Gasolio	Servizi Tecnici
28	Fiat Doblò	FW313EA		19/03/2019	Gasolio	Servizi Tecnici
29	Fiat Doblò	FW312EA		19/03/2019	Gasolio	Servizi Tecnici
30	Fiat Ducato	FW556BZ			Gasolio	Servizi Tecnici
31	Fiat Ducatop	FW711BZ		10/05/2019	Gasolio	Servizi Tecnici
32	Citroen Nuova C3 Puretech	FX837WK		27/06/2019	Gasolio	Servizi Tecnici
33	Citroen Nuova C3 Puretech	FX839WK		27/06/2019	Gasolio	Servizi Tecnici
NR.	AUTOBUS	TARGA		DATA 1^ IMM.	ALIMENT.	
34	Mercedes	CD585SX	348/5	15/01/2003	Gasolio	Servizi Scolastici
35	Iveco Cacciamali	CF544JC	348/5	12/11/2003	Gasolio	Servizi Scolastici
36	Iveco Cacciamali	EP482XC	348/5	11/08/2003	Gasolio	Servizi Scolastici

NR.	VEICOLI PER USO SPECIALE	TARGA		DATA 1^ IMM.	ALIMENT.	
37	Mazda 6	YA615AC	228/5	16/11/2005	Gasolio	Polizia Locale
38	Fiat Doblò Clear View	FK545BC		27.07.2017	Gasolio	Servizi Sociali
39	Nissan NT400	FT975AZ		20/03/2019	Gasolio	Servizi Tecnici
NR.	RIMORCHI	TARGA		DATA 1^ IMM.	ALIMENT.	
40	Turatello	PD033978	483/13	10/11/1995	=	Prot. Civile
41	Sacar	VE029128	483/13	05/09/1996	=	Prot. Civile
42	Sacar	XA279MP	483/13	17/10/2004	=	Prot. Civile
43	Gepa Car	AB22799	483/13	13/02/2001	=	Prot. Civile
44	Umbra	AC74665	483/13	07/10/2004	=	Prot. Civile
NR.	MOTOCICLI - CICLOMOTORI	TARGA / TELAIO		DATA 1^ IMM.	ALIMENT.	
45	Suzuki sixteen	DX71627	228/5	17/04/2012	Benzina	Polizia Locale
46	Triumph Tiger	YA02756	228/5	18/04/2012	Benzina	Polizia Locale
47	Suzuki	YA02755	228/5	18/04/2012	Benzina	Polizia Locale
48	Triumph Tiger	YA02754	228/5	18/04/2012	Benzina	Polizia Locale
49	Kwangyang	DR79139	228/5	04/06/2013	Benzina	Polizia Locale
50	Kwangyang	DR79140	228/5	04/06/2013	Benzina	Polizia Locale
51	Suzuki DL650	YA02795	228/5	09/05/2018	Benzina	Polizia Locale
NR.	MOTORE MARINO	MATRICOLA		DATA 1^ IMM.	ALIMENT.	
52	Mariner Outboards	MATR 9907808	483/13	27/03/1996	Benzina	Prot. Civile
53	Johnson	MATR 17026092	483/13	20/07/2004	Benzina	Prot. Civile
NR.	MACCHINE OPERATRICI	TARGA		DATA 1^ IMM.	ALIMENT.	
54	John Deere - Tosaerba	AKY516	698/6	16/09/2019	Benzina	Servizi Tecnici
55	Fiat Hitachi - Escavatore	ACH272	813/5	15/09/2011	Benzina	Servizi Tecnici
56	John Deere	AJR621	698/6	17/10/2013	Gasolio	Servizi Tecnici
NR.	MACCHINE AGRICOLE	TARGA		DATA 1^ IMM.	ALIMENT.	
57	Trattrice agricola Hurlimann con attrezzatura sgombraneve	VE035967	698/6	17/11/2003	Gasolio	Servizi Tecnici
58	Case Quantum 95	BK044B	698/6	19/03/2012	Gasolio	Servizi Tecnici

## **Rinnovo parco mezzi**

Nel corso del triennio 2022-2024 verrà valutata la dismissione di veicoli non più efficienti, che riguarderanno in particolare il parco mezzi della Polizia Locale.

### ***Spesa di gestione parco veicoli***

La spesa per la gestione/manutenzione del parco esistente è piuttosto rigida in quanto condizionata da elementi fissi non correlati con l'intensità di utilizzo dei mezzi (tasse di proprietà, assicurazione, revisioni). La spesa variabile è legata ad interventi di riparazione e manutenzione delle autovetture risulta difficilmente contraibile dovendo garantire comunque il buon funzionamento e la rispondenza alle norme del codice della strada delle autovetture.

Viene confermata la spesa per i carburanti, tenuto conto della non governabilità dei prezzi (che dipendono dalle dinamiche di mercato) e del parziale rinnovo del parco veicoli.

## **Beni immobili**

### ***Locazioni passive, depositi e immobili ad uso di servizio***

Il Comune di San Michele al Tagliamento non sostiene spese per locazioni passive.

## Immobili ad uso abitativo

Il patrimonio pubblico è costituito in massima parte da alloggi di edilizia residenziale (in prevalenza ERP).

### EDIFICI ABITATIVI

Numero contratto (1)	Data cessazione (2)	Cod. alloggio (3)	Via	N. civico
Atti non a Rep. 30/2006		1	Via SCUOLE	1
VUOTO	15/08/2002	2	Via SCUOLE	2
VUOTO	03/08/2013	40	VIA 24 MAGGIO	40
464/2002'		42	VIA 24 MAGGIO	42
VUOTO	13/08/2013	44A	VIA 24 MAGGIO	44A
4796/1999'		44B	VIA 24 MAGGIO	44B
Atti non a Rep. 63/2005		46	VIA 24 MAGGIO	46
VUOTO	03/06/2007	48	VIA 24 MAGGIO	48
VUOTO	30/06/2016	50A	VIA 24 MAGGIO	50A
VUOTO	26/01/2005	50B	VIA 24 MAGGIO	50B
subentrato alla moglie		A4	VIA AGNOLINA	4
Atti non a Rep. 87/2003		DB2	VIA DON BOSCO	2
VUOTO	14/01/2011	DB4	VIA DON BOSCO	4
Atti non a Rep. 39/2003		T1A	VIA DEL TIGLIO	1A
45/2007		T1B	VIA DEL TIGLIO	1B
Rep. 4520 del 17.05.2018		T1C	VIA DEL TIGLIO	1C
Atti non a Rep. 38/2003		T1D	VIA DEL TIGLIO	1D
Atti non a Rep. 6/2005		T7A	VIA DEL TIGLIO	7A
Atti non a Rep. 41/2003		T7B	VIA DEL TIGLIO	7B
Atti non a Rep. 84/2009		T7C	VIA DEL TIGLIO	7C
Rep. 4345 del 25.03.2013		T7D	VIA DEL TIGLIO	7D
Rep. 4328 del 27.08.2012		CP1	CORSO DEL POPOLO	1
VUOTO	31/01/2014	CP3A	CORSO DEL POPOLO	3A
VUOTO	04/04/2016	CP2	CORSO DEL POPOLO	2
342/2002'		CP6	CORSO DEL POPOLO	6
VUOTO	01/01/2017	CA2	VIA CANAL	2
Atti non a Rep. 25/2003		CA4	VIA CANAL	4
n. 20 del 18.12.2002		CA6	VIA CANAL	6
Atti non a Rep. 19/2002		CA8	VIA CANAL	8
Rep. 4570 del 19.10.2020		CA10	VIA CANAL	10
Atti non a Rep. 18/2002		CA12	VIA CANAL	12
VUOTO	12/04/2016	CA14	VIA CANAL	14
Atti non a Rep. 76/2009		CO2A	VIA COMUGNE	2A
Atti non a Rep. 27/2003		CO2B	VIA COMUGNE	2B
Atti non a Rep. 26/2003		CO2C	VIA COMUGNE	2C
Rep. 4358 del 10.10.2013		CO2D	VIA COMUGNE	2D
Atti non a Rep. 98/2009		DA23A	VIA D. ALIGHIERI	23A
Atti non a Rep. 51/2009		DA23B	VIA D. ALIGHIERI	23B
Atti non a Rep. 89/2009		DA23C	VIA D. ALIGHIERI	23C
Atti non a Rep. 4/2010		DA23D	VIA D. ALIGHIERI	23D
Rep. 4311 del 1.03.2012		MAZZ2	VIA MAZZINI	2
VUOTO	20/11/2019	MAZZ4	VIA MAZZINI	4
Atti non a Rep. 48/2009		MAZZ6	VIA MAZZINI	6
VUOTO	02/03/2020	MAZZ8	VIA MAZZINI	8
VUOTO	29/12/2017	MAZZ10	VIA MAZZINI	10
Rep. 4356 del 16.9.2013		MAZ12	VIA MAZZINI	12
assegnato in attesa di contratto		MAZ14	VIA MAZZINI	14
Atti non a Rep. 50/2009		MAZ16	VIA MAZZINI	16
Atti non a Rep. 23/2004		MAZ18	VIA MAZZINI	18
VUOTO	19/05/2020	MAZ20	VIA MAZZINI	20
Atti non a Rep. 37/2003		MAZ22	VIA MAZZINI	22
Atti non a Rep. 47/2003		R3302	VIA DELLA REPUBBLICA	33/2
Rep. 4305 del 17.1.2012		R3303	VIA DELLA REPUBBLICA	33/3



Numero contratto (1)	Data cessazione (2)	Cod. alloggio (3)	Via	N. civico
Atti non a Rep. 66/2003		R2103	VIA DELLA REPUBBLICA	21/3
VUOTO	23/12/2011	REP23	VIA DELLA REPUBBLICA	23
Atti non a Rep. 58/2003		REP25	VIA DELLA REPUBBLICA	25
Rep 4314 del 15.03.2013		REP27	VIA DELLA REPUBBLICA	27
Atti non a Rep. 65/2003		REP29	VIA DELLA REPUBBLICA	29
Rep. 4473 del 9.11.2016		REP31	VIA DELLA REPUBBLICA	31
		DEA1	VIA E. DE AMICIS	1
4802/1999'		DEA3	VIA E. DE AMICIS	3
		DEA5	VIA E. DE AMICIS	5
Rep. n. 4335 del 2.10.2012		DEA7	VIA E. DE AMICIS	7
Atti non a Rep. 83/2009		DEA9	VIA E. DE AMICIS	9
6520/2001'		RIC3	VIA RICOSTRUZIONE	3
4812/1999'		RIC12	VIA RICOSTRUZIONE	12
VUOTO	02/05/2016	RIC24	VIA RICOSTRUZIONE	24
1157/1998'		RIC28	VIA RICOSTRUZIONE	28
4815/1999'		PIA12	VIA PIAVE	12
Rep. n. 4274 del 1.04.2011		PIA14	VIA PIAVE	14
VUOTO	31/12/2019	PIA16	VIA PIAVE	16
2155/2000'		DAL7	VIA DANTE ALIGHIERI	7
VUOTO	31/12/2015	DAL9	VIA DANTE ALIGHIERI	9
Atti non a Rep. 38/2004		DAL11	VIA DANTE ALIGHIERI	11
267/2002'		DAL15	VIA DANTE ALIGHIERI	15
Atti non a Rep. 97/2009		CO77A	VIA CONCILIAZIONE	77A
Atti non a Rep. 32/2005		CO77B	VIA CONCILIAZIONE	77B
Rep. n. 4304 del 16.01.2012		CO77C	VIA CONCILIAZIONE	77C
VUOTO	28/06/2018	CO77D	VIA CONCILIAZIONE	77D
Atti non a Rep. 30/2010		CO77E	VIA CONCILIAZIONE	77E
Atti non a Rep. 68/2003		CO77F	VIA CONCILIAZIONE	77F
VUOTO	05/04/2008	MATT8	VIA MATTEOTTI	8
4850/1999'		MAT28	VIA MATTEOTTI	28
2463/2001		MAT30	VIA MATTEOTTI	30
Atti non a Rep. 94/2009		MAT32	VIA MATTEOTTI	32
VUOTO	15/12/2010	MAT34	VIA MATTEOTTI	34
4842/1999'		MAT36	VIA MATTEOTTI	36
Atti non a Rep. 66/2005		MAT38	VIA MATTEOTTI	38
4852/1999'		MAT46	VIA MATTEOTTI	46
4851/1999'		MAT48	VIA MATTEOTTI	48
VUOTO	07/08/2017	MAT52	VIA MATTEOTTI	52
4855/1999'		MAT54	VIA MATTEOTTI	54
VUOTO	10/05/2010	MAT56	VIA MATTEOTTI	56
VUOTO	12/10/2020	MAT70	VIA MATTEOTTI	70
VUOTO	09/02/2009	MAT74	VIA MATTEOTTI	74
VUOTO	09/01/2007	MAT72	VIA MATTEOTTI	72
229/2003'		MAT78	VIA MATTEOTTI	78
VUOTO	19/08/2009	MAT80	VIA MATTEOTTI	80
VUOTO	04/01/2010	MAT82	VIA MATTEOTTI	82
VUOTO	01/09/2004	MAT84	VIA MATTEOTTI	84
VUOTO	01/11/2014	GA6	VIA GAGLIARDI	6
Atti non a Rep. 54/2005		GA7	VIA GAGLIARDI	7
Rep. 4416 del 27.05.2015		GA9	VIA GAGLIARDI	9
Atti non a Rep. 1/2006		GA20	VIA GAGLIARDI	20
		TOR3A1	VIA TORRE -Fabb. K	3A1
		TOR3A2	VIA TORRE -Fabb. K	3A2
VUOTO	25/05/2020	TOR3A3	VIA TORRE -Fabb. K	3A3
		TOR3A4	VIA TORRE -Fabb. K	3A4

## ALTRI EDIFICI

Descrizione	Indirizzo (Via, Piazza, ...)	n. civico	Id. catastale alloggio		
			Foglio	Particella	Sub.
CASERMA CARABINIERI CAPOLUOGO	CORSO DEL POPOLO	32	24	218	8-9-10
CASERMA CARABINIERI BIBIONE	VIA MAYA	22	49	1490	2-3-4-5-6

Descrizione	Indirizzo (Via, Piazza, ...)	n. civico	Id. catastale alloggio		
			Foglio	Particella	Sub.
UFFICIO POSTALE CESAROLO	PIAZZA ZANCANARO	4	38	910	3
UFFICIO POSTALE POZZI Immobile oggetto di intervento manutentivo nel corso dell'anno 2020, attualmente in attesa di attestato APE per stipula nuovo contratto di locazione (il precedente scaduto ad agosto 2020)	VIA APICILIA	15A	12	221	

## STAZIONI RIPETITIVE IN IMMOBILI COMUNALI E ALTRE CONCESSIONI

Descrizione	Indirizzo (Via, Piazza, ...)	Id. catastale		
		Foglio	Particella	Sub.
WIND TRE in data 1/02/2020 la società <b>CK Hutchison Networks Italia S.P.A.</b> è subentrata nelle concessioni per trasferimento di parte di ramo d'azienda	Via del Capricorno	50	1599	
	Via Delle Agavi	48	277	
	Via Caduti - San Giorgio al Tagliamento	17	77	
IN DATA 1.10.2018 CONTRATTO CEDUTO DA WIND TRE A ILIAD ITALIA SPA che a sua volta in data 3/12/2019 ha ceduto a GALATA S.P.A. un ramo d'azienda comprendente anche questo contratto. Dal 10/06/2020 GALATA S.P.A. ha mutato la propria denominazione in <b>CELLNEX Italia S.p.A.</b>	Parco dei Pini	48	1872	
GALATA (EX WIND). Dal 10/06/2020 GALATA S.P.A. ha mutato la propria denominazione in <b>CELLNEX Italia S.p.A.</b>	Viale dei Ginepri /Via della Laguna	48	2349	
	Via Stella / Via Degano	49	512	
	Via Aldo Moro c/o depuratore	29	438	
VODAFONE OMNITEL dal 2/12/2019 VODAFONE TOWERS SRL e dal 31.03.2020 <b>INWIT S.P.A.</b>	Via Aldo Moro c/o depuratore	26	217	
<b>ALENA NET</b>	uso torre faro Nord-Ovest campo sportivo di Bibione -Via Timavo			
IN DATA 1.07.2016 CONTRATTO CEDUTO DA ARIA A TISCALI CHE A SUA VOLTA HA CEDUTO IN DATA 16.11.2018 A <b>FASTWEB AIR SRL</b>	uso torre piezometrica e relativa aria scoperta impianto acquedotto di Cesarolo - Via Conciliazione	38	162	
<b>CONDOMINIO MONACO</b>	concessione area antistante il "Condominio Monaco" - Piazza Fontana -Bibione, per collocazione ascensore tipo panoramico ed impegno del condominio a contribuire per la manutenzione verde pubblico Piazza Fontana			
<b>ATVO</b>	uso torre faro campo sportivo di Bibione – Via Timavo			
<b>ILIAD ITALIA S.P.A.</b>	uso torre faro posta a sud-est del campo sportivo di Bibione, Via Timavo			

Si prevede una ricognizione di tutto il patrimonio comunale nel corso del triennio al fine di valutare possibili interventi di valorizzazione o dismissione, tenuto anche conto che alcuni beni sono concessi in uso ad enti e associazioni senza fini di lucro per finalità di carattere sociale.

## **ALLEGATI**



# Comune di San Michele al Tagliamento

CITTÀ METROPOLITANA DI VENEZIA

## VERBALE DI DELIBERAZIONE DELLA GIUNTA COMUNALE

COPIA

**Deliberazione n. 235**

**In data 16/11/2021**

**OGGETTO: D.LGS. N. 50/2016, ART. 21, E D.M. DEL MINISTERO DELLE INFRASTRUTTURE E DEI TRASPORTI DI CONCERTO CON IL MINISTERO DELL'ECONOMIA E FINANZE 16 GENNAIO 2018. ADOZIONE DELLA PROPOSTA DI SCHEMI DEL PROGRAMMA TRIENNALE 2022/2024 E DELL'ELENCO ANNUALE 2022 DEI LAVORI PUBBLICI.**

L'anno 2021, addì 16, del mese di Novembre, alle ore 18:30 nella residenza Municipale, su convocazione del Sindaco, si è riunita la Giunta Comunale.

Eseguito l'appello, risultano presenti:

Cognome e Nome		Presente/Assente
Maurutto Flavio	Sindaco	Presente
Grosseto Pier Luigi	Vice Sindaco	Presente
Driusso Robertino	Assessore	Presente
Biasin Nicolino	Assessore	Presente
Colusso Vio Selena	Assessore	Presente
Zuppichin Elena	Assessore	Presente

N. Presenti 6    N. Assenti 0

Assiste alla seduta la dott.ssa Tamara Plozzer, Segretario Generale del Comune.

Il Sig. Flavio Maurutto, nella sua qualità di Sindaco pro-tempore, assume la presidenza e, riconosciuta legale l'adunanza, dichiara aperta la seduta.

**OGGETTO: D.LGS. N. 50/2016, ART. 21, E D.M. DEL MINISTERO DELLE INFRASTRUTTURE E DEI TRASPORTI DI CONCERTO CON IL MINISTERO DELL'ECONOMIA E FINANZE 16 GENNAIO 2018. ADOZIONE DELLA PROPOSTA DI SCHEMI DEL PROGRAMMA TRIENNALE 2022/2024 E DELL'ELENCO ANNUALE 2022 DEI LAVORI PUBBLICI.**

**LA GIUNTA COMUNALE**

**Visto** l'articolo 21, comma 1, del D.Lgs. n. 50/2016, nel quale si dispone che gli enti pubblici, tra cui gli enti locali, sono tenuti ad approvare il programma triennale dei lavori pubblici, nonché i relativi aggiornamenti annuali, nel rispetto dei documenti programmatori e in coerenza con il bilancio e secondo le norme che disciplinano la programmazione economico-finanziaria degli enti;

**Dato atto** che il programma triennale dei lavori pubblici è contenuto nel DUP (documento unico di programmazione) dell'Ente e deve essere predisposto nel rispetto di quanto previsto dal principio applicato della programmazione di cui all'allegato n. 4/1 del D.Lgs. 118/2011;

**Visto** il D.M. del Ministero delle Infrastrutture e dei Trasporti di concerto con il Ministero dell'Economia e Finanze 16 gennaio 2018, pubblicato sulla Gazzetta Ufficiale della Repubblica Italiana del 9 marzo 2018 "Regolamento recante procedure e schemi-tipo per la redazione e la pubblicazione del programma triennale dei lavori pubblici, del programma biennale per l'acquisizione di forniture e servizi e dei relativi elenchi annuali e aggiornamenti annuali" con il quale vengono definiti i contenuti delle varie schede da predisporre ed approvare;

**Visti** gli schemi del Programma triennale 2022/2024 e dell'Elenco annuale 2022 dei lavori pubblici, redatti dal Dirigente del Settore Lavori Pubblici e Gestione del Territorio a cui è affidata la predisposizione del Programma triennale e dell'Elenco annuale, allegato alla presente quale parte integrante e sostanziale alla presente deliberazione;

**Dato atto** che detti schemi, allegati quali parti integranti e sostanziali alla presente deliberazione, si compongono delle schede richieste dal D.M. 16 gennaio 2018, predisposte in coerenza con i documenti pluriennali di pianificazione o di programmazione di cui al D.Lgs. 118/2011;

Stabilito che il suddetto schema verrà pubblicato sul profilo del committente, ai sensi degli artt. 38, D.Lgs. 33/2013, 29, D.Lgs. 50/2016 e inoltre ai sensi dell'art. 5, comma 5, del sopracitato D.M., al fine di consentire la presentazione di eventuali osservazioni entro 30 giorni dalla pubblicazione, prima di essere sottoposto all'esame ed approvazione da parte del Consiglio;

Acquisiti i pareri in ordine alla regolarità tecnica e alla regolarità contabile, rispettivamente, del dirigente del Settore Lavori Pubblici e del dirigente del Settore Economico-Finanziario, espressi in ottemperanza all'art. 49, comma 1, del D.Lgs. 267/2000;

Visti i seguenti provvedimenti normativi in materia vigenti: D.Lgs. n. 50/2016 e s.m.i. e D.M. 16.01.2018 n. 14;

Visto il vigente Statuto comunale;

Visto l'art. 48 del D.Lgs. 18.08.2000 n. 267;

Richiamate:

- la deliberazione consiliare n. 3 del 23.02.2021, avente ad oggetto "APPROVAZIONE DEL DOCUMENTO UNICO DI PROGRAMMAZIONE (D.U.P.) 2021-2023 (ART. 170, COMMA 1, D.LGS. 267/2000)" e ss.mm.ii;
- la deliberazione consiliare n. 4 del 23.02.2021, avente ad oggetto "BILANCIO DI PREVISIONE 2021/2023 E RELATIVI ALLEGATI - APPROVAZIONE" e ss.mm.ii;

Richiamata altresì:

- la deliberazione di Giunta comunale n. 38 del 23.02.2021, avente ad oggetto "APPROVAZIONE

Dato atto che in capo al responsabile del procedimento competente ad adottare i pareri non sussiste conflitto di interessi, neppure potenziale;

Acquisiti i pareri in ordine alla regolarità tecnica e alla regolarità contabile, rispettivamente, del dirigente del Settore Lavori Pubblici e Gestione del Territorio e del dirigente del Settore Economico Finanziario, espressi in ottemperanza all'art 49, comma 1, del D.lgs. 267/2000;

Visto il vigente Statuto comunale;

Visto l'art. 48 del D.lgs. 18.08.2000 n. 267;

Con voti favorevoli unanimi, resi per alzata di mano;

### **DELIBERA**

per i motivi esposti in premessa e che si hanno qui per integralmente riportati

1) di adottare, per quanto meglio specificato nelle premesse del presente atto, lo schema del Programma triennale 2022/2024 e dell'Elenco annuale 2022, costituito dalle schede richieste dal D.M. 16 gennaio 2018, predisposte in coerenza con i documenti pluriennali di pianificazione o di programmazione di cui al D.Lgs. 118/2011, costituente parte integrante e sostanziale alla presente deliberazione;

2) di stabilire che gli schemi di cui al precedente punto 1) siano pubblicati sul profilo del committente, ai sensi degli artt. 38, D.Lgs. 33/2013, 29, D.Lgs. 50/2016 e inoltre ai sensi dell'art. 5, comma 5, D.M. cit., al fine di consentire la presentazione di eventuali osservazioni entro 30 gg dalla pubblicazione, prima di essere sottoposti all'esame ed approvazione da parte del Consiglio;

4) di prendere atto dei pareri favorevoli in ordine alla regolarità tecnica e contabile espressi dal dirigente del Settore Lavori Pubblici e del dirigente del Settore Economico Finanziario, che si fanno propri;

5) di dare atto che l'oggetto della presente deliberazione rientra nella competenza della Giunta Comunale, ai sensi dell'art. 48 del D.Lgs. n. 267 del 18.08.2000.

Con separata votazione, favorevole ed unanime, il presente provvedimento viene dichiarato immediatamente eseguibile ai sensi dell'art. 134, comma 4 del D.Lgs. 267/2000.

*Servizio Gare e Contratti*

**PROPOSTA DI DELIBERAZIONE: D.LGS. N. 50/2016, ART. 21, E D.M. DEL MINISTERO DELLE INFRASTRUTTURE E DEI TRASPORTI DI CONCERTO CON IL MINISTERO DELL'ECONOMIA E FINANZE 16 GENNAIO 2018. ADOZIONE DELLA PROPOSTA DI SCHEMI DEL PROGRAMMA TRIENNALE 2022/2024 E DELL'ELENCO ANNUALE 2022 DEI LAVORI PUBBLICI.**

---

---

***PARERE DI REGOLARITÀ TECNICA***

Ai sensi dell'art. 49, comma 1° del D.Lgs.n. 267/2000 del T.U.EE.LL., si esprime parere favorevole alla regolarità tecnica della proposta di deliberazione.

Comune di San Michele al Tagliamento, lì  
16/11/2021

Il Dirigente del Settore  
F.TO ARCH. BARBARA GENTILINI

---

---

*Servizio Gare e Contratti*

**PROPOSTA DI DELIBERAZIONE: D.LGS. N. 50/2016, ART. 21, E D.M. DEL MINISTERO DELLE INFRASTRUTTURE E DEI TRASPORTI DI CONCERTO CON IL MINISTERO DELL'ECONOMIA E FINANZE 16 GENNAIO 2018. ADOZIONE DELLA PROPOSTA DI SCHEMI DEL PROGRAMMA TRIENNALE 2022/2024 E DELL'ELENCO ANNUALE 2022 DEI LAVORI PUBBLICI.**

---

---

***PARERE DI REGOLARITÀ CONTABILE***

Ai sensi dell'art. 49, comma 1° del D.Lgs.n. 267/2000, si esprime parere favorevole alla regolarità contabile della proposta di deliberazione, tenuto conto che l'adozione del presente atto è prodromica all'approvazione degli strumenti programmatori dell'Ente.

Comune di San Michele al Tagliamento, lì  
16/11/2021

Il Dirigente del Settore Economico Finanziario  
F.todott. Luca Villotta

---

---

Il presente verbale di deliberazione in data 16/11/2021 n.235 viene letto, approvato e sottoscritto come segue:

IL SINDACO

F.to Flavio Maurutto

IL Segretario GENERALE

F.to Dott.ssa Tamara Plozzer

---

---

#### CERTIFICATO DI ESECUTIVITA`

Si attesta che la presente deliberazione diventerà esecutiva in data 30/11/2021, decorsi 10 giorni dalla pubblicazione (art.134, co. 3, D.Lgs. n. 267/2000).

li, 19/11/2021

L'impiegato di Segreteria

Eliana Ruffini

---

#### RELAZIONE DI PUBBLICAZIONE

Si attesta che la presente deliberazione viene pubblicata, in data odierna, per rimanervi n.15 giorni consecutivi, sul sito web istituzionale di questo Comune accessibile al pubblico (art. 32, co.1, Legge n. 69/2009).

San Michele al Tagliamento, li 19/11/2021

L'impiegato di Segreteria

Eliana Ruffini

---

Copia conforme all'originale, firmato digitalmente, per uso amministrativo.

San Michele al Tagliamento, li 19/11/2021

L'impiegato di Segreteria

Eliana Ruffini



# Elenco firmatari

ATTO SOTTOSCRITTO DIGITALMENTE AI SENSI DEL D.P.R. 445/2000 E DEL D.LGS. 82/2005 E SUCCESSIVE MODIFICHE E INTEGRAZIONI

Questo documento è stato firmato da:

NOME: RUFFINI ELIANA

CODICE FISCALE: TINIT-RFFLNE78H69I403Y

DATA FIRMA: 19/11/2021 14:49:48

IMPRONTA: 61336134376463626661626664363166636666396635346334383930626563386266346463313037



**San Michele al Tagliamento (VE)**

***PROGRAMMA TRIENNALE DELLE OPERE PUBBLICHE  
2022/2024***

**ALLEGATO I**

ALLEGATO I - SCHEDA A: PROGRAMMA TRIENNALE DEI LAVORI PUBBLICI 2022/2024  
DELL'AMMINISTRAZIONE San Michele al Tagliamento (VE)

**QUADRO DELLE RISORSE NECESSARIE ALLA REALIZZAZIONE DEL PROGRAMMA**

TIPOLOGIA RISORSE	Aree temporale di validità del programma			Importo Totale (2)
	Disponibilità finanziaria (1)			
	Primo anno	Secondo anno	Terzo anno	
risorse derivanti da entrate aventi destinazione vincolata per legge	3.042.554,00	1.011.804,43	1.115.000,00	5.169.358,43
risorse derivanti da entrate acquisite mediante contrazione di mutuo	0,00	3.000.000,00	780.000,00	3.780.000,00
risorse acquisite mediante apporti di capitali privati	0,00	0,00	0,00	0,00
stanziamenti di bilancio	2.260.000,00	3.852.978,50	1.200.000,00	7.312.978,50
finanziamenti acquisibili ai sensi dell'articolo 3 del decreto-legge 31 ottobre 1990, n. 310, convertito con modificazioni dalla legge 22 dicembre 1990, n. 403	0,00	0,00	0,00	0,00
risorse derivanti da trasferimento di immobili	0,00	0,00	0,00	0,00
altra tipologia	0,00	609.419,30	0,00	609.419,30
<b>totale</b>	<b>5.302.554,00</b>	<b>8.474.202,23</b>	<b>3.095.000,00</b>	<b>16.871.756,23</b>

Il referente del programma  
GENTILINI BARBARA

**Note**

- (1) La disponibilità finanziaria di ciascuna annualità è calcolata come somma delle informazioni elementari relative ai costi annuali di ciascun intervento di cui alla scheda D.  
(2) L'importo totale delle risorse necessarie alla realizzazione del programma triennale è calcolato come somma delle tre annualità

ALLEGATO I - SCHEDA B: PROGRAMMA TRIENNALE DEI LAVORI PUBBLICI 2022/2024  
DELL'AMMINISTRAZIONE San Michele al Tagliamento (VE)

ELENCO DELLE OPERE INCOMPIUTE

CUP (1)	Descrizione dell'opera	Delimitazioni dell'amministrazione	Ambito di interesse dell'opera	Anno ultimo quadro economico approvato	Importo complessivo dell'intervento (2)	Importo complessivo lavori (2)	Oneri necessari per l'ultimazione dei lavori	Importo ultimo SAL	Percentuale avanzamento lavori (3)	Causa per la quale l'opera è incompiuta	L'opera è attualmente fruibile, parzialmente, dalla collettività?	Stato di realizzazione ex comma 2 art.1 DM 42/2013	Possibile utilizzo ridimensionato dell'Opera	Destinazione d'uso	Cessione a titolo di corrispettivo per la realizzazione di altra opera pubblica ai sensi dell'articolo 191 del Codice (4)	Vendita ovvero demolizione (4)	Oneri per la rinaturalizzazione, riqualificazione ed eventuale bonifica del sito in caso di demolizione	Parte di infrastruttura di rete
					0,00	0,00	0,00	0,00										

Il referente del programma  
GENTILINI BARBARA

**Note**

- (1) Indica il CUP del progetto di investimento nel quale l'opera incompiuta rientra; è obbligatorio per tutti i progetti avviati dal 1 gennaio 2003  
(2) Importo riferito all'ultimo quadro economico approvato  
(3) Percentuale di avanzamento dei lavori rispetto all'ultimo progetto approvato  
(4) In caso di cessazione a titolo di corrispettivo o di vendita/irrimediabile deve essere riportato nell'elenco di cui alla scheda C; in caso di demolizione l'intervento deve essere riportato tra gli interventi del programma di cui alla scheda D

**Tabella B.1**

- a è stata dichiarata l'insussistenza dell'interesse pubblico al completamento ed alla fruibilità dell'opera  
b si intende riprendere l'esecuzione dell'opera per la cui completamento non sono necessari finanziamenti aggiuntivi  
c si intende riprendere l'esecuzione dell'opera avendo già reperito i necessari finanziamenti aggiuntivi  
d si intende riprendere l'esecuzione dell'opera una volta reperiti i necessari finanziamenti aggiuntivi

**Tabella B.2**

- a nazionale  
b regionale

**Tabella B.3**

- a mancanza di fondi  
b1 cause tecniche: protrarsi di circostanze speciali che hanno determinato la sospensione dei lavori e/o l'esigenza di una variante progettuale  
b2 cause tecniche: presenza di contenzioso  
c sopravvenute nuove norme tecniche o disposizioni di legge  
d fallimento, liquidazione coatta e concordato preventivo dell'impresa appaltatrice, risoluzione del contratto, o recesso dal contratto ai sensi delle vigenti disposizioni in materia di contratti  
e mancato interesse al completamento da parte della stazione appaltante, dell'ente aggiudicatario o di altro soggetto aggiudicatario

**Tabella B.4**

- a i lavori di realizzazione, avviati, risultano interrotti oltre il termine contrattualmente previsto per l'ultimazione (Art. 1 c2, lettera a), DM 42/2013)  
b i lavori di realizzazione, avviati, risultano interrotti oltre il termine contrattualmente previsto per l'ultimazione non sussistendo allo stato, le condizioni di riavvio degli stessi (Art. 1 c2, lettera b), DM 42/2013)  
c i lavori di realizzazione, ultimati, non sono stati collaudati nel termine previsto in quanto l'opera non risulta rispondente a tutti i requisiti previsti dal capitolato e dal relativo progetto esecutivo come accertato nel corso delle operazioni di collaudo (Art. 1 c2, lettera c), DM 42/2013)

**Tabella B.5**

- a prevista in progetto  
b diversa da quella prevista in progetto

ALLEGATO I - SCHEDE C: PROGRAMMA TRIENNALE DEI LAVORI PUBBLICI 2022/2024  
DELL'AMMINISTRAZIONE San Michele al Tagliamento (VE)

ELENCO DEGLI IMMOBILI DISPONIBILI

Codice univoco immobile (1)	Riferimento CUI intervento (2)	Riferimento CUP Opera Incompiuta (3)	Descrizione immobile	Codice Istat			Localizzazione - CODICE NUTS	Cessione o trasferimento immobile a titolo corrispettivo ex art. 21 e art. 191 comma 1	Concessi in diritto di godimento, a titolo di contributo ex articolo 21 comma 5	Alienati per il finanziamento e la realizzazione di opere pubbliche ex art.3 DL 310/1990 s.m.i.	Già incluso in programma di dismissione di cui art.27 DL 201/2011, convertito dalla L. 214/2011	Tipo disponibilità su immobile derivante da Opera Incompiuta di cui si è dichiarata l'insussistenza dell'interesse	Valore Stimato (4)				
				Reg	Prov	Com							Primo anno	Secondo anno	Terzo anno	Annualità successive	Totale
													0,00	0,00	0,00	0,00	0,00

Il referente del programma  
GENTILINI BARBARA

**Note**

- (1) Codice obbligatorio: "I" = numero immobile + cf amministrazione + prima annualità del primo programma nel quale l'immobile è stato inserito + progressivo di 5 cifre  
(2) Ripetere il codice CUI dell'intervento (nel caso in cui il CUP non sia previsto obbligatoriamente) al quale la cessione dell'immobile è associata; non indicare alcun codice nel caso in cui si proponga la semplice alienazione o cessione di opera incompiuta non connessa alla realizzazione di un intervento  
(3) Se derivante da opera incompiuta riportare il relativo codice CUP  
(4) Ripetere l'ammontare con il quale l'immobile contribuirà a finanziare l'intervento, ovvero il valore dell'immobile da trasferire (qualora parziale, quello relativo alla quota parte oggetto di cessione o trasferimento) o il valore del titolo di godimento oggetto di cessione.

**Tabella C.1**

- 1 no  
2 parziale  
3 totale

**Tabella C.2**

- 1 no  
2 sì, cessione  
3 sì, in diritto di godimento, a titolo di contributo, la cui utilizzazione sia strumentale e tecnicamente connessa all'opera da affidare in concessione

**Tabella C.3**

- 1 no  
2 sì, come valorizzazione  
3 sì, come alienazione

**Tabella C.4**

- 1 cessione della titolarità dell'opera ad altro ente pubblico  
2 cessione della titolarità dell'opera a soggetto esercente una funzione pubblica  
3 vendita al mercato privato  
4 disponibilità come fonte di finanziamento per la realizzazione di un intervento ai sensi del comma 5 art.21

ALLEGATO I - SCHEDE D: PROGRAMMA TRIENNALE DEI LAVORI PUBBLICI 2022/2024  
DELL'AMMINISTRAZIONE San Michele al Tagliamento (VE)

ELENCO DEGLI INTERVENTI DEL PROGRAMMA

Codice Unico Intervento CUI (1)	Cod. Int. Amm.ne (2)	Codice CUP (3)	Annuità nella quale si prevede di dare avvio alla procedura di affidamento	Responsabile del procedimento (4)	Lotto funzionale (5)	Lavoro complesso (6)	CODICE ISTAT			Localizzazione - codice NUTS	Tipologia	Settore e sottosettore intervento	Descrizione dell'intervento	Livello di priorità (7)	STIMA DEI COSTI DELL'INTERVENTO (8)							Apporto di capitale privato (11)		Intervento aggiunto o variato a seguito di modifica programma (12)
							Reg	Prov	Com						Primo anno	Secondo anno	Terzo anno	Costi su annualità successive	Importo complessivo (9)	Valore degli eventuali immobili di cui alla scheda C collegati all'intervento (10)	Scadenza temporale dell'eventuale finanziamento derivante da contrazione di mutuo	Importo	Tipologia	
00325190270202200012			2023	GHERARDI ALBERTO	si	no	05	027	0034	ITD35	01	05-30	Costruzione loculi vari - anno 2023	2	0,00	120.000,00	0,00	0,00	120.000,00	0,00		0,00		
00325190270202200001		PROV0000017424	2022	GENTILINI BARBARA	si	no	05	027	0034	ITD35	04	01-01	Rifacimento pista ciclabile P.le Adriano-Via Bosso Canoro I st	2	1.000.000,00	0,00	0,00	0,00	1.000.000,00	0,00		0,00		
00325190270202200013			2023	GENTILINI BARBARA	si	no	05	027	0034	ITD35	07	01-01	Interventi di manutenzione strord. infrastr. capoluogo 2023	2	0,00	600.000,00	0,00	0,00	600.000,00	0,00		0,00		
00325190270202200024			2024	GENTILINI BARBARA	si	no	05	027	0034	ITD35	07		Copertura Piazza Treviso	3	0,00	0,00	745.000,00	0,00	745.000,00	0,00		0,00		
00325190270202200002		H87H19002570004	2022	GENTILINI BARBARA	si	no	05	027	0034	ITD35	07	01-01	Riqualificazione arredo urbano San Giorgio T.	1	550.000,00	0,00	0,00	0,00	550.000,00	0,00		0,00		
00325190270202200003		PROV0000025334	2022	GENTILINI BARBARA	si	no	05	027	0034	ITD35	99		Riqualific. e riordino filari di alberature 1° fase - I stralcio	2	378.000,00	0,00	0,00	0,00	378.000,00	0,00		0,00		
00325190270202200014		H87H19002560004	2023	GENTILINI BARBARA	si	no	05	027	0034	ITD35	01	01-01	Riqualificazione arredo urbano Capoluogo	1	0,00	1.325.000,00	0,00	0,00	1.325.000,00	0,00		0,00		
00325190270202200015		H89E19000810004	2023	GENTILINI BARBARA	si	no	05	027	0034	ITD35	04	01-01	Manutenzione straordinaria scuole secondaria di Cesario	2	0,00	406.466,00	0,00	0,00	406.466,00	0,00		0,00		
00325190270202200025			2023	GENTILINI BARBARA	si	no	05	027	0034	ITD35	04	01-01	Lavori di riqualificazione urbanistica Corso del Sole	3	0,00	0,00	1.200.000,00	0,00	1.200.000,00	0,00		0,00		
00325190270202200016		PROV0000019638	2023	GENTILINI BARBARA	si	no	05	027	0034	ITD35	01	05-12	Copertura stadio comunale Bibione	3	0,00	500.000,00	0,00	0,00	500.000,00	0,00		0,00		
00325190270202200017			2023	GENTILINI BARBARA	si	no	05	027	0034	ITD35	99		Riqualific. e riordino filari di alberature 1° fase - II stralcio	2	0,00	370.000,00	0,00	0,00	370.000,00	0,00		0,00		
00325190270202200004		PROV0000012029	2022	GENTILINI BARBARA	si	no	05	027	0034	ITD35	01	01-05	Realizzazione pista ciclabile lungo via Baseteghe Bibione III° St	2	0,00	2.407.736,23	0,00	0,00	2.407.736,23	0,00		0,00		
00325190270202200005		H89J19000570004	2022	GENTILINI BARBARA	si	no	05	027	0034	ITD35	01	01-01	Pista ciclabile Malafesta lungo SP75 - (Volta-Molino)	3	0,00	345.000,00	0,00	0,00	345.000,00	0,00		0,00		
00325190270202200018			2023	GENTILINI BARBARA	si	no	05	027	0034	ITD35	07	01-01	Interventi di manut. strord. infrastr. Bibione - 2023	2	0,00	600.000,00	0,00	0,00	600.000,00	0,00		0,00		
00325190270202200019			2023	GENTILINI BARBARA	si	no	05	027	0034	ITD35	07	05-08	Adeguamento sismico della scuola sec. di I° grado di S. Giorgio	2	0,00	600.000,00	0,00	0,00	600.000,00	0,00		0,00		
00325190270202200028			2025	GENTILINI BARBARA	si	no	05	027	0034	ITD35	07	01-01	Interventi manut straordinaria infrastrutturale tennis - 2025	2	0,00	0,00	0,00	600.000,00	600.000,00	0,00		0,00		
00325190270202200020			2023	GENTILINI BARBARA	si	no	05	027	0034	ITD35	04	01-01	Passaggio Lido de Pin	3	0,00	1.000.000,00	0,00	0,00	1.000.000,00	0,00		0,00		
00325190270202200006		H81E2000020005	2022	GENTILINI BARBARA	si	no	05	027	0034	ITD35	07	05-12	Rifunzionalizzazione centro tennis	2	700.000,00	0,00	0,00	0,00	700.000,00	0,00		0,00		
00325190270202200007		PROV0000020451	2022	GENTILINI BARBARA	si	no	05	027	0034	ITD35	04	05-32	Ristrutturazione della Caserma di Bibione	2	744.554,00	0,00	0,00	0,00	744.554,00	0,00		0,00		

ALLEGATO I - SCHEDE D: PROGRAMMA TRIENNALE DEI LAVORI PUBBLICI 2022/2024  
DELL'AMMINISTRAZIONE San Michele al Tagliamento (VE)

ELENCO DEGLI INTERVENTI DEL PROGRAMMA

Codice Unico Intervento CUI (1)	Cod. Int. Amm.ne (2)	Codice CUP (3)	Annuità nella quale si prevede di dare avvio alla procedura di affidamento	Responsabile del procedimento (4)	Lotto funzionale (5)	Lavoro complesso (6)	CODICE ISTAT			Localizzazione - codice NUTS	Tipologia	Settore e sottosettore intervento	Descrizione dell'intervento	Livello di priorità (7)	STIMA DEI COSTI DELL'INTERVENTO (8)							Scadenza temporale ultima per l'utilizzo dell'eventuale finanziamento derivante da contrazione di mutuo	Apporto di capitale privato (11)		Intervento aggiunto o variato a seguito di modifica programma (12)
							Reg	Prov	Com						Primo anno	Secondo anno	Terzo anno	Costi su annualità successive	Importo complessivo (9)	Valore degli eventuali immobili di cui alla scheda C collegati all'intervento (10)	Importo		Tipologia		
																								Importo	
00325190270202200008		PROV0000020452	2022	GENTILINI BARBARA	si	no	05	027	0034	ITD35	07	05-32	Adeguamento antisismico Caserma dei Carabinieri di Bionne	2	1.130.000,00	0,00	0,00	0,00	1.130.000,00	0,00		0,00			
00325190270202200009		PROV0000022746	2022	GHERARDI ALBERTO	si	no	05	027	0034	ITD35	58	05-99	Lavori di ampliamento del cimitero di San Michele al Tagliamento	1	260.000,00	0,00	0,00	0,00	260.000,00	0,00		0,00			
00325190270202200010		PROV0000023074	2022	GENTILINI BARBARA	si	no	05	027	0034	ITD35	07	05-10	Adeguamento e messa in sicurezza del patrimonio comunale e.r.p.	2	250.000,00	0,00	0,00	0,00	250.000,00	0,00		0,00			
00325190270202200023			2024	GHERARDI ALBERTO	si	no	05	027	0034	ITD35	01	05-30	Costruzione loculi vivi - anno 2024	2	0,00	0,00	120.000,00	0,00	120.000,00	0,00		0,00			
00325190270202200026			2024	GENTILINI BARBARA	si	no	05	027	0034	ITD35	99		Riqualific. nordiro fiari di alberature 1°fase - III stralcio	3	0,00	0,00	250.000,00	0,00	250.000,00	0,00		0,00			
00325190270202200027			2024	GENTILINI BARBARA	si	no	05	027	0034	ITD35	99		Riqualificazione e nordiro fiari di alberature 2°fase	3	0,00	0,00	780.000,00	0,00	780.000,00	0,00		0,00			
00325190270202200011		PROV0000025336	2022	GENTILINI BARBARA	si	no	05	027	0034	ITD35	07	05-30	Sanificio anello eccentrico Bionne	1	250.000,00	0,00	0,00	0,00	250.000,00	0,00		0,00			
00325190270202200029			2025	GENTILINI BARBARA	si	no	05	027	0034	ITD35	01	01-01	Piste ciclabili entroterra	3	0,00	0,00	0,00	500.000,00	500.000,00	0,00		0,00			
00325190270202200021			2023	GENTILINI BARBARA	si	no	05	027	0034	ITD35	01		Realizzazione area verde Malafesta	3	0,00	100.000,00	0,00	0,00	100.000,00	0,00		0,00			
00325190270202200022			2023	GENTILINI BARBARA	si	no	05	027	0034	ITD35	04		Ristrutturazione ex locale Malafesta		0,00	100.000,00	0,00	0,00	100.000,00	0,00		0,00			
00325190270202200030			2026	GENTILINI BARBARA	si	no	05	027	0034	ITD35			Riqualificazione Piazzale Zenith	3	0,00	0,00	0,00	3.400.000,00	3.400.000,00	0,00		0,00			
														5.302.554,00	8.474.202,23	3.095.000,00	4.500.000,00	21.371.756,23	0,00		0,00				

Il referente del programma  
GENTILINI BARBARA

ALLEGATO I - SCHEDE D: PROGRAMMA TRIENNALE DEI LAVORI PUBBLICI 2022/2024  
DELL'AMMINISTRAZIONE San Michele al Tagliamento (VE)

ELENCO DEGLI INTERVENTI DEL PROGRAMMA

Codice Unico Intervento CUI (1)	Cod. Int. Amm.ne (2)	Codice CUP (3)	Annuità nella quale si prevede di dare avvio alla procedura di affidamento	Responsabile del procedimento (4)	Lotto funzionale (5)	Lavoro complesso (6)	CODICE ISTAT			Localizzazione - codice NUTS	Tipologia	Settore e sottosectore intervento	Descrizione dell'intervento	Livello di priorità (7)	STIMA DEI COSTI DELL'INTERVENTO (8)						Intervento aggiunto o variato a seguito di modifica programma (12)		
							Reg.	Prov.	Com.						Costi su annualità successive	Importo complessivo (9)	Valore degli eventuali immobili di cui alla scheda C collegati all'intervento (10)	Scadenza temporale ultima per l'utilizzo dell'eventuale finanziamento derivante da contrazione di mutuo	Apporto di capitale privato (11)				
															Primo anno	Secondo anno	Terzo anno			Importo	Tipologia		

- Note**
- (1) Numero intervento "L" di amministrazione + prima annualità del primo programma nel quale l'intervento è stato inserito + progressivo di 5 oltre della prima annualità del primo programma
  - (2) Numero interno finanziario indicato dall'amministrazione in base al proprio sistema di codifica
  - (3) Indica il CUP (cd: articolo 3 comma 5)
  - (4) Riportare nome e cognome del responsabile del procedimento
  - (5) Indica se lotto funzionale secondo la definizione di cui all'art.3 comma 1 lettera a) del D.Lgs.50/2016
  - (6) Indica se lavoro complesso secondo la definizione di cui all'art.3 comma 1 lettera c) del D.Lgs.50/2016
  - (7) Indica il livello di priorità di cui all'articolo 3 comma 11, 12 e 13
  - (8) Ai sensi dell'art.4 comma 6, in caso di demolizione di opera incompiuta l'importo comprende gli oneri per lo smantellamento dell'opera e per la rinaturalizzazione, riqualificazione ed eventuale bonifica del sito
  - (9) Importo complessivo ai sensi dell'articolo 3, comma 6,ivi incluse le spese eventualmente già sostenute e con competenza di bilancio antecedente alla prima annualità
  - (10) Riportare il valore dell'eventuale immobile trasferito di cui al componente immobile indicato nella scheda C
  - (11) Riportare l'importo del capitale privato come quota parte del costo totale
  - (12) Indica se l'intervento è stato aggiunto o è stato modificato a seguito di modifica in corso d'anno ai sensi dell'art.5 commi 9 e 11. Tale campo, come la relativa nota e tabella, compaiono solo in caso di modifica del programma

**Tabella D.1**  
1 Ch. Classificazione Sistema CUP: codice tipologia intervento per natura intervento 03=realizzazione di lavori pubblici (opere e impiantistica)

**Tabella D.2**  
1 Ch. Classificazione Sistema CUP: codice settore e sottosectore intervento

**Tabella D.3**  
1 priorità massima  
2 priorità media  
3 priorità minima

**Tabella D.4**  
1 finanza di progetto  
2 concessione di costruzione e gestione  
3 sponsorizzazione  
4 società partecipata o di scopo  
5 locazione finanziaria  
6 contratto di disponibilità  
9 altro

**Tabella D.5**  
1 modifica ex art.5 comma 9 lettera b)  
2 modifica ex art.5 comma 9 lettera c)  
3 modifica ex art.5 comma 9 lettera d)  
4 modifica ex art.5 comma 9 lettera e)  
5 modifica ex art.5 comma 11



ALLEGATO I - SCHEDE E: PROGRAMMA TRIENNALE DEI LAVORI PUBBLICI 2022/2024  
DELL'AMMINISTRAZIONE San Michele al Tagliamento (VE)

INTERVENTI RICOMPRESI NELL'ELENCO ANNUALE

Codice Unico Intervento- CUI	CUP	Descrizione dell'intervento	Responsabile del procedimento	Importo annualità	Importo intervento	Finalità	Livello di priorità	Conformità Urbanistica	Verifica vincoli ambientali	Livello di progettazione	CENTRALE DI COMMITTEENZA O SOGGETTO AGGREGATORE AL QUALE SI INTENDE DELEGARE LA PROCEDURA DI AFFIDAMENTO		Intervento aggiunto o variato a seguito di modifica programma (*)
											codice AUSA	denominazione	
00325190270202200012		Costruzione locali vari - anno 2023	GHERARDI ALBERTO	0,00	120.000,00	MIS	2	si	si	1		S.U.A.V.E.	
00325190270202200001	PROV0000017424	Rilascio pista ciclabile P.le Adalicio-Via Bosco Canoro 1st	GENTILINI BARBARA	1.000.000,00	1.000.000,00	URB	2	si	si	1		S.U.A.V.E.	
00325190270202200013		Interventi di manutenzione strad. infrastr. capoluogo 2023	GENTILINI BARBARA	0,00	600.000,00	URB	2	si	si			S.U.A.V.E.	
00325190270202200024		Copertura Piazza Treviso	GENTILINI BARBARA	0,00	745.000,00	URB	3	si	si	1		S.U.A.V.E.	
00325190270202200002	H87H19002570004	Riqualificazione arredo urbano San Giorgio I.	GENTILINI BARBARA	550.000,00	550.000,00	URB	1	si	si	1		S.U.A.V.E.	
00325190270202200003	PROV0000025334	Riqualific. e riordino filari di alberature 1°fase - stralcio	GENTILINI BARBARA	378.000,00	378.000,00	URB	2	si	si	1		S.U.A.V.E.	
00325190270202200014	H87H19002560004	Riqualificazione arredo urbano Capoluogo	GENTILINI BARBARA	0,00	1.325.000,00	URB	1	si	si	1		S.U.A.V.E.	
00325190270202200015	H89E19000810004	Manutenzione straordinaria scuola secondaria di Cesario	GENTILINI BARBARA	0,00	406.466,00	MIS	2	si	si	1		S.U.A.V.E.	
00325190270202200025		Lavori di riqualificazione urbanistica Conco del Sole	GENTILINI BARBARA	0,00	1.200.000,00	URB	3	si	si	1		S.U.A.V.E.	
00325190270202200016	PROV0000019638	Copertura stadio comunale Bibione	GENTILINI BARBARA	0,00	500.000,00	MIS	3	si	si	1		S.U.A.V.E.	
00325190270202200017		Riqualific. e riordino filari di alberature 1°fase - II stralcio	GENTILINI BARBARA	0,00	370.000,00	URB	2	si	si	1		S.U.A.V.E.	
00325190270202200004	PROV0000012029	Realizzazione pista ciclabile lungo via Basileghe Bibione II° St	GENTILINI BARBARA	0,00	2.407.736,23	URB	2	si	si	3		S.U.A.V.E.	
00325190270202200005	H89J19000570004	Pista ciclabile Malafesta lungo SP75 - (Vita-Milano)	GENTILINI BARBARA	0,00	345.000,00	URB	3	si	si	1			
00325190270202200018		Interventi di manut. strad. infrastr. Bibione - 2023	GENTILINI BARBARA	0,00	600.000,00	URB	2	si	si			S.U.A.V.E.	
00325190270202200019		Adeguamento sismico della scuola sec.di I° grado di S.Giorgio	GENTILINI BARBARA	0,00	600.000,00	ADN	2	si	si	1		S.U.A.V.E.	
00325190270202200028		Interventi manut straordinaria infrastrutturale entroltera - 2025	GENTILINI BARBARA	0,00	0,00	URB	2	si	si			S.U.A.V.E.	
00325190270202200020		Passaggio Libo dei Pini	GENTILINI BARBARA	0,00	1.000.000,00	URB	3	si	si	2		S.U.A.V.E.	
00325190270202200006	H81E20000020005	Ristrutturazione centro termale	GENTILINI BARBARA	700.000,00	700.000,00	ADN	2	si	si	1		S.U.A.V.E.	
00325190270202200007	PROV0000020451	Ristrutturazione della Caserma di Bibione	GENTILINI BARBARA	744.554,00	744.554,00	ADN	2	si	si	2		S.U.A.V.E.	
00325190270202200008	PROV0000020452	Adeguamento antisismico Caserma dei Carabinieri di Bibione.	GENTILINI BARBARA	1.130.000,00	1.130.000,00	ADN	2	si	si	2		S.U.A.V.E.	
00325190270202200009	PROV0000022746	Lavori di ampliamento del cimitero di San Michele al Tagliamento	GHERARDI ALBERTO	260.000,00	260.000,00	MIS	1	si	si				
00325190270202200010	PROV0000023074	Adeguamento e messa in sicurezza del patrimonio comunale s.r.p.	GENTILINI BARBARA	290.000,00	290.000,00	CPA	2	si	si				
00325190270202200023		Costruzione locali vari - anno 2024	GHERARDI ALBERTO	0,00	120.000,00	MIS	2	si	si				
00325190270202200026		Riqualific. riordino filari di alberature 1°fase - III stralcio	GENTILINI BARBARA	0,00	250.000,00	URB	3	si	si				
00325190270202200027		Riqualificazione e riordino filari di alberature 2°fase	GENTILINI BARBARA	0,00	780.000,00	URB	3	si	si			S.U.A.V.E.	
00325190270202200011	PROV0000025336	Bonifica amianto eccentro Bibione	GENTILINI BARBARA	250.000,00	250.000,00	AMB	1	si	si				
00325190270202200029		Piste ciclabili entroltera	GENTILINI BARBARA	0,00	0,00	URB	3	si	si				
00325190270202200021		Realizzazione area verde Malafesta	GENTILINI BARBARA	0,00	100.000,00	URB	3	si	si				
00325190270202200022		Ristrutturazione ex scuola Malafesta	GENTILINI BARBARA	0,00	100.000,00	CPA	3	si	si				
00325190270202200030		Riqualificazione Piazzale Zenith	GENTILINI BARBARA	0,00	0,00	URB	3	si	si				

Il referente del programma  
GENTILINI BARBARA

ALLEGATO I - SCHEDE E: PROGRAMMA TRIENNALE DEI LAVORI PUBBLICI 2022/2024  
DELL'AMMINISTRAZIONE San Michele al Tagliamento (VE)

**INTERVENTI RICOMPRESI NELL'ELENCO ANNUALE**

Codice Unico Intervento - CUI	CUP	Descrizione dell'intervento	Responsabile del procedimento	Importo annualità	Importo intervento	Finalità	Livello di priorità	Conformità Urbanistica	Verifica vincoli ambientali	Livello di progettazione	CENTRALE DI COMMITTEENZA O SOGGETTO AGGREGATORE AL QUALE SI INTENDE DELEGARE LA PROCEDURA DI AFFIDAMENTO		Intervento aggiunto o variato a seguito di modifica programma (*)
											codice AUSA	denominazione	

(\*) Tale campo compare solo in caso di modifica del programma

**Tabella E.1**

ADN Adegamento normativo  
AMB Qualità ambientale  
COP Completamento Opera Incompiuta  
CPA Conservazione del patrimonio  
MIS Miglioramento e incremento di servizio  
URB Qualità urbana  
VAB Valorizzazione beni vincolati  
DEM Demolizione Opera Incompiuta  
DEOP Demolizione opere preesistenti e non più utilizzabili

**Tabella E.2**

1 progetto di fattibilità tecnico - economica: "documento di fattibilità delle alternative progettuali"  
2 progetto di fattibilità tecnico - economica: "documento finale"  
3 progetto definitivo  
4 progetto esecutivo

ALLEGATO I - SCHEDA F: PROGRAMMA TRIENNALE DEI LAVORI PUBBLICI 2022/2024  
DELL'AMMINISTRAZIONE San Michele al Tagliamento (VE)

**ELENCO DEGLI INTERVENTI PRESENTI NELL'ELENCO ANNUALE DEL PRECEDENTE PROGRAMMA TRIENNALE  
E NON RIPROPOSTI E NON AVVIATI**

Codice Unico Intervento - CUI	CUP	Descrizione dell'intervento	Importo intervento	Livello di priorità	Motivo per il quale l'intervento non è riproposto (1)
----------------------------------	-----	-----------------------------	--------------------	---------------------	--

Il referente del programma  
GENTILINI BARBARA

(1) Breve descrizione dei motivi

## Elenco firmatari

ATTO SOTTOSCRITTO DIGITALMENTE AI SENSI DEL D.P.R. 445/2000 E DEL D.LGS. 82/2005 E SUCCESSIVE MODIFICHE E INTEGRAZIONI

Questo documento è stato firmato da:

NOME: MAURUTTO FLAVIO  
CODICE FISCALE: TINIT-MRTFLV63S191040P  
DATA FIRMA: 19/11/2021 14:39:13  
IMPRONTA: 3962653562630366634323436316666396664303433346336393839323938366565643730663837

NOME: Plozzer Tamara  
CODICE FISCALE: TINIT-PLZTMR73H70E473H  
DATA FIRMA: 19/11/2021 13:51:39  
IMPRONTA: 65303862326161653332646365643863303232303863393836343630393938386635333530333437



# Comune di San Michele al Tagliamento

CITTÀ METROPOLITANA DI VENEZIA

## VERBALE DI DELIBERAZIONE DELLA GIUNTA COMUNALE

COPIA

**Deliberazione n. 266**

**In data 14/12/2021**

**OGGETTO: D.LGS. N. 50/2016, ART. 21, E D.M. DEL MINISTERO DELLE INFRASTRUTTURE E DEI TRASPORTI 16 GENNAIO 2018, N. 14. ADOZIONE PROPOSTA DI PRIMO AGGIORNAMENTO DEL PROGRAMMA TRIENNALE 2022/2024 E DELL'ELENCO ANNUALE 2022 DEI LAVORI PUBBLICI.**

L'anno 2021 , addì 14, del mese di Dicembre, alle ore 18:00 nella residenza Municipale, su convocazione del Sindaco, si è riunita la Giunta Comunale.

Eseguito l'appello, risultano presenti:

Cognome e Nome		Presente/Assente
Maurutto Flavio	Sindaco	Presente
Grosseto Pier Luigi	Vice Sindaco	Presente
Driusso Robertino	Assessore	Presente
Biasin Nicolino	Assessore	Presente
Colusso Vio Selena	Assessore	Presente
Zuppichin Elena	Assessore	Presente

N. Presenti 6    N. Assenti 0

Assiste alla seduta la dott.ssa Tamara Plozzer, Segretario Generale del Comune.

Il Sig. Flavio Maurutto, nella sua qualità di Sindaco pro-tempore, assume la presidenza e, riconosciuta legale l'adunanza, dichiara aperta la seduta.

OGGETTO: D.LGS. N. 50/2016, ART. 21, E D.M. DEL MINISTERO DELLE INFRASTRUTTURE E DEI TRASPORTI 16 GENNAIO 2018, N. 14. ADOZIONE PROPOSTA DI PRIMO AGGIORNAMENTO DEL PROGRAMMA TRIENNALE 2022/2024 E DELL'ELENCO ANNUALE 2022 DEI LAVORI PUBBLICI.

## LA GIUNTA COMUNALE

Visto l'articolo 21, comma 1, del D.Lgs. n. 50/2016, nel quale si dispone che gli enti pubblici, tra cui gli enti locali, sono tenuti ad approvare il programma triennale dei lavori pubblici, nonché i relativi aggiornamenti annuali, nel rispetto dei documenti programmatori e in coerenza con il bilancio e secondo le norme che disciplinano la programmazione economico-finanziaria degli enti;

Visto il D.M. del Ministero delle Infrastrutture e dei Trasporti di concerto con il Ministero dell'Economia e Finanze 16 gennaio 2018, pubblicato sulla Gazzetta Ufficiale della Repubblica Italiana del 9 marzo 2018 "Regolamento recante procedure e schemi-tipo per la redazione e la pubblicazione del programma triennale dei lavori pubblici, del programma biennale per l'acquisizione di forniture e servizi e dei relativi elenchi annuali e aggiornamenti annuali" con il quale vengono definiti i contenuti delle varie schede da predisporre ed approvare;

Richiamata la deliberazione di Giunta Comunale n. 235 del 16.11.2021 con cui sono stati adottati gli schemi del Programma triennale dei lavori pubblici per il triennio 2022/2024 e l'Elenco annuale dei lavori da realizzare nell'anno 2022, redatti secondo il D.M. del Ministero delle Infrastrutture e dei Trasporti di concerto con il Ministero dell'Economia e Finanze 16 gennaio 2018;

Dato atto che la sopra richiamata deliberazione di Giunta Comunale è pubblicata dal 17.11.2021 sul profilo del committente ai sensi degli artt. 38 del D.Lgs. 33/2013, e 29 del D.Lgs. 50/2016, e inoltre ai sensi dell'art. 5 comma 5 del D.M. 16 gennaio 2018, n. 14, al fine di consentire la presentazione di eventuali osservazioni, prima di essere sottoposto all'esame ed approvazione da parte del Consiglio;

Rilevato che si rende necessario aggiornare il programma triennale delle opere pubbliche 2022/2024 nel seguente modo:

- inserimento dell'opera: "Costruzione loculi anno 2022" dell'importo complessivo di quadro economico pari ad € 120.000,00;
- posticipazione al 2024 delle seguenti opere:
- Interventi di manutenzione straordinaria infrastrutture Capoluogo – anno 2024
- Realizzazione Passeggiata Lido dei Pini;

Ritenuto opportuno accogliere la proposta di aggiornamento come sopra esposta, riportata nello schema di aggiornamento al Programma triennale 2022/2024 e all'Elenco annuale 2022 redatto dal Dirigente del Settore Lavori Pubblici e Gestione del Territorio, al quale la norma affida la predisposizione del Programma triennale e dell'Elenco;

Ritenuto, per quanto sopra di adottare il suddetto schema di programma triennale dei lavori pubblici per gli anni 2022/2024 e l'elenco annuale 2022, allegato sub A) al presente atto di costituirne parte integrante e sostanziale, redatto secondo gli schemi di cui al D.M. 16.01.2018 n. 14;

Richiamate:

- la deliberazione consiliare n. 3 del 23.02.2021, avente ad oggetto "APPROVAZIONE DEL DOCUMENTO UNICO DI PROGRAMMAZIONE (D.U.P.) 2021-2023 (ART. 170, COMMA 1, D.LGS. 267/2000)" e ss.mm.ii;
- la deliberazione consiliare n. 4 del 23.02.2021, avente ad oggetto "BILANCIO DI PREVISIONE 2021/2023 E RELATIVI ALLEGATI - APPROVAZIONE" e ss.mm.ii;

Richiamata altresì:

4. la deliberazione di Giunta comunale n. 38 del 23.02.2021, avente ad oggetto "APPROVAZIONE DEL PIANO ESECUTIVO DI GESTIONE (P.E.G.) – PIANO DELLA PERFORMANCE 2021-2023 e ss.mm.ii.;

Dato atto che in capo al responsabile del procedimento competente ad adottare i pareri non sussiste conflitto di interessi, neppure potenziale;

Acquisiti i pareri in ordine alla regolarità tecnica e alla regolarità contabile, rispettivamente, del dirigente del Settore Lavori Pubblici e Gestione del Territorio e del dirigente del Settore Economico-Finanziario, espressi in ottemperanza all'art. 49, comma 1, del D.Lgs. 267/2000;

Visto il vigente Statuto comunale;

Visto l'art. 48 del D.Lgs. 18.08.2000 n. 267;

Con voti favorevoli unanimi, resi per alzata di mano;

### **DELIBERA**

per i motivi esposti in premessa e che si hanno qui per integralmente riportati, di:

1) di adottare, per quanto meglio specificato nelle premesse del presente atto, l'aggiornamento del Programma triennale delle opere pubbliche 2022/2024 e dell'elenco annuale 2021, riportata nelle schede così come richiesto dal D.M. del Ministero delle Infrastrutture e dei Trasporti del 16 gennaio 2018, costituenti parte integrante e sostanziale alla presente deliberazione;

2) di dare atto che gli schemi di cui al punto precedente sostituiscono quelli adottati con la deliberazione della Giunta Comunale n. 235 del 16.11.2021;

3) di stabilire che gli schemi di cui al precedente punto 1) siano pubblicati sul profilo del committente, ai sensi degli artt. 38, D.Lgs. 33/2013, e 29, D.Lgs. 50/2016;

4) di prendere atto dei pareri favorevoli in ordine alla regolarità tecnica e contabile espressi dal dirigente del Settore Lavori Pubblici e Gestione del Territorio e del dirigente del Settore Economico Finanziario, che si fanno propri;

5) di dare atto che l'oggetto della presente deliberazione rientra nella competenza della Giunta Comunale, ai sensi dell'art. 48 del D.Lgs. n. 267 del 18.08.2000.

Con separata votazione, favorevole ed unanime, il presente provvedimento viene dichiarato immediatamente eseguibile ai sensi dell'art. 134, comma 4 del D.Lgs. 267/2000.

*Servizio Gare e Contratti*

**PROPOSTA DI DELIBERAZIONE: D.LGS. N. 50/2016, ART. 21, E D.M. DEL MINISTERO DELLE INFRASTRUTTURE E DEI TRASPORTI 16 GENNAIO 2018, N. 14. ADOZIONE PROPOSTA DI PRIMO AGGIORNAMENTO DEL PROGRAMMA TRIENNALE 2022/2024 E DELL'ELENCO ANNUALE 2022 DEI LAVORI PUBBLICI.**

---

---

***PARERE DI REGOLARITÀ TECNICA***

Ai sensi dell'art. 49, comma 1° del D.Lgs.n. 267/2000 del T.U.EE.LL., si esprime parere favorevole alla regolarità tecnica della proposta di deliberazione.

Comune di San Michele al Tagliamento, lì  
14/12/2021

Il Dirigente del Settore  
F.TO DOTT. LUCA VILLOTTA

---

---

*Servizio Gare e Contratti*

**PROPOSTA DI DELIBERAZIONE: D.LGS. N. 50/2016, ART. 21, E D.M. DEL MINISTERO DELLE INFRASTRUTTURE E DEI TRASPORTI 16 GENNAIO 2018, N. 14. ADOZIONE PROPOSTA DI PRIMO AGGIORNAMENTO DEL PROGRAMMA TRIENNALE 2022/2024 E DELL'ELENCO ANNUALE 2022 DEI LAVORI PUBBLICI.**

---

---

***PARERE DI REGOLARITÀ CONTABILE***

Ai sensi dell'art. 49, comma 1° del D.Lgs.n. 267/2000, si esprime parere favorevole alla regolarità contabile della proposta di deliberazione.

Comune di San Michele al Tagliamento, lì  
14/12/2021

Il Dirigente del Settore Economico Finanziario  
F.todott. Luca Villotta

---

---



Il presente verbale di deliberazione in data 14/12/2021 n.266 viene letto, approvato e sottoscritto come segue:

IL SINDACO

F.to Flavio Maurutto

IL Segretario GENERALE

F.to Dott.ssa Tamara Plozzer

---

---

#### CERTIFICATO DI ESECUTIVITA`

Si attesta che la presente deliberazione diventerà esecutiva in data 31/12/2021, decorsi 10 giorni dalla pubblicazione (art.134, co. 3, D.Lgs. n. 267/2000).

li, 20/12/2021

L'impiegato di Segreteria

Cinzia Bottacin

---

#### RELAZIONE DI PUBBLICAZIONE

Si attesta che la presente deliberazione viene pubblicata, in data odierna, per rimanervi n.15 giorni consecutivi, sul sito web istituzionale di questo Comune accessibile al pubblico (art. 32, co.1, Legge n. 69/2009).

San Michele al Tagliamento, li 20/12/2021

L'impiegato di Segreteria

Cinzia Bottacin

---

Copia conforme all'originale, firmato digitalmente, per uso amministrativo.

San Michele al Tagliamento, li 20/12/2021

L'impiegato di Segreteria

Cinzia Bottacin

# Elenco firmatari

ATTO SOTTOSCRITTO DIGITALMENTE AI SENSI DEL D.P.R. 445/2000 E DEL D.LGS. 82/2005 E SUCCESSIVE MODIFICHE E INTEGRAZIONI

Questo documento è stato firmato da:

NOME: BOTTACIN CINZIA

CODICE FISCALE: TINIT-BTTCNZ66M60Z120Y

DATA FIRMA: 20/12/2021 13:53:47

IMPRONTA: 64633765636435616366343636313361303639653637336363626332393065636231393239613334



**San Michele al Tagliamento (VE)**

***PROGRAMMA TRIENNALE DELLE OPERE PUBBLICHE  
2022/2024***

**ALLEGATO I**

ALLEGATO I - SCHEDA A: PROGRAMMA TRIENNALE DEI LAVORI PUBBLICI 2022/2024  
DELL'AMMINISTRAZIONE San Michele al Tagliamento (VE)

**QUADRO DELLE RISORSE NECESSARIE ALLA REALIZZAZIONE DEL PROGRAMMA**

TIPOLOGIA RISORSE	Aree temporale di validità del programma			Importo Totale (2)
	Disponibilità finanziaria (1)			
	Primo anno	Secondo anno	Terzo anno	
risorse derivanti da entrate aventi destinazione vincolata per legge	3.162.554,00	1.011.804,43	1.115.000,00	5.289.358,43
risorse derivanti da entrate acquisite mediante contrazione di mutuo	0,00	1.400.000,00	1.780.000,00	3.180.000,00
risorse acquisite mediante apporti di capitali privati	0,00	0,00	0,00	0,00
stanziamenti di bilancio	2.260.000,00	3.852.978,50	1.800.000,00	7.912.978,50
finanziamenti acquisibili ai sensi dell'articolo 3 del decreto-legge 31 ottobre 1990, n. 310, convertito con modificazioni dalla legge 22 dicembre 1990, n. 403	0,00	0,00	0,00	0,00
risorse derivanti da trasferimento di immobili	0,00	0,00	0,00	0,00
altra tipologia	0,00	609.419,30	0,00	609.419,30
<b>totale</b>	<b>5.422.554,00</b>	<b>6.874.202,23</b>	<b>4.695.000,00</b>	<b>16.991.756,23</b>

Il referente del programma  
GENTILINI BARBARA

**Note**

- (1) La disponibilità finanziaria di ciascuna annualità è calcolata come somma delle informazioni elementari relative ai costi annuali di ciascun intervento di cui alla scheda D.  
(2) L'importo totale delle risorse necessarie alla realizzazione del programma triennale è calcolato come somma delle tre annualità

ALLEGATO I - SCHEDA B: PROGRAMMA TRIENNALE DEI LAVORI PUBBLICI 2022/2024  
DELL'AMMINISTRAZIONE San Michele al Tagliamento (VE)

ELENCO DELLE OPERE INCOMPIUTE

CUP (1)	Descrizione dell'opera	Deleminazioni dell'amministrazione	Ambito di interesse dell'opera	Anno ultimo quadro economico approvato	Importo complessivo dell'intervento (2)	Importo complessivo lavori (2)	Oneri necessari per l'ultimazione dei lavori	Importo ultimo SAL	Percentuale avanzamento lavori (3)	Causa per la quale l'opera è incompiuta	L'opera è attualmente fruibile, parzialmente, dalla collettività?	Stato di realizzazione ex comma 2 art.1 DM 42/2013	Possibile utilizzo ridimensionato dell'Opera	Destinazione d'uso	Cessione a titolo di corrispettivo per la realizzazione di altra opera pubblica ai sensi dell'articolo 191 del Codice (4)	Vendita ovvero demolizione (4)	Oneri per la rinaturalizzazione, riqualificazione ed eventuale bonifica del sito in caso di demolizione	Parte di infrastruttura di rete
					0,00	0,00	0,00	0,00										

Il referente del programma  
GENTILINI BARBARA

**Note**

- (1) Indica il CUP del progetto di investimento nel quale l'opera incompiuta rientra: è obbligatorio per tutti i progetti avviati dal 1 gennaio 2003  
(2) Importo riferito all'ultimo quadro economico approvato  
(3) Percentuale di avanzamento dei lavori rispetto all'ultimo progetto approvato  
(4) In caso di cessazione a titolo di corrispettivo o di vendita/rimozione deve essere riportato nell'elenco di cui alla scheda C, in caso di demolizione l'intervento deve essere riportato tra gli interventi del programma di cui alla scheda D

**Tabella B.1**

- a è stata dichiarata l'insussistenza dell'interesse pubblico al completamento ed alla fruibilità dell'opera  
b si intende riprendere l'esecuzione dell'opera per la cui completamento non sono necessari finanziamenti aggiuntivi  
c si intende riprendere l'esecuzione dell'opera avendo già reperito i necessari finanziamenti aggiuntivi  
d si intende riprendere l'esecuzione dell'opera una volta reperiti i necessari finanziamenti aggiuntivi

**Tabella B.2**

- a nazionale  
b regionale

**Tabella B.3**

- a mancanza di fondi  
b1 cause tecniche: protrarsi di circostanze speciali che hanno determinato la sospensione dei lavori e/o l'esigenza di una variante progettuale  
b2 cause tecniche: presenza di contenzioso  
c sopravvenute nuove norme tecniche o disposizioni di legge  
d fallimento, liquidazione coatta e concordato preventivo dell'impresa appaltatrice, risoluzione del contratto, o recesso dal contratto ai sensi delle vigenti disposizioni in materia di art.191  
e mancato interesse al completamento da parte della stazione appaltante, dell'ente aggiudicatario o di altro soggetto aggiudicatario

**Tabella B.4**

- a i lavori di realizzazione, avviati, risultano interrotti oltre il termine contrattualmente previsto per l'ultimazione (Art. 1 c2, lettera a), DM 42/2013)  
b i lavori di realizzazione, avviati, risultano interrotti oltre il termine contrattualmente previsto per l'ultimazione non sussistendo allo stato, le condizioni di riavvio degli stessi (Art. 1 c2, lettera b), DM 42/2013)  
c i lavori di realizzazione, ultimati, non sono stati collaudati nel termine previsto in quanto l'opera non risulta rispondente a tutti i requisiti previsti dal capitolato e dal relativo progetto esecutivo come accertato nel corso delle operazioni di collaudo (Art. 1 c2, lettera c), DM 42/2013)

**Tabella B.5**

- a prevista in progetto  
b diversa da quella prevista in progetto

ALLEGATO I - SCHEDA C: PROGRAMMA TRIENNALE DEI LAVORI PUBBLICI 2022/2024  
DELL'AMMINISTRAZIONE San Michele al Tagliamento (VE)

ELENCO DEGLI IMMOBILI DISPONIBILI

Codice univoco immobile (1)	Riferimento CUI intervento (2)	Riferimento CUP Opera Incompiuta (3)	Descrizione immobile	Codice Istat			Localizzazione - CODICE NUTS	Cessione o trasferimento immobile a titolo corrispettivo ex art. 21 e art. 191 comma 1	Concessi in diritto di godimento, a titolo di contributo ex articolo 21 comma 5	Alienati per il finanziamento e la realizzazione di opere pubbliche ex art.3 DL 310/1990 s.m.i.	Già incluso in programma di dismissione di cui art.27 DL 201/2011, convertito dalla L. 214/2011	Tipo disponibilità su immobile derivante da Opera Incompiuta di cui si è dichiarata l'insussistenza dell'interesse	Valore Stimato (4)				
				Reg	Prov	Com							Primo anno	Secondo anno	Terzo anno	Annualità successive	Totale
													0,00	0,00	0,00	0,00	0,00

Il referente del programma  
GENTILINI BARBARA

- Note**  
 (1) Codice obbligatorio: "I" = numero immobile + cf amministrazione + prima annualità del primo programma nel quale l'immobile è stato inserito + progressivo di 5 cifre  
 (2) Riportare il codice CUI dell'intervento (nel caso in cui il CUP non sia previsto obbligatoriamente) al quale la cessione dell'immobile è associata; non indicare alcun codice nel caso in cui si proponga la semplice alienazione o cessione di opera incompiuta non connessa alla realizzazione di un intervento  
 (3) Se derivante da opera incompiuta riportare il relativo codice CUP  
 (4) Riportare l'ammontare con il quale l'immobile contribuirà a finanziare l'intervento, ovvero il valore dell'immobile da trasferire (qualora parziale, quello relativo alla quota parte oggetto di cessione o trasferimento) o il valore del titolo di godimento oggetto di cessione.

**Tabella C.1**

- 1 no  
2 parziale  
3 totale

**Tabella C.2**

- 1 no  
2 si, cessione  
3 si, in diritto di godimento, a titolo di contributo, la cui utilizzazione sia strumentale e tecnicamente connessa all'opera da affidare in concessione

**Tabella C.3**

- 1 no  
2 si, come valorizzazione  
3 si, come alienazione

**Tabella C.4**

- 1 cessione della titolarità dell'opera ad altro ente pubblico  
2 cessione della titolarità dell'opera a soggetto esercente una funzione pubblica  
3 vendita al mercato privato  
4 disponibilità come fonte di finanziamento per la realizzazione di un intervento ai sensi del comma 5 art.21

ALLEGATO I - SCHEDE D: PROGRAMMA TRIENNALE DEI LAVORI PUBBLICI 2022/2024  
DELL'AMMINISTRAZIONE San Michele al Tagliamento (VE)

ELENCO DEGLI INTERVENTI DEL PROGRAMMA

Codice Unico Intervento CUI (1)	Cod. Int. Amm.ne (2)	Codice CUP (3)	Annuale nella quale si prevede di dare avvio alla procedura di affidamento	Responsabile del procedimento (4)	Lotto funzionale (5)	Lavoro complesso (6)	CODICE ISTAT			Localizzazione - codice NUTS	Tipologia	Settore e sottosettore intervento	Descrizione dell'intervento	Livello di priorità (7)	STIMA DEI COSTI DELL'INTERVENTO (8)							Apporto di capitale privato (11)		Intervento aggiunto o variato a seguito di modifica programma (12)
							Reg.	Prov.	Com.						Primo anno	Secondo anno	Terzo anno	Costi su annualità successive	Importo complessivo (9)	Valore degli eventuali immobili di cui alla scheda C collegati all'intervento (10)	Scadenza temporale ultima per l'utilizzo dell'eventuale finanziamento derivante da contrazione di mutuo	Importo	Tipologia	
00325190270202200012			2022	GHERARDI ALBERTO	si	no	05	027	0034	ITD35	01	05-30	Costruzione loculi vari - anno 2022	2	120.000,00	0,00	0,00	0,00	120.000,00	0,00		0,00		
00325190270202200001		PROV0000017424	2022	GENTILINI BARBARA	si	no	05	027	0034	ITD35	04	01-01	Rifacimento pista ciclabile P.le Adriano-Via Bosso Canoro I st	2	1.000.000,00	0,00	0,00	0,00	1.000.000,00	0,00		0,00		
00325190270202200013			2023	GENTILINI BARBARA	si	no	05	027	0034	ITD35	07	01-01	Interventi di manutenzione strord. infrastr. capoluogo 2023	2	0,00	0,00	600.000,00	0,00	600.000,00	0,00		0,00		
00325190270202200024			2024	GENTILINI BARBARA	si	no	05	027	0034	ITD35	07		Copertura Piazza Treviso	3	0,00	0,00	745.000,00	0,00	745.000,00	0,00		0,00		
00325190270202200002		H87H1900257004	2022	GENTILINI BARBARA	si	no	05	027	0034	ITD35	07	01-01	Riqualificazione arredo urbano San Giorgio T.	1	550.000,00	0,00	0,00	0,00	550.000,00	0,00		0,00		
00325190270202200003		PROV0000025334	2022	GENTILINI BARBARA	si	no	05	027	0034	ITD35	99		Riqualific. e riordino filari di alberature 1° fase - I stralzo	2	378.000,00	0,00	0,00	0,00	378.000,00	0,00		0,00		
00325190270202200014		H87H1900256004	2023	GENTILINI BARBARA	si	no	05	027	0034	ITD35	01	01-01	Riqualificazione arredo urbano Capoluogo	1	0,00	1.325.000,00	0,00	0,00	1.325.000,00	0,00		0,00		
00325190270202200015		H89E1900081004	2023	GENTILINI BARBARA	si	no	05	027	0034	ITD35	04	01-01	Manutenzione straordinaria scuole secondaria di Cesario	2	0,00	406.466,00	0,00	0,00	406.466,00	0,00		0,00		
00325190270202200025			2023	GENTILINI BARBARA	si	no	05	027	0034	ITD35	04	01-01	Lavori di riqualificazione urbanistica Corso del Sole	3	0,00	0,00	1.200.000,00	0,00	1.200.000,00	0,00		0,00		
00325190270202200016		PROV0000019638	2023	GENTILINI BARBARA	si	no	05	027	0034	ITD35	01	05-12	Copertura stadio comunale Bibione	3	0,00	500.000,00	0,00	0,00	500.000,00	0,00		0,00		
00325190270202200017			2023	GENTILINI BARBARA	si	no	05	027	0034	ITD35	99		Riqualific. e riordino filari di alberature 1° fase - II stralzo	2	0,00	370.000,00	0,00	0,00	370.000,00	0,00		0,00		
00325190270202200004		PROV0000012029	2022	GENTILINI BARBARA	si	no	05	027	0034	ITD35	01	01-05	Realizzazione pista ciclabile lungo via Baseteghe Bibione II° St	2	0,00	2.407.736,23	0,00	0,00	2.407.736,23	0,00		0,00		
00325190270202200005		H89J1900057004	2022	GENTILINI BARBARA	si	no	05	027	0034	ITD35	01	01-01	Pista ciclabile Malafesta lungo SP75 - (Volta-Molino)	3	0,00	345.000,00	0,00	0,00	345.000,00	0,00		0,00		
00325190270202200018			2023	GENTILINI BARBARA	si	no	05	027	0034	ITD35	07	01-01	Interventi di manut. strord. infrastr. Bibione - 2023	2	0,00	600.000,00	0,00	0,00	600.000,00	0,00		0,00		
00325190270202200019			2023	GENTILINI BARBARA	si	no	05	027	0034	ITD35	07	05-08	Adeguamento sismico della scuola sec. di I° grado di S. Giorgio	2	0,00	600.000,00	0,00	0,00	600.000,00	0,00		0,00		
00325190270202200020			2023	GENTILINI BARBARA	si	no	05	027	0034	ITD35	04	01-01	Passseggiata Lido dei Pini	3	0,00	0,00	1.000.000,00	0,00	1.000.000,00	0,00		0,00		
00325190270202200006		H81E2000002005	2022	GENTILINI BARBARA	si	no	05	027	0034	ITD35	07	05-12	Rifunzionalizzazione centro tennis	2	700.000,00	0,00	0,00	0,00	700.000,00	0,00		0,00		
00325190270202200007		PROV0000020451	2022	GENTILINI BARBARA	si	no	05	027	0034	ITD35	04	05-32	Ristrutturazione della Caserma di Bibione	2	744.554,00	0,00	0,00	0,00	744.554,00	0,00		0,00		
00325190270202200008		PROV0000020452	2022	GENTILINI BARBARA	si	no	05	027	0034	ITD35	07	05-32	Adeguamento antisismico Caserma dei Carabinieri di Bibione	2	1.130.000,00	0,00	0,00	0,00	1.130.000,00	0,00		0,00		

ALLEGATO I - SCHEDE D: PROGRAMMA TRIENNALE DEI LAVORI PUBBLICI 2022/2024  
DELL'AMMINISTRAZIONE San Michele al Tagliamento (VE)

ELENCO DEGLI INTERVENTI DEL PROGRAMMA

Codice Unico Intervento CUP (1)	Cod. Int. Amm. (2)	Codice CUP (3)	Annuità nella quale si prevede di dare avvio alla procedura di affidamento	Responsabile del procedimento (4)	Lotto funzionale (5)	Lavoro complesso (6)	CODICE ISTAT			Localizzazione - codice NUTS	Tipologia	Settore e sottosettore intervento	Descrizione dell'intervento	Livello di priorità (7)	STIMA DEI COSTI DELL'INTERVENTO (8)							Apporto di capitale privato (11)		Intervento aggiunto o variato a seguito di modifica programma (12)
							Reg.	Prov.	Com.						Primo anno	Secondo anno	Terzo anno	Costi su annualità successive	Importo complessivo (9)	Valore degli eventuali immobili di cui alla scheda C collegati all'intervento (10)	Scadenza temporale ultima per l'utilizzo dell'eventuale finanziamento derivante da contrazione di mutuo	Importo	Tipologia	
00325190270202200009		PROV0000022746	2022	CHERARDI ALBERTO	si	no	05	027	0034	ITD35	58	05-99	Lavori di ampliamento del cimitero di San Michele al Tagliamento	1	260.000,00	0,00	0,00	0,00	260.000,00	0,00		0,00		
00325190270202200010		PROV0000023074	2022	GENTILINI BARBARA	si	no	05	027	0034	ITD35	07	05-10	Adeguamento e messa in sicurezza del patrimonio comunale s.r.l.p.	2	290.000,00	0,00	0,00	0,00	290.000,00	0,00		0,00		
00325190270202200023			2023	CHERARDI ALBERTO	si	no	05	027	0034	ITD35	01	05-30	Costruzione loculi vari - anno 2023	2	0,00	120.000,00	0,00	0,00	120.000,00	0,00		0,00		
00325190270202200026			2024	GENTILINI BARBARA	si	no	05	027	0034	ITD35	99		Riqualific. nordio fian di alberature 1° fase - III stralcio	3	0,00	0,00	250.000,00	0,00	250.000,00	0,00		0,00		
00325190270202200027			2024	GENTILINI BARBARA	si	no	05	027	0034	ITD35	99		Riqualificazione e nordio fian di alberature 2° fase	3	0,00	0,00	780.000,00	0,00	780.000,00	0,00		0,00		
00325190270202200011		PROV0000023336	2022	GENTILINI BARBARA	si	no	05	027	0034	ITD35	07	05-30	Bonifica amianto eccentrico Bibione	1	250.000,00	0,00	0,00	0,00	250.000,00	0,00		0,00		
00325190270202200021			2023	GENTILINI BARBARA	si	no	05	027	0034	ITD35	01		Realizzazione area verde Malafesta	3	0,00	100.000,00	0,00	0,00	100.000,00	0,00		0,00		
00325190270202200022			2023	GENTILINI BARBARA	si	no	05	027	0034	ITD35	04		Ristrutturazione ex scuole Malafesta	3	0,00	100.000,00	0,00	0,00	100.000,00	0,00		0,00		
00325190270202200031			2024	CHERARDI ALBERTO	no	no	05	027	0034	ITD35	01	05-30	Costruzione loculi vari - anno 2024	3	0,00	0,00	120.000,00	0,00	120.000,00	0,00		0,00		
															5.422.554,00	6.874.202,23	4.696.000,00	0,00	16.991.756,23	0,00		0,00		

Il referente del programma  
GENTILINI BARBARA

Note

- (1) Numero intervento "L" - cf. amministrazione - prima annualità del primo programma nel quale l'intervento è stato inserito - progressivo di 5 cifre della prima annualità del primo programma
- (2) Numero interno finanziario indicato dall'amministrazione in base al proprio sistema di codifica
- (3) Indica il CUP (cd. articolo 3 comma 5)
- (4) Riportare nome e cognome del responsabile del procedimento
- (5) Indica se lotto funzionale secondo la definizione di cui all'art.3 comma 1 lettera c) del D.Lgs.50/2016
- (6) Indica se lavoro complesso secondo la definizione di cui all'art.3 comma 1 lettera c) del D.Lgs.50/2016
- (7) Indica il livello di priorità di cui all'articolo 3 comma 11, 12 e 13
- (8) Ai sensi dell'art.4 comma 6, in caso di demolizione di opera incompiuta l'importo comprende gli oneri per lo smantellamento dell'opera e per la riqualificazione, riqualificazione ed eventuale bonifica del sito
- (9) Importo complessivo ai sensi dell'articolo 3, comma 6, ivi incluse le spese eventualmente già sostenute e con competenza di bilancio antecedente alla prima annualità
- (10) Riportare il valore dell'eventuale immobile trasferito di cui al corrispondente immobile indicato nella scheda C
- (11) Riportare l'importo del capitale privato come quota parte del costo totale
- (12) Indica se l'intervento è stato aggiunto o è stato modificato a seguito di modifica in corso d'anno ai sensi dell'art.5 commi 9 e 11. Tale campo, come la relativa nota e tabella, compaiono solo in caso di modifica del programma

Tabella D.1

1 Ch. Classificazione Sistema CUP: codice tipologia intervento per natura intervento 03=realizzazione di lavori pubblici (opere e impiantistica)

Tabella D.2

1 Ch. Classificazione Sistema CUP: codice settore e sottosettore intervento

Tabella D.3

- 1 priorità massima
- 2 priorità media
- 3 priorità minima

Tabella D.4

- 1 finanza di progetto
- 2 concessione di costruzione e gestione
- 3 sponsorizzazione
- 4 società partecipata o di scopo
- 5 locazione finanziaria
- 6 contratto di disponibilità
- 9 altro

Tabella D.5

- 1 modifica ex art.5 comma 9 lettera b)
- 2 modifica ex art.5 comma 9 lettera c)
- 3 modifica ex art.5 comma 9 lettera d)
- 4 modifica ex art.5 comma 9 lettera e)
- 5 modifica ex art.5 comma 11



ALLEGATO I - SCHEDE E: PROGRAMMA TRIENNALE DEI LAVORI PUBBLICI 2022/2024  
DELL'AMMINISTRAZIONE San Michele al Tagliamento (VE)

INTERVENTI RICOMPRESI NELL'ELENCO ANNUALE

Codice Unico Intervento - CUI	CUP	Descrizione dell'intervento	Responsabile del procedimento	Importo annualità	Importo intervento	Finalità	Livello di priorità	Conformità Urbanistica	Verifica vincoli ambientali	Livello di progettazione	CENTRALE DI COMMITTENZA O SOGGETTO AGGREGATORE AL QUALE SI INTENDE DELEGARE LA PROCEDURA DI AFFIDAMENTO		Intervento aggiunto o variato a seguito di modifica programma (*)
											codice AUSA	denominazione	
00325190270202200012		Costruzione locali vari - anno 2022	GERARDI ALBERTO	120.000,00	120.000,00	MIS	2	si	si	1		S.U.A.VE.	
00325190270202200013	PROV0000017424	Rilascio pista ciclabile P.le Adelfico-Via Bosco Canoro 1st	GENTILINI BARBARA	1.000.000,00	1.000.000,00	URB	2	si	si	1		S.U.A.VE.	
00325190270202200013		Interventi di manutenzione strad. infrastr. capoluogo 2023	GENTILINI BARBARA	0,00	600.000,00	URB	2	si	si			S.U.A.VE.	
00325190270202200024		Copertura Piazza Treviso	GENTILINI BARBARA	0,00	745.000,00	URB	3	si	si	1		S.U.A.VE.	
00325190270202200002	H87H19002570004	Riqualificazione arredo urbano San Giorgio I.	GENTILINI BARBARA	550.000,00	550.000,00	URB	1	si	si	1		S.U.A.VE.	
00325190270202200003	PROV0000025334	Riqualific. e riordino filari di alberature 1° fase - I stralcio	GENTILINI BARBARA	378.000,00	378.000,00	URB	2	si	si	1		S.U.A.VE.	
00325190270202200014	H87H19002560004	Riqualificazione arredo urbano Capoluogo	GENTILINI BARBARA	0,00	1.325.000,00	URB	1	si	si	1		S.U.A.VE.	
00325190270202200015	H89E19000810004	Manutenzione straordinaria scuola secondaria di Cesarolo	GENTILINI BARBARA	0,00	406.466,00	MIS	2	si	si	1		S.U.A.VE.	
00325190270202200025		Lavori di riqualificazione urbanistica Corso del Sole	GENTILINI BARBARA	0,00	1.200.000,00	URB	3	si	si	1		S.U.A.VE.	
00325190270202200016	PROV0000019638	Copertura stadio comunale Bibione	GENTILINI BARBARA	0,00	500.000,00	MIS	3	si	si	1		S.U.A.VE.	
00325190270202200017		Riqualific. e riordino filari di alberature 1° fase - II stralcio	GENTILINI BARBARA	0,00	370.000,00	URB	2	si	si	1		S.U.A.VE.	
00325190270202200004	PROV0000012029	Realizzazione pista ciclabile lungo via Basselghe Bibione II° St	GENTILINI BARBARA	0,00	2.407.736,23	URB	2	si	si	3		S.U.A.VE.	
00325190270202200005	H89J19000570004	Pista ciclabile Malafesta lungo SP75 (Vita-Milano)	GENTILINI BARBARA	0,00	345.000,00	URB	3	si	si	1			
00325190270202200018		Interventi di manut. strad. infrastr. Bibione - 2023	GENTILINI BARBARA	0,00	600.000,00	URB	2	si	si			S.U.A.VE.	
00325190270202200019		Adeguamento sismico della scuola sec. di I° grado di S.Giorgio	GENTILINI BARBARA	0,00	600.000,00	ADN	2	si	si	1		S.U.A.VE.	
00325190270202200020		Passaggiata Lido dei Pini	GENTILINI BARBARA	0,00	1.000.000,00	URB	3	si	si	2		S.U.A.VE.	
00325190270202200006	H81E20000020005	Rifunzionalizzazione centro tennis	GENTILINI BARBARA	700.000,00	700.000,00	ADN	2	si	si	1		S.U.A.VE.	
00325190270202200007	PROV0000020451	Ristrutturazione della Caserma di Bibione	GENTILINI BARBARA	744.554,00	744.554,00	ADN	2	si	si	2		S.U.A.VE.	
00325190270202200008	PROV0000020452	Adeguamento antismisico Caserma dei Carabinieri di Bibione	GENTILINI BARBARA	1.130.000,00	1.130.000,00	ADN	2	si	si	2		S.U.A.VE.	
00325190270202200009	PROV0000022746	Lavori di ampliamento del cimitero di San Michele al Tagliamento	GERARDI ALBERTO	260.000,00	260.000,00	MIS	1	si	si				
00325190270202200010	PROV0000023074	Adeguamento e messa in sicurezza del patrimonio comunale e.r.p.	GENTILINI BARBARA	290.000,00	290.000,00	CPA	2	si	si				
00325190270202200023		Costruzione locali vari - anno 2023	GERARDI ALBERTO	0,00	120.000,00	MIS	2	si	si				
00325190270202200026		Riqualific. riordino filari di alberature 1° fase - III stralcio	GENTILINI BARBARA	0,00	250.000,00	URB	3	si	si				
00325190270202200027		Riqualificazione e riordino filari di alberature 2° fase	GENTILINI BARBARA	0,00	780.000,00	URB	3	si	si			S.U.A.VE.	
00325190270202200011	PROV0000025336	Bonifica amianto ecoentro Bibione	GENTILINI BARBARA	250.000,00	250.000,00	AMB	1	si	si				
00325190270202200021		Realizzazione area verde Malafesta	GENTILINI BARBARA	0,00	100.000,00	URB	3	si	si				
00325190270202200022		Ristrutturazione ex scuole Malafesta	GENTILINI BARBARA	0,00	100.000,00	CPA	si	si	si				
00325190270202200031		Costruzione locali vari - anno 2024	GERARDI ALBERTO	0,00	120.000,00	MIS	3	no	no	1		S.U.A.VE.	

Il referente del programma  
GENTILINI BARBARA

(\*) Tale campo compare solo in caso di modifica del programma

**Tabella E.1**

ADN Adeguamento normativo  
AMB Qualità ambientale  
COP Completamento Opera Incompiuta  
CPA Conservazione del patrimonio  
MIS Miglioramento e incremento di servizio  
URB Qualità urbana  
VAB Valorizzazione beni vincolati  
DEM Demolizione Opera Incompiuta  
DEOP Demolizione opere preesistenti e non più utilizzabili

**Tabella E.2**

1 progetto di fattibilità tecnico - economica: "documento di fattibilità delle alternative progettuali"  
2 progetto di fattibilità tecnico - economica: "documento finale"  
3 progetto definitivo  
4 progetto esecutivo

ALLEGATO I - SCHEDA F: PROGRAMMA TRIENNALE DEI LAVORI PUBBLICI 2022/2024  
DELL'AMMINISTRAZIONE San Michele al Tagliamento (VE)

**ELENCO DEGLI INTERVENTI PRESENTI NELL'ELENCO ANNUALE DEL PRECEDENTE PROGRAMMA TRIENNALE  
E NON RIPROPOSTI E NON AVVIATI**

Codice Unico Intervento - CUI	CUP	Descrizione dell'intervento	Importo intervento	Livello di priorità	Motivo per il quale l'intervento non è riproposto (1)
----------------------------------	-----	-----------------------------	--------------------	---------------------	--

Il referente del programma  
GENTILINI BARBARA

(1) Breve descrizione dei motivi

## Elenco firmatari

ATTO SOTTOSCRITTO DIGITALMENTE AI SENSI DEL D.P.R. 445/2000 E DEL D.LGS. 82/2005 E SUCCESSIVE MODIFICHE E INTEGRAZIONI

Questo documento è stato firmato da:

NOME: PLOZZER TAMARA  
CODICE FISCALE: TINIT-PLTMR73H70E473H  
DATA FIRMA: 15/12/2021 11:46:39  
IMPRONTA: 3732306633356230646465326539373232266623962633339383163336434376563643236306265

NOME: MAURUTTO FLAVIO  
CODICE FISCALE: TINIT-MRTFLV63S191040P  
DATA FIRMA: 16/12/2021 12:45:44  
IMPRONTA: 39626535626330366634323436316666396664303433346336393839323938366565643730663837

NOME: MAURUTTO FLAVIO  
CODICE FISCALE: TINIT-MRTFLV63S191040P  
DATA FIRMA: 16/12/2021 12:49:20  
IMPRONTA: 39626535626330366634323436316666396664303433346336393839323938366565643730663837



# Comune di San Michele al Tagliamento

CITTÀ METROPOLITANA DI VENEZIA

## VERBALE DI DELIBERAZIONE DELLA GIUNTA COMUNALE

COPIA

**Deliberazione n. 267**

**In data 14/12/2021**

**OGGETTO: APPROVAZIONE PROGRAMMA BIENNALE DEGLI ACQUISTI DI SERVIZI E FORNITURE 2022-2023 AI SENSI DELL'ART. 21 DEL D.LGS. N. 50-2016.**

L'anno 2021 , addì 14, del mese di Dicembre, alle ore 18:00 nella residenza Municipale, su convocazione del Sindaco, si è riunita la Giunta Comunale.

Eseguito l'appello, risultano presenti:

Cognome e Nome		Presente/Assente
Maurutto Flavio	Sindaco	Presente
Grosseto Pier Luigi	Vice Sindaco	Presente
Driusso Robertino	Assessore	Presente
Biasin Nicolino	Assessore	Presente
Colusso Vio Selena	Assessore	Presente
Zuppichin Elena	Assessore	Presente

N. Presenti 6    N. Assenti 0

Assiste alla seduta la dott.ssa Tamara Plozzer, Segretario Generale del Comune.

Il Sig. Flavio Maurutto, nella sua qualità di Sindaco pro-tempore, assume la presidenza e, riconosciuta legale l'adunanza, dichiara aperta la seduta.

OGGETTO: APPROVAZIONE PROGRAMMA BIENNALE DEGLI ACQUISTI DI SERVIZI E FORNITURE 2022-2023 AI SENSI DELL'ART. 21 DEL D.LGS. N. 50-2016.

## LA GIUNTA COMUNALE

Premesso che l'art. 21 del D.Lgs. 18 aprile n. 50 del 18/04/2016 (Nuovo Codice dei contratti, pubblicato sulla G.U. n. 91 del 19 aprile 2016) stabilisce:

- al comma 1 che “Le amministrazioni aggiudicatrici e gli enti aggiudicatori adottano il programma biennale degli acquisti di beni e servizi e il programma triennale dei lavori pubblici, nonché i relativi aggiornamenti annuali. I programmi sono approvati nel rispetto dei documenti programmatori e in coerenza con il bilancio e, per gli enti locali, secondo le norme che disciplinano la programmazione economico finanziaria degli enti”;

- al comma 6 che “Il programma biennale di forniture e servizi e i relativi aggiornamenti annuali contengono gli acquisti di beni e di servizi di importo unitario stimato pari o superiore a 40.000 euro. Nell'ambito del programma, le amministrazioni aggiudicatrici individuano i bisogni che possono essere soddisfatti con capitali privati. Le amministrazioni pubbliche comunicano, entro il mese di ottobre, l'elenco delle acquisizioni di forniture e servizi d'importo superiore a 1 milione di euro che prevedono di inserire nella programmazione biennale al Tavolo tecnico dei soggetti di cui all'articolo 9, comma 2, del decreto legge 24 aprile 2014, n. 66, convertito, con modificazioni, dalla legge 23 giugno 2014, n. 89, che li utilizza ai fini dello svolgimento dei compiti e delle attività ad esso attribuiti. Per le acquisizioni di beni e servizi informatici e di connettività le amministrazioni aggiudicatrici tengono conto di quanto previsto dall'articolo 1, comma 513, della legge 28 dicembre 2015, n. 208”;

- al comma 7 che “Il programma biennale degli acquisti di beni e servizi e il programma triennale dei lavori pubblici, nonché i relativi aggiornamenti annuali sono pubblicati sul profilo del committente, sul sito informatico del Ministero delle infrastrutture e dei trasporti e dell'Osservatorio di cui all'articolo 213, anche tramite i sistemi informatizzati delle regioni e delle provincie autonome di cui all'articolo 29, comma 4 “;

Visto che i diversi Settori comunali hanno comunicato quali servizi e forniture di valore pari o superiore a € 40.000,00 verranno acquisiti nel biennio 2022-2023;

Raccolti i dati trasmessi dai vari Uffici in un unico documento denominato “Programma biennale 2020/2021 degli acquisti di beni e servizi di importo unitario stimato pari o superiore a 40.000 euro”, ed allegato al presente atto deliberativo per costituirne parte integrante e sostanziale;

Richiamate:

- la deliberazione consiliare n. 3 del 23.02.2021, avente ad oggetto “APPROVAZIONE DEL DOCUMENTO UNICO DI PROGRAMMAZIONE (D.U.P.) 2021-2023 (ART. 170, COMMA 1, D.LGS. 267/2000)” e ss.mm.ii;
- la deliberazione consiliare n. 4 del 23.02.2021, avente ad oggetto “BILANCIO DI PREVISIONE 2021/2023 E RELATIVI ALLEGATI - APPROVAZIONE” e ss.mm.ii;

Richiamata altresì:

4. la deliberazione di Giunta comunale n. 38 del 23.02.2021, avente ad oggetto “APPROVAZIONE DEL PIANO ESECUTIVO DI GESTIONE (P.E.G.) – PIANO DELLA PERFORMANCE 2021-2023 e ss.mm.ii.;

Dato atto che in capo al responsabile del procedimento competente ad adottare i pareri non sussiste conflitto di interessi, neppure potenziale;

Acquisiti i pareri in ordine alla regolarità tecnica e alla regolarità contabile, rispettivamente, del dirigente del Settore Economico Finanziario, espressi in ottemperanza all'art 49, comma 1, del D.lgs. 267/2000;

Visto il vigente Statuto comunale;

Visto l'art. 48 del D.lgs. 18.08.2000 n. 267;

Con voti favorevoli unanimi, resi per alzata di mano;

## **DELIBERA**

per i motivi esposti in premessa e che si hanno qui per integralmente riportati, di:

- di approvare ai sensi dell'art. 21 del D.lgs. n. 50/2016, il "Programma biennale 2022-2023 degli acquisti di beni e servizi di importo unitario stimato pari o superiore a 40.000 euro", che costituisce parte integrante e sostanziale del presente atto deliberativo;
- di dare atti che il programma di cui sopra verrà pubblicato in apposita sezione del sito istituzionale del Comunale e sul sito informatico del Ministero delle Infrastrutture e Trasporti e dell'Osservatorio di cui all'art. 213 del D.Lgs. 50/2016;
- di dare atto che per le acquisizioni di forniture e servizi superiori a 1 milione di Euro è prevista la trasmissione al Tavolo Tecnico dei soggetti aggregatori, di cui all'art. 9 comma 2 del decreto legge n. 66/2014, convertito, con modificazioni, dalla legge n. 89/2014;
- di trasmettere la presente deliberazione alla Stazione Unica Appaltante della Città Metropolitana di Venezia;
- di dare atto che dal presente provvedimento non deriva alcuna spesa trattandosi di atto programmatico;
- di dare atto che l'oggetto della presente deliberazione rientra nella competenza della Giunta Comunale, ai sensi dell'art. 48 del D.Lgs. n. 267 del 18.08.2000;

Con separata votazione, favorevole ed unanime, il presente provvedimento viene dichiarato immediatamente eseguibile ai sensi dell'art. 134, comma 4 del D.lgs. 267/2000.

**SERVIZIO RAGIONERIA**

**PROPOSTA DI DELIBERAZIONE: APPROVAZIONE PROGRAMMA BIENNALE DEGLI ACQUISTI DI SERVIZI E FORNITURE 2022-2023 AI SENSI DELL'ART. 21 DEL D.LGS. N. 50-2016.**

---

**PARERE DI REGOLARITÀ TECNICA**

Ai sensi dell'art. 49, comma 1° del D.Lgs.n. 267/2000 del T.U.EE.LL., si esprime parere favorevole alla regolarità tecnica della proposta di deliberazione.

Comune di San Michele al Tagliamento, lì  
13/12/2021

Il Dirigente del Settore  
F.TO DOTT. LUCA VILLOTTA

---

**SERVIZIO RAGIONERIA**

**PROPOSTA DI DELIBERAZIONE: APPROVAZIONE PROGRAMMA BIENNALE DEGLI ACQUISTI DI SERVIZI E FORNITURE 2022-2023 AI SENSI DELL'ART. 21 DEL D.LGS. N. 50-2016.**

---

**PARERE DI REGOLARITÀ CONTABILE**

Ai sensi dell'art. 49, comma 1° del D.Lgs.n. 267/2000, si esprime parere favorevole alla regolarità contabile della proposta di deliberazione.

Comune di San Michele al Tagliamento, lì  
14/12/2021

Il Dirigente del Settore Economico Finanziario  
F.todott. Luca Villotta

---

Il presente verbale di deliberazione in data 14/12/2021 n.267 viene letto, approvato e sottoscritto come segue:

IL SINDACO

F.to Flavio Maurutto

IL Segretario GENERALE

F.to Dott.ssa Tamara Plozzer

---

---

#### CERTIFICATO DI ESECUTIVITA`

Si attesta che la presente deliberazione diventerà esecutiva in data 31/12/2021, decorsi 10 giorni dalla pubblicazione (art.134, co. 3, D.Lgs. n. 267/2000).

li, 20/12/2021

L'impiegato di Segreteria

Cinzia Bottacin

---

#### RELAZIONE DI PUBBLICAZIONE

Si attesta che la presente deliberazione viene pubblicata, in data odierna, per rimanervi n.15 giorni consecutivi, sul sito web istituzionale di questo Comune accessibile al pubblico (art. 32, co.1, Legge n. 69/2009).

San Michele al Tagliamento, li 20/12/2021

L'impiegato di Segreteria

Cinzia Bottacin

---

Copia conforme all'originale, firmato digitalmente, per uso amministrativo.

San Michele al Tagliamento, li 20/12/2021

L'impiegato di Segreteria

Cinzia Bottacin



# Elenco firmatari

ATTO SOTTOSCRITTO DIGITALMENTE AI SENSI DEL D.P.R. 445/2000 E DEL D.LGS. 82/2005 E SUCCESSIVE MODIFICHE E INTEGRAZIONI

Questo documento è stato firmato da:

NOME: BOTTACIN CINZIA

CODICE FISCALE: TINIT-BTTCNZ66M60Z120Y

DATA FIRMA: 20/12/2021 14:01:31

IMPRONTA: 64633765636435616366343636313361303639653637336363626332393065636231393239613334



**San Michele al Tagliamento (VE)**

***PROGRAMMA BIENNALE DEGLI ACQUISTI DI FORNITURE E SERVIZI  
2022/2023***

**ALLEGATO II**

ALLEGATO II - SCHEDA A: PROGRAMMA BIENNALE DEGLI ACQUISTI DI FORNITURE E SERVIZI 2022/2023  
DELL'AMMINISTRAZIONE San Michele al Tagliamento (VE)

**QUADRO DELLE RISORSE NECESSARIE ALLA REALIZZAZIONE DEL PROGRAMMA**

TIPOLOGIA RISORSE	Arco temporale di validità del programma		
	Disponibilità finanziaria (1)		Importo Totale
	Primo anno	Secondo anno	
risorse derivanti da entrate aventi destinazione vincolata per legge	0,00	0,00	0,00
risorse derivanti da entrate acquisite mediante contrazione di mutuo	0,00	0,00	0,00
risorse acquisite mediante apporti di capitali privati	0,00	0,00	0,00
stanziamenti di bilancio	2.586.234,00	1.728.459,00	4.314.693,00
finanziamenti acquisibili ai sensi dell'articolo 3 del decreto-legge 31 ottobre 1990, n. 310, convertito con modificazioni dalla legge 22 dicembre 1990, n. 403	0,00	0,00	0,00
risorse derivanti da trasferimento di immobili	0,00	0,00	0,00
altro	0,00	0,00	0,00
<b>totale</b>	<b>2.586.234,00</b>	<b>1.728.459,00</b>	<b>4.314.693,00</b>

Il referente del programma  
GENTILINI BARBARA

**Note**

- (1) La disponibilità finanziaria di ciascuna annualità è calcolata come somma delle informazioni elementari relative ai costi annuali di ciascun acquisto di cui alla scheda B.  
(2) L'importo totale delle risorse necessarie alla realizzazione del programma biennale è calcolato come somma delle due annualità

ALLEGATO II - SCHEDA B: PROGRAMMA BIENNALE DEGLI ACQUISTI DI FORNITURE E SERVIZI 2022/2023  
DELL'AMMINISTRAZIONE San Michele al Tagliamento (VE)

ELENCO DEGLI ACQUISTI DEL PROGRAMMA

Codice Unico Intervento CUI (1)	Annuale nella quale si prevede di dare avvio alla procedura di affidamento	Codice CUP (2)	Acquisto ricompreso nell'importo complessivo di un lavoro o di altra acquisizione presente in programmazione di lavori, forniture e servizi	CUI lavoro o altra acquisizione nel cui importo complessivo l'acquisto è eventualmente ricompreso (3)	Lotto funzionale (4)	Ambito geografico di esecuzione dell'Acquisto	Settore	CPV (5)	Descrizione dell'acquisto	Livello di priorità (6)	Responsabile del Procedimento (7)	Durata del contratto	L'acquisto è relativo a nuovo affidamento di contratto in essere (8)	STIMA DEI COSTI DELL'ACQUISTO						CENTRALE DI COMMITTEENZA O SOGGETTO AGGREGATORE AL QUALE SI FARA' RICORSO PER L'ESPLETAMENTO DELLA PROCEDURA DI AFFIDAMENTO (11)		Acquisto aggiunto o variato a seguito di modifica programma (12)
														Primo anno	Secondo anno	Costi su annualità successive	Totale (9)	Apporto di capitale privato (10)		codice AUSA	denominazione	
																		Importo	Tipologia			
0032519027020220001	2022				si	Veneto	servizi	75341200	Concessione del servizio di gestione e manutenzione di impianti pubblicitari		CREMASCO WILLIAM	24	no	100.000,00	100.000,00	0,00	200.000,00	0,00		0000162359	COMUNE DI SAN MICHELE AL TAGLIAMENTO	
0032519027020220002	2022				si	Veneto	servizi	90911200	Servizio trasporto scolastico 1/09/2022-30/06/2027		CREMASCO WILLIAM	58	no	75.560,00	191.400,00	689.040,00	957.000,00	0,00				
00325190270202100027	2021				si	Veneto	servizi	90911200	Servizio di trasporto scolastico gen - giu. 2022		CREMASCO WILLIAM	6	no	78.100,00	0,00	0,00	78.100,00	0,00		0000162359	COMUNE DI SAN MICHELE AL TAGLIAMENTO	
0032519027020220004	2022				si	Veneto	forniture	34114200-1	Acquisto mezzi ed attrezzature per servizio Polizia Locale e sicurezza stradale		CREMASCO WILLIAM	12	no	140.000,00	140.000,00	0,00	280.000,00	0,00		0000162359	COMUNE DI SAN MICHELE AL TAGLIAMENTO	
0032519027020220005	2023				si	Veneto	servizi	50343000-1	Servizio di manutenzione impianto di videoregistrazione		CREMASCO WILLIAM	24	no	0,00	42.700,00	42.700,00	85.400,00	0,00		0000162359	COMUNE DI SAN MICHELE AL TAGLIAMENTO	
0032519027020220006	2022				si	Veneto	servizi	77312100-1	Servizio di manutenzione del verde - potature su aree pubbliche		GERARDI ALBERTO	3	no	180.000,00	0,00	0,00	180.000,00	0,00		0000162359	COMUNE DI SAN MICHELE AL TAGLIAMENTO	
00325190270202100000	2022				no	Veneto	forniture	03451000-6	Acquisto piante in sostituzione esemplari abbattuti		GERARDI ALBERTO	12	no	80.000,00	0,00	0,00	80.000,00	0,00		0000162359	COMUNE DI SAN MICHELE AL TAGLIAMENTO	
0032519027020220008	2022				si	Veneto	servizi	77312100-1	Servizio di manutenzione del verde pubblico in località Bibione - anno 2022	1	GERARDI ALBERTO	0	no	259.860,00	0,00	0,00	259.860,00	0,00		0000162359	COMUNE DI SAN MICHELE AL TAGLIAMENTO	
0032519027020220009	2022				no	Veneto	servizi	50413200-5	Servizio di controllo, manutenzione, revisione, collaudo dispositivi antidive in dotazione immobili e automezzi		GERARDI ALBERTO	0	no	36.600,00	36.600,00	36.600,00	109.800,00	0,00		0000162359	COMUNE DI SAN MICHELE AL TAGLIAMENTO	
00325190270202200010	2023				si	Veneto	servizi	90923000-3	Servizio di sianificazione, disinfezione, ecc. 2023/2025		GERARDI ALBERTO	0	no	0,00	82.350,00	137.250,00	219.600,00	0,00		0000162359	COMUNE DI SAN MICHELE AL TAGLIAMENTO	
00325190270202200011	2022				si	Veneto	servizi	75123000-4	Servizio di supporto al Settore Tecnico per istruttoria e definizione delle pratiche di condono edilizio - anno 2022		GENTILINI BARBARA	12	no	48.800,00	0,00	0,00	48.800,00	0,00		0000162359	COMUNE DI SAN MICHELE AL TAGLIAMENTO	
00325190270202200012	2023				si	Veneto	servizi	98341130-5	Servizio di custodia, gestione e manutenzione degli impianti sportivi comunali di Bibione, periodo 1/10/2023-30/09/2025		GENTILINI BARBARA	24	no	0,00	14.945,00	104.310,00	119.255,00	0,00		0000162359	COMUNE DI SAN MICHELE AL TAGLIAMENTO	
00325190270202200013	2022				si	Veneto	forniture	39000000-2	Fornitura arredi nuove biblioteca comunale		GENTILINI BARBARA	12	no	150.000,00	0,00	0,00	150.000,00	0,00		0000162359	COMUNE DI SAN MICHELE AL TAGLIAMENTO	

ALLEGATO II - SCHEDA B: PROGRAMMA BIENNALE DEGLI ACQUISTI DI FORNITURE E SERVIZI 2022/2023  
DELL'AMMINISTRAZIONE San Michele al Tagliamento (VE)

ELENCO DEGLI ACQUISTI DEL PROGRAMMA

Codice Unico Intervento - CUI (1)	Annuale nella quale si prevede di dare avvio alla procedura di affidamento	Codice CUP (2)	Acquisto ricompreso nell'importo complessivo di un lavoro o di altra acquisizione presente in programmazione di lavori, forniture e servizi	CUI lavoro o altra acquisizione nel cui importo complessivo l'acquisto è eventualmente ricompreso (3)	Lotto funzionale (4)	Ambito geografico di esecuzione dell'Acquisto	Settore	CPV (5)	Descrizione dell'acquisto	Livello di priorità (6)	Responsabile del Procedimento (7)	Durata del contratto	L'acquisto è relativo a nuovo affidamento di contratto in essere (8)	STIMA DEI COSTI DELL'ACQUISTO					CENTRALE DI COMMITTEENZA O SOGGETTO AGGREGATORE AL QUALE SI FARÀ RICORSO PER L'ESPLETAMENTO DELLA PROCEDURA DI AFFIDAMENTO (11)		Acquisto aggiunto o variato a seguito di modifica programma (12)	
														Primo anno	Secondo anno	Costi su annualità successive	Totale (9)	Apporto di capitale privato (10)		codice AUSA		denominazione
																		Importo	Tipologia			
00325190270202200013	2022				no	Veneto	servizi	79952000-2	Eventi musicali turistici - grandi concerti		VILLOTTA LUCA	4	no	376.000,00	0,00	0,00	376.000,00	0,00	0,00	0000162369	COMUNE DI SAN MICHELE AL TAGLIAMENTO	
00325190270202200014	2022				no	Veneto	servizi	79952000-2	Eventi di animazione turistica musicale Bibione - spettacoli diversi		VILLOTTA LUCA	4	no	80.000,00	80.000,00	0,00	160.000,00	0,00	0,00	0000162369	COMUNE DI SAN MICHELE AL TAGLIAMENTO	
00325190270202200015	2022				si	Veneto	servizi	79952000-3	Eventi di animazione turistica musicale Bibione al Faro		VILLOTTA LUCA	4	no	75.000,00	75.000,00	0,00	150.000,00	0,00	0,00	0000162369	COMUNE DI SAN MICHELE AL TAGLIAMENTO	
00325190270202200016	2022				si	Veneto	servizi	79952000-2	Servizi di trasporto barca-bigi X LAGOON		VILLOTTA LUCA	12	no	55.000,00	55.000,00	0,00	110.000,00	0,00	0,00	0000162369	COMUNE DI SAN MICHELE AL TAGLIAMENTO	
00325190270202200017	2022				si	Veneto	servizi	63513000-8	Servizio Informazione Accoglienza Turistica		VILLOTTA LUCA	26	no	110.457,00	120.498,00	30.125,00	261.080,00	0,00	0,00	0000162369	COMUNE DI SAN MICHELE AL TAGLIAMENTO	
00325190270202200018	2022				si	Veneto	servizi	63513000-8	Gestione faro Bibione		VILLOTTA LUCA	12	no	50.000,00	50.000,00	0,00	100.000,00	0,00	0,00	0000162369	COMUNE DI SAN MICHELE AL TAGLIAMENTO	
00325190270202200019	2022				si	Veneto	servizi	92822000-7	Eventi sportivi turistici - half marathon		VILLOTTA LUCA	6	no	73.200,00	73.200,00	0,00	146.400,00	0,00	0,00	0000162369	COMUNE DI SAN MICHELE AL TAGLIAMENTO	
00325190270202200020	2022				si	Veneto	servizi	92822000-7	Eventi sportivi turistici - volley/beach e paravolley		VILLOTTA LUCA	6	no	75.000,00	75.000,00	0,00	150.000,00	0,00	0,00	0000162369	COMUNE DI SAN MICHELE AL TAGLIAMENTO	
00325190270202200021	2022				si	Veneto	servizi	92822000-7	Eventi sportivi turistici - footbike		VILLOTTA LUCA	6	no	50.000,00	50.000,00	0,00	100.000,00	0,00	0,00	0000162369	COMUNE DI SAN MICHELE AL TAGLIAMENTO	
00325190270202200022	2022				si	Veneto	servizi	79940000-5	Servizio accoglimento e ricezione CUP - Pubblicità		VILLOTTA LUCA	60	no	60.000,00	45.000,00	135.000,00	240.000,00	0,00	0,00	0000162369	COMUNE DI SAN MICHELE AL TAGLIAMENTO	
00325190270202200023	2022				no	Veneto	servizi	66337000-1	Servizi assicurativi - RCT-RCTO		VILLOTTA LUCA	60	no	90.700,00	136.000,00	272.000,00	498.700,00	0,00	0,00	0000162369	COMUNE DI SAN MICHELE AL TAGLIAMENTO	
00325190270202200024	2022				si	Veneto	servizi	66337000-5	Servizi assicurativi - ALL RISKS		VILLOTTA LUCA	60	no	30.000,00	45.000,00	90.000,00	165.000,00	0,00	0,00	0000162369	COMUNE DI SAN MICHELE AL TAGLIAMENTO	
00325190270202200025	2022				si	Veneto	forniture	09134100-8	Carburante mezzi comunali		VILLOTTA LUCA	34	no	52.897,00	57.706,00	52.897,00	163.500,00	0,00	0,00	0000162369	COMUNE DI SAN MICHELE AL TAGLIAMENTO	
00325190270202200026	2022				no	Veneto	servizi	65310000-9	Energia elettrica edifici comunali		VILLOTTA LUCA	24	no	230.000,00	230.000,00	0,00	460.000,00	0,00	0,00	0000162369	COMUNE DI SAN MICHELE AL TAGLIAMENTO	
00325190270202200027	2022				si	Veneto	servizi	79417000-0	Incarico RSPP, medico competente, servizio visite		PLOZZER DOTT. SSA TAMARA	48	no	28.060,00	28.060,00	56.120,00	112.240,00	0,00	0,00	0000162369	COMUNE DI SAN MICHELE AL TAGLIAMENTO	
														2.586.234,00 (13)	1.728.459,00 (13)	1.646.042,00 (13)	5.960.735,00 (13)	0,00 (13)				

Il referente del programma  
GENTILINI BARBARA

ALLEGATO II - SCHEDA B: PROGRAMMA BIENNALE DEGLI ACQUISTI DI FORNITURE E SERVIZI 2022/2023  
DELL'AMMINISTRAZIONE San Michele al Tagliamento (VE)

ELENCO DEGLI ACQUISTI DEL PROGRAMMA

Codice Unico Intervento CUI (1)	Annuale nella quale si prevede di dare avvio alla procedura di affidamento	Codice CUP (2)	Acquisto ricompreso nell'importo complessivo di un lavoro o di altra acquisizione presente in programmazione di lavori, forniture e servizi	CUI lavoro o altra acquisizione nel cui importo complessivo l'acquisto è eventualmente ricompreso (3)	Lotto funzionale (4)	Ambito geografico di esecuzione dell'Acquisto	Settore	CPV (5)	Descrizione dell'acquisto	Livello di priorità (6)	Responsabile del Procedimento (7)	Durata del contratto	L'acquisto è relativo a nuovo affidamento di contratto in essere (8)	STIMA DEI COSTI DELL'ACQUISTO					CENTRALE DI COMMITTEENZA O SOGGETTO AGGREGATORE AL QUALE SI FARA' RICORSO PER L'ESPLETAMENTO DELLA PROCEDURA DI AFFIDAMENTO (11)		Acquisto aggiunto o variato a seguito di modifica programma (12)	
														Primo anno	Secondo anno	Costi su annualità successive	Totale (9)	Apporto di capitale privato (10)		codice AUSA		denominazione
																		Importo	Tipologia			

- Note**
- (1) Codice CUI = sigla settore (F=forniture, S=servizi) + cf amministrazione + prima annualità del primo programma nel quale l'intervento è stato inserito + progressivo di 5 cifre della prima annualità del primo programma
  - (2) Indica il CUP dell'articolo 6 comma 4)
  - (3) Compilare se nella colonna "Acquisto ricompreso nell'importo complessivo di un lavoro o di altra acquisizione presente in programmazione di lavori, forniture e servizi" si è risposto "SI" e se nella colonna "Codice CUP" non è stato riportato il CUP in quanto non presente
  - (4) Indica se lotto funzionale secondo la definizione di cui all'art.3 comma 1 lettera c) del D.Lgs.50/2016
  - (5) Relativa al CPV principale. Deve essere rispettata la coerenza, per le prime due cifre, con il settore: F= CPV+45 o 48; S= CPV+48
  - (6) Indica il livello di priorità di cui all'articolo 6 commi 10 e 11
  - (7) Riportare nome e cognome del responsabile del procedimento
  - (8) Servizi o forniture che presentano caratteri di ripetibilità o sono destinati ad essere rinnovati entro un determinato periodo
  - (9) Importo complessivo ai sensi dell'articolo 3, comma 6, ivi incluse le spese eventualmente già sostenute e con competenza di bilancio antecedente alla prima annualità
  - (10) Riportare l'importo del capitale privato come quota parte dell'importo complessivo
  - (11) Dati obbligatori per i soli acquisti ricompresi nella prima annualità (CUI articolo 8)
  - (12) Indica se l'acquisto è stato aggiunto o è stato modificato a seguito di modifica in corso d'anno ai sensi dell'art.7 commi 8 e 9. Tale campo, come la relativa nota e tabella, compaiono solo in caso di modifica del programma
  - (13) La somma è calcolata al netto dell'importo degli acquisti ricompresi nell'importo complessivo di un lavoro o di altra acquisizione presente in programmazione di lavori, forniture e servizi

**Tabella B.1**

- 1. priorità massima
- 2. priorità media
- 3. priorità minima

**Tabella B.1bis**

- 1. finanza di progetto
- 2. concessione di forniture e servizi
- 3. sponsorizzazione
- 4. società partecipate o di scopo
- 5. locazione finanziaria
- 6. contratto di disponibilità
- 9. altro

**Tabella B.2**

- 1. modifica ex art.7 comma 8 lettera b)
- 2. modifica ex art.7 comma 8 lettera c)
- 3. modifica ex art.7 comma 8 lettera d)
- 4. modifica ex art.7 comma 8 lettera e)
- 5. modifica ex art.7 comma 9

**Tabella B.2bis**

- 1. no
- 2. si
- 3. sì, CUI non ancora attribuito
- 4. sì, interventi o acquisti diversi

ALLEGATO II - SCHEDA C: PROGRAMMA BIENNALE DEGLI ACQUISTI DI FORNITURE E SERVIZI 2022/2023  
DELL'AMMINISTRAZIONE San Michele al Tagliamento (VE)

**ELENCO DEGLI INTERVENTI PRESENTI NELLA PRIMA ANNUALITA'  
DEL PRECEDENTE PROGRAMMA BIENNALE E NON RIPROPOSTI E NON AVVIATI**

Codice Unico Intervento - CUI	CUP	Descrizione acquisto	Importo acquisto	Livello di priorità	Motivo per il quale l'intervento non è riproposto (1)
-------------------------------	-----	----------------------	------------------	---------------------	---

Il referente del programma  
GENTILINI BARBARA

(1) Breve descrizione dei motivi

## Elenco firmatari

ATTO SOTTOSCRITTO DIGITALMENTE AI SENSI DEL D.P.R. 445/2000 E DEL D.LGS. 82/2005 E SUCCESSIVE MODIFICHE E INTEGRAZIONI

Questo documento è stato firmato da:

NOME: PLOZZER TAMARA  
CODICE FISCALE: TINIT-PLTMR73H70E473H  
DATA FIRMA: 15/12/2021 11:46:43  
IMPRONTA: 3732306633356230646465326539373232266623962633339383163336434376563643236306265

NOME: MAURUTTO FLAVIO  
CODICE FISCALE: TINIT-MRTFLV63S191040P  
DATA FIRMA: 16/12/2021 12:49:25  
IMPRONTA: 39626535626330366634323436316666396664303433346336393839323938366565643730663837





# Comune di San Michele al Tagliamento

CITTÀ METROPOLITANA DI VENEZIA

## VERBALE DI DELIBERAZIONE DELLA GIUNTA COMUNALE

COPIA

**Deliberazione n. 262**

**In data 14/12/2021**

**OGGETTO: APPROVAZIONE PROPOSTA DEL PIANO DELLE ALIENAZIONI E VALORIZZAZIONI PATRIMONIALI DA ALLEGARE AL DUP 2022-2024.**

L'anno 2021 , addì 14, del mese di Dicembre, alle ore 18:00 nella residenza Municipale, su convocazione del Sindaco, si è riunita la Giunta Comunale.

Eseguito l'appello, risultano presenti:

Cognome e Nome		Presente/Assente
Maurutto Flavio	Sindaco	Presente
Grosseto Pier Luigi	Vice Sindaco	Presente
Driusso Robertino	Assessore	Presente
Biasin Nicolino	Assessore	Presente
Colusso Vio Selena	Assessore	Presente
Zuppichin Elena	Assessore	Presente

N. Presenti 6    N. Assenti 0

Assiste alla seduta la dott.ssa Tamara Plozzer, Segretario Generale del Comune.

Il Sig. Flavio Maurutto, nella sua qualità di Sindaco pro-tempore, assume la presidenza e, riconosciuta legale l'adunanza, dichiara aperta la seduta.

## LA GIUNTA COMUNALE

Visto l'art. 58 della Legge n. 133/2008 (di conversione del DL n.112/2008) che prevede:

“Art. 58. Ricognizione e valorizzazione del patrimonio immobiliare di regioni, comuni ed altri enti locali:

1. Per procedere al riordino, gestione e valorizzazione del patrimonio immobiliare di Regioni, Province, Comuni e altri Enti locali, nonché di società o Enti a totale partecipazione dei predetti enti, ciascuno di essi, con delibera dell'organo di Governo individua, redigendo apposito elenco, sulla base e nei limiti della documentazione esistente presso i propri archivi e uffici, i singoli beni immobili ricadenti nel territorio di competenza, non strumentali all'esercizio delle proprie funzioni istituzionali, suscettibili di valorizzazione ovvero di dismissione. Viene così redatto il piano delle alienazioni e valorizzazioni immobiliari allegato al bilancio di previsione nel quale, previa intesa, sono inseriti immobili di proprietà dello Stato individuati dal Ministero dell'economia e delle finanze - Agenzia del demanio tra quelli che insistono nel relativo territorio.
2. L'inserimento degli immobili nel piano ne determina la conseguente classificazione come patrimonio disponibile, fatto salvo il rispetto delle tutele di natura storico-artistica, archeologica, architettonica e paesaggistico-ambientale. Il piano è trasmesso agli Enti competenti, i quali si esprimono entro trenta giorni, decorsi i quali, in caso di mancata espressione da parte dei medesimi Enti, la predetta classificazione è resa definitiva. La deliberazione del consiglio comunale di approvazione, ovvero di ratifica dell'atto di deliberazione se trattasi di società o Ente a totale partecipazione pubblica, del piano delle alienazioni e valorizzazioni determina le destinazioni d'uso urbanistiche degli immobili. Le Regioni, entro 60 giorni dalla data di entrata in vigore della presente disposizione, disciplinano l'eventuale equivalenza della deliberazione del consiglio comunale di approvazione quale variante allo strumento urbanistico generale, ai sensi dell'articolo 25 della legge 28 febbraio 1985, n. 47, anche disciplinando le procedure semplificate per la relativa approvazione. Le Regioni, nell'ambito della predetta normativa approvano procedure di copianificazione per l'eventuale verifica di conformità agli strumenti di pianificazione sovraordinata, al fine di concludere il procedimento entro il termine perentorio di 90 giorni dalla deliberazione comunale. Trascorsi i predetti 60 giorni, si applica il comma 2 dell'articolo 25 della legge 28 febbraio 1985, n. 47. Le varianti urbanistiche di cui al presente comma, qualora rientrino nelle previsioni di cui al paragrafo 3 dell'articolo 3 della direttiva 2001/42/CE e al comma 4 dell'articolo 7 del decreto legislativo 3 aprile 2006, n. 152 e s.m.i. non sono soggette a valutazione ambientale strategica.
3. Gli elenchi di cui al comma 1, da pubblicare mediante le forme previste per ciascuno di tali enti, hanno effetto dichiarativo della proprietà, in assenza di precedenti trascrizioni, e producono gli effetti previsti dall'articolo 2644 del codice civile, nonché effetti sostitutivi dell'iscrizione del bene in catasto.
4. Gli uffici competenti provvedono, se necessario, alle conseguenti attività di trascrizione, intavolazione e voltura.
5. Contro l'iscrizione del bene negli elenchi di cui al comma 1 è ammesso ricorso amministrativo entro sessanta giorni dalla pubblicazione, fermi gli altri rimedi di legge.
6. La procedura prevista dall'articolo 3-bis del decreto-legge 25 settembre 2001, n. 351, convertito con modificazioni dalla legge 23 novembre 2001, n. 410, per la valorizzazione dei beni dello Stato si estende ai beni immobili inclusi negli elenchi di cui al comma 1. In tal caso, la procedura prevista al comma 2 dell'articolo 3-bis del citato decreto-legge n. 351 del 2001 si applica solo per i soggetti diversi dai Comuni e l'iniziativa è rimessa all'Ente proprietario dei beni da valorizzare. I bandi previsti dal comma 5 dell'articolo 3-bis del citato decreto-legge n. 351 del 2001 sono predisposti dall'Ente proprietario dei beni da valorizzare.
7. I soggetti di cui al comma 1 possono in ogni caso individuare forme di valorizzazione alternative, nel rispetto dei principi di salvaguardia dell'interesse pubblico e mediante l'utilizzo di strumenti competitivi, anche per quanto attiene alla alienazione degli immobili di cui alla legge 24 dicembre 1993, n. 560;
8. Gli enti proprietari degli immobili inseriti negli elenchi di cui al comma 1 possono conferire i propri beni

immobili anche residenziali a fondi comuni di investimento immobiliare ovvero promuoverne la costituzione secondo le disposizioni degli articoli 4 e seguenti del decreto-legge 25 settembre 2001, n. 351, convertito con modificazioni dalla legge 23 novembre 2001, n. 410;

9. Ai conferimenti di cui al presente articolo, nonché alle dismissioni degli immobili inclusi negli elenchi di cui al comma 1, si applicano le disposizioni dei commi 18 e 19 dell'articolo 3 del decreto-legge 25 settembre 2001, n. 351, convertito con modificazioni dalla legge 23 novembre 2001, n. 410;

9-bis. In caso di conferimento a fondi di investimento immobiliare dei beni inseriti negli elenchi di cui al comma 1, la destinazione funzionale prevista dal piano delle alienazioni e delle valorizzazioni, se in variante rispetto alle previsioni urbanistiche ed edilizie vigenti ed in itinere, può essere conseguita mediante il procedimento di cui all'articolo 34 del decreto legislativo 18 agosto 2000, n. 267, e delle corrispondenti disposizioni previste dalla legislazione regionale. Il procedimento si conclude entro il termine perentorio di 180 giorni dall'apporto o dalla cessione sotto pena di retrocessione del bene all'ente locale. Con la medesima procedura si procede alla regolarizzazione edilizia ed urbanistica degli immobili conferiti.”

Preso atto che:

- al fine di operare il «riordino, la gestione e valorizzazione del patrimonio immobiliare» per addivenire a una migliore economicità nell'impiego degli asset (cespiti immobiliari) di proprietà comunale che possano avere positivi effetti sul bilancio, anche per il rispetto del patto di stabilità interno, si è proceduto alla formazione di un elenco degli immobili da valorizzare o dismettere redatto sulla base e nei limiti della documentazione esistente presso i propri archivi e uffici la cui valorizzazione non sia già stata prevista negli esercizi precedenti;
- sul piano operativo è stata effettuata una rilevazione su quei beni che durante gli esercizi 2022-2024 potrebbero essere suscettibili di valorizzazione e in grado di garantire un maggior cespite all'Amministrazione Comunale o un minor costo di gestione, non sono stati individuati nuovi beni che potrebbero essere suscettibili di valorizzazione o alienazione, dato il perdurare della crisi economica in essere che ha reso pressoché nulle le transazioni immobiliari sconsigliando qualsiasi operazione di dismissione. Pertanto l'elenco, da allegarsi al DUP per il triennio 2022-2024 da approvarsi dal Consiglio Comunale, ai sensi dell'art. 58 del D.L. 25.06.2008, n.112 convertito con modificazioni dalla Legge 6.08.2008, n.133 compaiono solo i beni già compresi negli elenchi degli esercizi finanziari passati, con un'unica modifica riguardante le aree contraddistinte dalle particelle nn. 1172, 1215 e 1401 del Fg. 22, che con determinazione n. 1127 del 24.12.2019 sono state assegnate ad ASVO S.p.A. a mezzo bando pubblico. L'elenco è quindi principalmente costituito dalle aree ex PEEP e ex P.I.P. aree facenti parte di piani decaduti per decorrenza dei termini e per quanto concerne le aree ex PEEP in parte diversamente normate integrato con le aree di recente acquisizione (ulteriore lotto retrocesso nel P.I.P. del Capoluogo) ed area acquisita al patrimonio con il federalismo demaniale (fg. 43 mapp. 48);

Rilevato che:

- per quanto concerne gli alloggi di proprietà comunale il piano di dismissione è giunto a naturale scadenza il 14.12.2011, sono state completate le attività di cessione già deliberate e pertanto si ritiene per il triennio 2022-2024 di avviare un nuovo piano di dismissione previa autorizzazione della Giunta Regionale;
- per quanto concerne le aree da destinare alla cessione per la realizzazione di edilizia residenziale convenzionata il prezzo deve essere stabilito annualmente con apposita deliberazione da assumere antecedentemente all'approvazione del bilancio di previsione;
- per quanto concerne l'eventuale cessione in proprietà di aree già cedute in diritto di superficie o eliminazione dei vincoli alla libera commercializzazione delle stesse (aree ex P.I.P. e P.E.E.P.) le relative modalità e cessione sono state stabilite con apposite deliberazioni consiliari e i relativi corrispettivi stabiliti per l'anno corrente con apposita deliberazione G.C. n. 261 del 14.12.2021 mentre per gli esercizi 2023-2024 dovranno essere assunti con apposita deliberazione Giuntale antecedentemente all'approvazione del Bilancio di previsione dell'anno di riferimento;

Visto il “Piano delle alienazioni e valorizzazioni immobiliari 2022-2024” allegato “A” composto dai seguenti elaborati:

- Elenco degli immobili comunali iscritti nell’inventario comunale;
- Ricognizione degli immobili non strumentali all’esercizio delle funzioni istituzionali dell’Ente suscettibili di valorizzazione ovvero di dismissione nel triennio 2022-2024;
- Piano delle alienazioni e valorizzazioni immobiliari per il triennio 2022-2024;
- Proposta valorizzazione patrimonio ERP per il triennio 2022-2024;

Richiamate:

- la deliberazione consiliare n. 3 del 23.02.2021, avente ad oggetto “APPROVAZIONE DEL DOCUMENTO UNICO DI PROGRAMMAZIONE (D.U.P.) 2021-2023 (ART. 170, COMMA 1, D.LGS. 267/2000)” e ss.mm.ii;
- la deliberazione consiliare n. 4 del 23.02.2021, avente ad oggetto “BILANCIO DI PREVISIONE 2021/2023 E RELATIVI ALLEGATI - APPROVAZIONE” e ss.mm.ii;

Richiamata altresì:

- la deliberazione di Giunta comunale n. 38 del 23.02.2021, avente ad oggetto “APPROVAZIONE DEL PIANO ESECUTIVO DI GESTIONE (P.E.G.) – PIANO DELLA PERFORMANCE 2021-2023 e ss.mm.ii.;

Dato atto che in capo al responsabile del procedimento competente ad adottare i pareri non sussiste conflitto di interessi, neppure potenziale;

Acquisiti i pareri in ordine alla regolarità tecnica e alla regolarità contabile, rispettivamente, del dirigente del Settore LL.PP. e Gestione del Territorio e del dirigente del Settore Economico Finanziario, espressi in ottemperanza all’art 49, comma 1, del D.Lgs. 267/2000;

Visto il vigente Statuto comunale;

Visto l’art. 48 del D.Lgs. 18.08.2000 n. 267;

[--\_Hlk26862713--]

Con voti favorevoli unanimi, resi per alzata di mano;

### **DELIBERA**

per i motivi esposti in premessa e che si hanno qui per integralmente riportati:

- 1) Di confermare le alienazioni del patrimonio di cui alla deliberazione G.C. n. 261 del 14.12.2021, avente come oggetto “Verifica quantità e qualità delle aree fabbricabili e dei fabbricati da destinare alla residenza ed alle attività produttive – Determinazione prezzo di cessione per ciascun tipo di area o di fabbricato anno 2022” e con le modalità ivi previste, con riserva di procedere con la rideterminazione dei valori di cessioni per ogni esercizio finanziario del triennio 2022-2024 con apposita deliberazione da assumere antecedentemente all’approvazione del Bilancio di previsione connesso con l’esercizio di competenza;
- 2) Di dare atto che vengono inoltre confermati i beni immobili non strumentali all’esercizio delle funzioni istituzionali dell’Ente, suscettibili di valorizzazione ovvero di dismissione già individuati con i piani di dismissione negli esercizi precedenti la cui dismissione non ha avuto buon esito, ad eccezione delle aree contraddistinte dalle particelle nn. 1172, 1215 e 1401 del Fg. 22, che con determinazione n. 1127 del 24.12.2019 sono state assegnate ad ASVO S.p.A. a mezzo bando pubblico;
- 3) Di dare atto pertanto che con la presente viene approvato l’allegato “Piano delle Alienazioni e valorizzazioni dei beni immobili”, da allegare al DUP 2022-2024, nel quale vengono evidenziate le alienazioni di cui al punto 1) e 2), così come risulta dall’allegato “A”, quale parte integrante e

sostanziale del presente provvedimento, composto da:

- Elenco degli immobili comunali iscritti nell'inventario comunale;
  - Ricognizione degli immobili non strumentali all'esercizio delle funzioni istituzionali dell'Ente suscettibili di valorizzazione ovvero di dismissione nel triennio 2022-2024;
  - Piano delle alienazioni e valorizzazioni immobiliari per il triennio 2022-2024;
  - Proposta valorizzazione patrimonio ERP per il triennio 2022-2024;
- 4) Di dare atto che l'approvazione avviene "ai sensi dell'art. dell'art. 58 del D.L. 25.06.2008, n.112 convertito con modificazioni dalla Legge 6.08.2008, n.133 con riserva di successiva perizia dei valori dei singoli immobili inseriti e della preliminare acquisizione delle eventuali autorizzazioni prescritte dalle norme vigenti per la alienazione/valorizzazione e preso atto della necessaria approvazione da parte del Consiglio Comunale ai sensi dell'art.58 della Legge n.133/2008 (di conversione del DL n.112/2008);
  - 5) Di rinviare ad un successivo provvedimento, l'eventuale integrazione del Piano con i valori stimati di alienazione/valorizzazione dei beni, in sede di approvazione, o successivamente, del Bilancio di previsione 2022-2024;
  - 6) Di ribadire che l'inserimento degli immobili nel Piano:
    - a) ne determina la classificazione come patrimonio "disponibile" e la destinazione urbanistica, anche in variante ai vigenti strumenti urbanistici;
    - b) ha effetto dichiarativo della proprietà anche in assenza di precedenti trascrizioni e produce gli effetti previsti dall'art. 2644 del Codice civ., nonché effetti sostituitivi dell'iscrizione del bene in catasto, ai sensi dell'art. 58, comma 3, del D.L. n. 112/2008 convertito dalla Legge n. 133/2008;
  - 7) Di dare atto che l'elenco di cui sopra sarà pubblicato all'Albo Pretorio e sul sito internet di questo Comune; l'avviso di pubblicazione sarà inserito sul Bollettino Regionale;
  - 8) Di dare atto che, ai sensi dell'art. 58, comma 5, del D.L. n. 112/2008 convertito dalla Legge n. 133/2008; contro l'iscrizione del bene negli elenchi è ammesso ricorso amministrativo entro sessanta (60) giorni dalla loro pubblicazione, fermi gli altri rimedi di legge;
  - 9) Di dare atto che gli uffici competenti provvederanno, qualora si rendesse necessario, alle conseguenti attività di trascrizione, intavolazione e voltura catastale, oltre alle opportune variazioni al conto del patrimonio;
  - 10) Di trasmettere copia della presente deliberazione al Settore LL.PP. e Gestione del Territorio – Servizio Urbanistica ed Edilizia Privata per le implicazioni urbanistiche che la presente deliberazione comporta;
  - 11) Di dare atto che l'oggetto della presente deliberazione rientra nella competenza della Giunta Comunale, ai sensi dell'art. 48 del D.Lgs. n. 267 del 18.08.2000;
  - 12) Di dare atto che è stato acquisito il parere in ordine alla regolarità tecnica, ai sensi dell'art. 49 del D.Lgs. 18.08.2000 n. 267;

Con separata votazione, favorevole ed unanime, il presente provvedimento viene dichiarato immediatamente eseguibile ai sensi dell'art. 134, comma 4 del D.Lgs. 267/2000.

*Servizio Patrimonio e Sport*

**PROPOSTA DI DELIBERAZIONE: APPROVAZIONE PROPOSTA DEL PIANO DELLE ALIENAZIONI E VALORIZZAZIONI PATRIMONIALI DA ALLEGARE AL DUP 2022-2024.**

---

***PARERE DI REGOLARITÀ TECNICA***

Ai sensi dell'art. 49, comma 1° del D.Lgs.n. 267/2000 del T.U.EE.LL., si esprime parere favorevole alla regolarità tecnica della proposta di deliberazione.

Comune di San Michele al Tagliamento, lì  
13/12/2021

Il Dirigente del Settore  
F.TO DOTT. LUCA VILLOTTA

---

*Servizio Patrimonio e Sport*

**PROPOSTA DI DELIBERAZIONE: APPROVAZIONE PROPOSTA DEL PIANO DELLE ALIENAZIONI E VALORIZZAZIONI PATRIMONIALI DA ALLEGARE AL DUP 2022-2024.**

---

***PARERE DI REGOLARITÀ CONTABILE***

Ai sensi dell'art. 49, comma 1° del D.Lgs.n. 267/2000, si esprime parere favorevole alla regolarità contabile della proposta di deliberazione.

Comune di San Michele al Tagliamento, lì  
14/12/2021

Il Dirigente del Settore Economico Finanziario  
F.todott. Luca Villotta

---

Il presente verbale di deliberazione in data 14/12/2021 n.262 viene letto, approvato e sottoscritto come segue:

IL SINDACO

F.to Flavio Maurutto

IL Segretario GENERALE

F.to Dott.ssa Tamara Plozzer

---

---

#### CERTIFICATO DI ESECUTIVITA`

Si attesta che la presente deliberazione diventerà esecutiva in data 31/12/2021, decorsi 10 giorni dalla pubblicazione (art.134, co. 3, D.Lgs. n. 267/2000).

li, 20/12/2021

L'impiegato di Segreteria

Cinzia Bottacin

---

#### RELAZIONE DI PUBBLICAZIONE

Si attesta che la presente deliberazione viene pubblicata, in data odierna, per rimanervi n.15 giorni consecutivi, sul sito web istituzionale di questo Comune accessibile al pubblico (art. 32, co.1, Legge n. 69/2009).

San Michele al Tagliamento, li 20/12/2021

L'impiegato di Segreteria

Cinzia Bottacin

---

Copia conforme all'originale, firmato digitalmente, per uso amministrativo.

San Michele al Tagliamento, li 20/12/2021

L'impiegato di Segreteria

Cinzia Bottacin

# Elenco firmatari

ATTO SOTTOSCRITTO DIGITALMENTE AI SENSI DEL D.P.R. 445/2000 E DEL D.LGS. 82/2005 E SUCCESSIVE MODIFICHE E INTEGRAZIONI

Questo documento è stato firmato da:

NOME: BOTTACIN CINZIA

CODICE FISCALE: TINIT-BTTCNZ66M60Z120Y

DATA FIRMA: 20/12/2021 13:53:56

IMPRONTA: 64633765636435616366343636313361303639653637336363626332393065636231393239613334





*Comune di San Michele al Tagliamento*

CITTÀ METROPOLITANA DI VENEZIA

SETTORE LL.PP. E GESTIONE DEL TERRITORIO  
SERVIZIO PATRIMONIO

**PIANO DELLE ALIENAZIONI E  
VALORIZZAZIONI IMMOBILIARI  
ANNO 2022-2024**

**ELENCO DEGLI IMMOBILI COMUNALI  
ISCRITTI NELL'INVENTARIO COMUNALE**

**RICOGNIZIONE DEGLI IMMOBILI NON STRUMENTALI  
ALL'ESERCIZIO DELLE FUNZIONI ISTITUZIONALI DELL'ENTE  
SUSCETTIBILI DI VALORIZZAZIONE OVVERO DI DISMISSIONE  
NEL TRIENNO 2022-2024.**

**PIANO DELLE ALIENAZIONI E VALORIZZAZIONI  
IMMOBILIARI PER IL TRIENNIO 2022-2024.**

**PROPOSTA VALORIZZAZIONE PATRIMONIO ERP PER IL  
TRIENNIO 2022-2024**

San Michele al Tagliamento li 13/12/2021

IL Dirigente Settore LL.PP. E  
GESTIONE DEL TERRITORIO  
*Arch. Barbara Gentilini*

IL DIRIGENTE  
Dot. Luca Villa





**ELENCO DEGLI IMMOBILI COMUNALI  
ISCRITTI NELL'INVENTARIO COMUNALE**

- *Altri beni immobili - demaniali;*
- *Altri terreni n.a.c.- disponibili e indisponibili;*
- *Beni immobili n.a.c. - disponibili e indisponibili;*
- *Fabbricati ad uso abitativo - indisponibili;*
- *Fabbricati ad uso commerciale - indisponibili*
- *Fabbricati ad uso scolastico - indisponibili;*
- *Fabbricati ad uso strumentale - indisponibili;*
- *Fabbricati industriali e costruzioni leggere - disponibili e indisponibili;*
- *Fabbricati ospedalieri - disponibili e indisponibili;*
- *Impianti sportivi - indisponibili;*
- *Musei teatri e biblioteche – disponibili;*
- *Terreni demaniali.*

FAB000001 MERCATO DEL PESCE - BIBIONE - PIAZZA MERCATO		Dimensioni			
		Valore	Quota	Residuo	Fondo
<b>1.2.2.01.02.01.001 - Altri beni immobili demaniali - Dem.</b>					
U000001 MERCATO DEL PESCE - BIBIONE - Com. SAN MICHELE AL TAGLIAMENTO, Fgl. 49, Map. 1290, Cat. D/8		23.259,60	465,19	21.398,84	1.860,76
<b>Totall €</b>		<b>23.259,60</b>	<b>465,19</b>	<b>21.398,84</b>	<b>1.860,76</b>
FAB000002 CIMITERO - BIBIONE -		Dimensioni			
		Valore	Quota	Residuo	Fondo
<b>1.2.2.01.02.01.001 - Altri beni immobili demaniali - Dem.</b>					
U000002 CIMITERO - BIBIONE - Com. SAN MICHELE AL TAGLIAMENTO, Fgl. 50, Map. B, Cat. E/8		187.620,78	3.752,42	166.121,79	21.498,99
<b>Totall €</b>		<b>187.620,78</b>	<b>3.752,42</b>	<b>166.121,79</b>	<b>21.498,99</b>
FAB000003 CIMITERO - SAN MICHELE -		Dimensioni			
		Valore	Quota	Residuo	Fondo
<b>1.2.2.01.02.01.001 - Altri beni immobili demaniali - Dem.</b>					
U000003 CIMITERO - SAN MICHELE - Com. SAN MICHELE AL TAGLIAMENTO, Fgl. 22, Map. A, Cat. E/8		238.657,91	4.773,16	212.850,38	25.807,55
<b>Totall €</b>		<b>238.657,91</b>	<b>4.773,16</b>	<b>212.850,38</b>	<b>25.807,55</b>
FAB000004 CIMITERO - SAN GIORGIO -		Dimensioni			
		Valore	Quota	Residuo	Fondo
<b>1.2.2.01.02.01.001 - Altri beni immobili demaniali - Dem.</b>					
U000004 CIMITERO - SAN GIORGIO - Com. SAN MICHELE AL TAGLIAMENTO, Fgl. 17, Map. A, Cat. E/8 Com. SAN MICHELE AL TAGLIAMENTO, Fgl. 17, Map. 773, PM. PVT - [ Sup.: 1.085,00 Cl.: 2 Ql.: Semin Arbor] Com. SAN MICHELE AL TAGLIAMENTO, Fgl. 17, Map. 774 - [ Ql.: Seminativo]		7.366,41	147,33	7.129,03	237,38
<b>Totall €</b>		<b>7.366,41</b>	<b>147,33</b>	<b>7.129,03</b>	<b>237,38</b>
FAB000005 CIMITERO - VILLANOVA -		Dimensioni			
		Valore	Quota	Residuo	Fondo
<b>1.2.2.01.02.01.001 - Altri beni immobili demaniali - Dem.</b>					
U000005 CIMITERO - VILLANOVA - Com. SAN MICHELE AL TAGLIAMENTO, Fgl. 1, Map. B, PM. OLD		185.797,05	3.715,94	164.001,44	21.795,61
<b>Totall €</b>		<b>185.797,05</b>	<b>3.715,94</b>	<b>164.001,44</b>	<b>21.795,61</b>
FAB000006 EX CIMITERO - CESAROLO -		Dimensioni			
		Valore	Quota	Residuo	Fondo
<b>1.2.2.01.02.01.001 - Altri beni immobili demaniali - Dem.</b>					
U000006 EX CIMITERO - CESAROLO - Com. SAN MICHELE AL TAGLIAMENTO, Fgl. 38, Map. B, Cat. E/8		245.532,20	4.910,64	220.548,25	24.983,95
<b>Totall €</b>		<b>245.532,20</b>	<b>4.910,64</b>	<b>220.548,25</b>	<b>24.983,95</b>
FAB000008 CIMITERO - NR.32		Dimensioni			
		Valore	Quota	Residuo	Fondo
<b>1.2.2.01.02.01.001 - Altri beni immobili demaniali - Dem.</b>					
U000328 CIMITERO - NR.32 Com. SAN MICHELE AL TAGLIAMENTO, Fgl. 1, Map. B, PM. OLD		0,00	0,00	0,00	0,00
<b>Totall €</b>		<b>0,00</b>	<b>0,00</b>	<b>0,00</b>	<b>0,00</b>

FAB000087 CIMITERO - NR.722	Dimensioni			
	Valore	Quota	Residuo	Fondo
<b>1.2.2.01.02.01.001 - Altri beni immobili demaniali - Dem.</b>				
<b>U000327 CIMITERO - NR.722</b>	0,00	0,00	0,00	0,00
Com. SAN MICHELE AL TAGLIAMENTO, Fgl. 22, Map. 39, PM. OLD				
Com. SAN MICHELE AL TAGLIAMENTO, Fgl. 22, Map. 1307, PM. OLD				
Com. SAN MICHELE AL TAGLIAMENTO, Fgl. 22, Map. 1310, PM. OLD				
<b>Totall €</b>	<b>0,00</b>	<b>0,00</b>	<b>0,00</b>	<b>0,00</b>
<b>Totale Generale €</b>	<b>888.233,95</b>	<b>17.764,68</b>	<b>792.049,71</b>	<b>96.184,24</b>

FAB000007 MUNICIPIO -		Dimensioni			
		Valore	Quota	Residuo	Fondo
1.2.2.02.13.99.999 - Altri terreni n.a.c. - Ind.					
T000436 AREA DI PERTINENZA - 1368		753.042,19	0,00	753.042,19	0,00
Com. SAN MICHELE AL TAGLIAMENTO, Fgl. 24, Map. 215 - [ QI.: AREA URBANA]					
<b>Totali €</b>		<b>753.042,19</b>	<b>0,00</b>	<b>753.042,19</b>	<b>0,00</b>
FAB000008 BIBLIOTECA COMUNALE -		Dimensioni			
		Valore	Quota	Residuo	Fondo
1.2.2.02.13.99.999 - Altri terreni n.a.c. - Dis.					
T000417 AREA DI PERTINENZA - 1349		44.422,00	0,00	44.422,00	0,00
Com. SAN MICHELE AL TAGLIAMENTO, Fgl. 24, Map. 205 - [ QI.: AREA URBANA]					
Com. SAN MICHELE AL TAGLIAMENTO, Fgl. 24, Map. 205 - [ QI.: AREA URBANA]					
<b>Totali €</b>		<b>44.422,00</b>	<b>0,00</b>	<b>44.422,00</b>	<b>0,00</b>
FAB000009 SALA PER ANZIANI -		Dimensioni			
		Valore	Quota	Residuo	Fondo
1.2.2.02.13.99.999 - Altri terreni n.a.c. - Ind.					
T000441 AREA DI PERTINENZA - 1373		354.997,94	0,00	354.997,94	0,00
Com. SAN MICHELE AL TAGLIAMENTO, Fgl. 24, Map. 850 - [ QI.: AREA URBANA]					
<b>Totali €</b>		<b>354.997,94</b>	<b>0,00</b>	<b>354.997,94</b>	<b>0,00</b>
FAB000010 CENTRO SPORTIVO POLIFUNZIONALE CAPOLUOGO -		Dimensioni			
		Valore	Quota	Residuo	Fondo
1.2.2.02.13.99.999 - Altri terreni n.a.c. - Ind.					
T000421 AREA DI PERTINENZA - 1353		145.107,80	0,00	145.107,80	0,00
Com. SAN MICHELE AL TAGLIAMENTO, Fgl. 24, Map. 1370 - [ QI.: AREA URBANA]					
Com. SAN MICHELE AL TAGLIAMENTO, Fgl. 24, Map. 1383 - [ QI.: AREA URBANA]					
<b>Totali €</b>		<b>145.107,80</b>	<b>0,00</b>	<b>145.107,80</b>	<b>0,00</b>
FAB000011 SCUOLA MEDIA E PALESTRA -		Dimensioni			
		Valore	Quota	Residuo	Fondo
1.2.2.02.13.99.999 - Altri terreni n.a.c. - Ind.					
T000447 AREA DI PERTINENZA - 1379		467.661,98	0,00	467.661,98	0,00
Com. SAN MICHELE AL TAGLIAMENTO, Fgl. 24, Map. 1113 - [ QI.: AREA URBANA]					
<b>Totali €</b>		<b>467.661,98</b>	<b>0,00</b>	<b>467.661,98</b>	<b>0,00</b>
FAB000012 SCUOLA ELEMENTARE CAPOLUOGO -		Dimensioni			
		Valore	Quota	Residuo	Fondo
1.2.2.02.13.99.999 - Altri terreni n.a.c. - Ind.					
T000444 AREA DI PERTINENZA - 1378		423.127,74	0,00	423.127,74	0,00
Com. SAN MICHELE AL TAGLIAMENTO, Fgl. 24, Map. 235 - [ QI.: AREA URBANA]					
<b>Totali €</b>		<b>423.127,74</b>	<b>0,00</b>	<b>423.127,74</b>	<b>0,00</b>
FAB000013 SCUOLA MEDIA ED ELEMENTARE CON PALESTRA - SAN GIORGIO -		Dimensioni			
		Valore	Quota	Residuo	Fondo
1.2.2.02.13.99.999 - Altri terreni n.a.c. - Ind.					
T000449 AREA DI PERTINENZA - 1381		104.344,77	0,00	104.344,77	0,00
Com. SAN MICHELE AL TAGLIAMENTO, Fgl. 17, Map. 688 - [ QI.: AREA URBANA]					
<b>Totali €</b>		<b>104.344,77</b>	<b>0,00</b>	<b>104.344,77</b>	<b>0,00</b>

FAB000014 SCUOLA MEDIA - BIBIONE -		Dimensioni			
		Valore	Quota	Residuo	Fondo
1.2.2.02.13.99.999 - Altri terreni n.a.c. - Ind.					
T000446 AREA DI PERTINENZA - 1378		186.969,40	0,00	186.969,40	0,00
Com. SAN MICHELE AL TAGLIAMENTO, Fgl. 49, Map. 1294 - [ QI.: AREA URBANA]					
<b>Totale €</b>		<b>186.969,40</b>	<b>0,00</b>	<b>186.969,40</b>	<b>0,00</b>
FAB000015 SCUOLA ELEMENTARE - BIBIONE -		Dimensioni			
		Valore	Quota	Residuo	Fondo
1.2.2.02.13.99.999 - Altri terreni n.a.c. - Ind.					
T000442 AREA DI PERTINENZA - 1374		111.069,67	0,00	111.069,67	0,00
Com. SAN MICHELE AL TAGLIAMENTO, Fgl. 49, Map. 1294 - [ QI.: AREA URBANA]					
<b>Totale €</b>		<b>111.069,67</b>	<b>0,00</b>	<b>111.069,67</b>	<b>0,00</b>
FAB000016 SCUOLA MATERNA - BIBIONE -		Dimensioni			
		Valore	Quota	Residuo	Fondo
1.2.2.02.13.99.999 - Altri terreni n.a.c. - Ind.					
T000445 AREA DI PERTINENZA - 1377		1.329.116,67	0,00	1.329.116,67	0,00
Com. SAN MICHELE AL TAGLIAMENTO, Fgl. 50, Map. 670, PM. OLD					
<b>Totale €</b>		<b>1.329.116,67</b>	<b>0,00</b>	<b>1.329.116,67</b>	<b>0,00</b>
FAB000017 SCUOLA ELEMENTARE - CESAROLO -		Dimensioni			
		Valore	Quota	Residuo	Fondo
1.2.2.02.13.99.999 - Altri terreni n.a.c. - Ind.					
T000443 AREA DI PERTINENZA - 1375		106.465,84	0,00	106.465,84	0,00
Com. SAN MICHELE AL TAGLIAMENTO, Fgl. 38, Map. 197 - [ QI.: AREA URBANA]					
Com. SAN MICHELE AL TAGLIAMENTO, Fgl. 38, Map. 197 - [ QI.: AREA URBANA]					
<b>Totale €</b>		<b>106.465,84</b>	<b>0,00</b>	<b>106.465,84</b>	<b>0,00</b>
FAB000019 AMBULATORIO MEDICO - SPOGLIATOI ED AFFINI "EX SCUOLA ELEMENTARE"		Dimensioni			
		Valore	Quota	Residuo	Fondo
1.2.2.02.13.99.999 - Altri terreni n.a.c. - Dis.					
T000416 AREA DI PERTINENZA - 1348		85.822,61	0,00	85.822,61	0,00
Com. SAN MICHELE AL TAGLIAMENTO, Fgl. 2, Map. 254 - [ QI.: AREA URBANA]					
<b>Totale €</b>		<b>85.822,61</b>	<b>0,00</b>	<b>85.822,61</b>	<b>0,00</b>
FAB000020 UFFICI ASL - BIBIONE -		Dimensioni			
		Valore	Quota	Residuo	Fondo
1.2.2.02.13.99.999 - Altri terreni n.a.c. - Dis.					
T000453 AREA DI PERTINENZA - 1385		45.801,27	0,00	45.801,27	0,00
Com. SAN MICHELE AL TAGLIAMENTO, Fgl. 49, Map. 1491 - [ QI.: AREA URBANA]					
<b>Totale €</b>		<b>45.801,27</b>	<b>0,00</b>	<b>45.801,27</b>	<b>0,00</b>
FAB000021 PRONTO SOCCORSO - BIBIONE -		Dimensioni			
		Valore	Quota	Residuo	Fondo
1.2.2.02.13.99.999 - Altri terreni n.a.c. - Ind.					
T000439 AREA DI PERTINENZA - 1371		9.401,01	0,00	9.401,01	0,00
Com. SAN MICHELE AL TAGLIAMENTO, Fgl. 49, Map. 1491 - [ QI.: AREA URBANA]					
<b>Totale €</b>		<b>9.401,01</b>	<b>0,00</b>	<b>9.401,01</b>	<b>0,00</b>



FAB000022	DELEGAZIONE COMUNALE - BIBIONE -	Dimensioni			
		Valore	Quota	Residuo	Fondo
	1.2.2.02.13.99.999 - Altri terreni n.a.c. - Ind.				
T000424	AREA DI PERTINENZA - 1356	433.331,30	0,00	433.331,30	0,00
	Com. SAN MICHELE AL TAGLIAMENTO, Fgl. 49, Map. 1572 - [ QI.: AREA URBANA]				
	<b>Totali €</b>	<b>433.331,30</b>	<b>0,00</b>	<b>433.331,30</b>	<b>0,00</b>
FAB000023	R.S.A. -	Dimensioni			
		Valore	Quota	Residuo	Fondo
	1.2.2.02.13.99.999 - Altri terreni n.a.c. - Dis.				
T000440	AREA DI PERTINENZA - 1372	208.933,58	0,00	208.933,58	0,00
	Com. SAN MICHELE AL TAGLIAMENTO, Fgl. 22, Map. 1124 - [ QI.: AREA URBANA]				
	<b>Totali €</b>	<b>208.933,58</b>	<b>0,00</b>	<b>208.933,58</b>	<b>0,00</b>
FAB000025	ALLOGGIO COMUNALE - VILLANOVA - F.2 MAPP.404 SUB.2 -	Dimensioni			
		Valore	Quota	Residuo	Fondo
	1.2.2.02.13.99.999 - Altri terreni n.a.c. - Ind.				
T000410	AREA DI PERTINENZA - 1342	14.576,36	0,00	14.576,36	0,00
	Com. SAN MICHELE AL TAGLIAMENTO, Fgl. 2, Map. 404 - [ QI.: AREA URBANA]				
	<b>Totali €</b>	<b>14.576,36</b>	<b>0,00</b>	<b>14.576,36</b>	<b>0,00</b>
FAB000026	ALLOGGIO COMUNALE VIA DANTE ALIGHIERI - F.24 M.1134 S.1 -	Dimensioni			
		Valore	Quota	Residuo	Fondo
	1.2.2.02.13.99.999 - Altri terreni n.a.c. - Ind.				
T000412	AREA DI PERTINENZA - 1344	8.745,74	0,00	8.745,74	0,00
	Com. SAN MICHELE AL TAGLIAMENTO, Fgl. 24, Map. 1134 - [ QI.: AREA URBANA]				
	<b>Totali €</b>	<b>8.745,74</b>	<b>0,00</b>	<b>8.745,74</b>	<b>0,00</b>
FAB000027	ALLOGGIO COMUNALE VIA DANTE ALIGHIERI - F.24 M.1135 S.1 -	Dimensioni			
		Valore	Quota	Residuo	Fondo
	1.2.2.02.13.99.999 - Altri terreni n.a.c. - Ind.				
T000413	AREA DI PERTINENZA - 1345	10.932,43	0,00	10.932,43	0,00
	Com. SAN MICHELE AL TAGLIAMENTO, Fgl. 24, Map. 1135 - [ QI.: AREA URBANA]				
	<b>Totali €</b>	<b>10.932,43</b>	<b>0,00</b>	<b>10.932,43</b>	<b>0,00</b>
FAB000028	ALLOGGIO COMUNALE VIA VENEZIA - F.24 M.1138 S.2 -	Dimensioni			
		Valore	Quota	Residuo	Fondo
	1.2.2.02.13.99.999 - Altri terreni n.a.c. - Ind.				
T000415	AREA DI PERTINENZA - 1347	1.528,22	0,00	1.528,22	0,00
	Com. SAN MICHELE AL TAGLIAMENTO, Fgl. 24, Map. 1138 - [ QI.: AREA URBANA]				
	<b>Totali €</b>	<b>1.528,22</b>	<b>0,00</b>	<b>1.528,22</b>	<b>0,00</b>
FAB000029	ALLOGGI COMUNALI VIA DELLA RICOSTRUZIONE FG.24 M.193 VIA RICOSTRUZIONE	Dimensioni			
		Valore	Quota	Residuo	Fondo
	1.2.2.02.13.99.999 - Altri terreni n.a.c. - Ind.				
T000403	AREA DI PERTINENZA - 1335	9.670,75	0,00	9.670,75	0,00
	Com. SAN MICHELE AL TAGLIAMENTO, Fgl. 24, Map. 193 - [ QI.: AREA URBANA]				
	Com. SAN MICHELE AL TAGLIAMENTO, Fgl. 24, Map. 193 - [ QI.: AREA URBANA]				
	<b>Totali €</b>	<b>9.670,75</b>	<b>0,00</b>	<b>9.670,75</b>	<b>0,00</b>

FAB000030 ALLOGGIO COMUNALE VIA GIACOMO MATTEOTTI - F. 38 M. 191 S.5 -	<i>Dimensioni</i>			
	<i>Valore</i>	<i>Quota</i>	<i>Residuo</i>	<i>Fondo</i>
1.2.2.02.13.99.999 - Altri terreni n.a.c. - Ind.				
T000414 AREA DI PERTINENZA - 1346	4.685,18	0,00	4.685,18	0,00
Com. SAN MICHELE AL TAGLIAMENTO, Fgl. 38, Map. 191 - [ QI.: AREA URBANA]				
<b>Totali €</b>	<b>4.685,18</b>	<b>0,00</b>	<b>4.685,18</b>	<b>0,00</b>
FAB000031 ALLOGGI COMUNALI VIA GAGLIARDI FG.38 M.233	<i>Dimensioni</i>			
	<i>Valore</i>	<i>Quota</i>	<i>Residuo</i>	<i>Fondo</i>
1.2.2.02.13.99.999 - Altri terreni n.a.c. - Ind.				
T000408 AREA DI PERTINENZA - 1340	14.331,74	0,00	14.331,74	0,00
Com. SAN MICHELE AL TAGLIAMENTO, Fgl. 39, Map. 233 - [ QI.: AREA URBANA]				
Com. SAN MICHELE AL TAGLIAMENTO, Fgl. 39, Map. 233 - [ QI.: AREA URBANA]				
<b>Totali €</b>	<b>14.331,74</b>	<b>0,00</b>	<b>14.331,74</b>	<b>0,00</b>
FAB000032 ALLOGGIO COMUNALE "CONDominio ALEXA" - BIBIONE - F.49 MAPP.251 S	<i>Dimensioni</i>			
	<i>Valore</i>	<i>Quota</i>	<i>Residuo</i>	<i>Fondo</i>
1.2.2.02.13.99.999 - Altri terreni n.a.c. - Ind.				
T000411 AREA DI PERTINENZA - 1343	7.079,86	0,00	7.079,86	0,00
Com. SAN MICHELE AL TAGLIAMENTO, Fgl. 49, Map. 251 - [ QI.: AREA URBANA]				
<b>Totali €</b>	<b>7.079,86</b>	<b>0,00</b>	<b>7.079,86</b>	<b>0,00</b>
FAB000033 EX SCUOLA S.FILIPPO	<i>Dimensioni</i>			
	<i>Valore</i>	<i>Quota</i>	<i>Residuo</i>	<i>Fondo</i>
1.2.2.02.13.99.999 - Altri terreni n.a.c. - Ind.				
T000450 AREA DI PERTINENZA - 1392	83.700,92	0,00	83.700,92	0,00
Com. SAN MICHELE AL TAGLIAMENTO, Fgl. 32, Map. 52 - [ QI.: AREA URBANA]				
<b>Totali €</b>	<b>83.700,92</b>	<b>0,00</b>	<b>83.700,92</b>	<b>0,00</b>
FAB000034 VILLA BELTRAME (ORA DE BUOI) -	<i>Dimensioni</i>			
	<i>Valore</i>	<i>Quota</i>	<i>Residuo</i>	<i>Fondo</i>
1.2.2.02.13.99.999 - Altri terreni n.a.c. - Ind.				
T000454 AREA DI PERTINENZA - 1366	60.128,20	0,00	60.128,20	0,00
Com. SAN MICHELE AL TAGLIAMENTO, Fgl. 25, Map. 273 - [ QI.: AREA URBANA]				
Com. SAN MICHELE AL TAGLIAMENTO, Fgl. 25, Map. 273 - [ QI.: AREA URBANA]				
<b>Totali €</b>	<b>60.128,20</b>	<b>0,00</b>	<b>60.128,20</b>	<b>0,00</b>
FAB000037 SCUOLA MEDIA E PALESTRA - CESAROLO -	<i>Dimensioni</i>			
	<i>Valore</i>	<i>Quota</i>	<i>Residuo</i>	<i>Fondo</i>
1.2.2.02.13.99.999 - Altri terreni n.a.c. - Ind.				
T000448 AREA DI PERTINENZA - 1360	226.381,91	0,00	226.381,91	0,00
Com. SAN MICHELE AL TAGLIAMENTO, Fgl. 49, Map. 1600 - [ QI.: AREA URBANA]				
<b>Totali €</b>	<b>226.381,91</b>	<b>0,00</b>	<b>226.381,91</b>	<b>0,00</b>
FAB000041 COMPLESSO RESIDENZA PER ANZIANI	<i>Dimensioni</i>			
	<i>Valore</i>	<i>Quota</i>	<i>Residuo</i>	<i>Fondo</i>
1.2.2.02.13.99.999 - Altri terreni n.a.c. - Ind.				
T000422 AREA DI PERTINENZA - 1354	2.186,35	0,00	2.186,35	0,00
Com. SAN MICHELE AL TAGLIAMENTO, Fgl. 22, Map. 1041 - [ QI.: AREA URBANA]				
Com. SAN MICHELE AL TAGLIAMENTO, Fgl. 22, Map. 1124 - [ QI.: AREA URBANA]				
<b>Totali €</b>	<b>2.186,35</b>	<b>0,00</b>	<b>2.186,35</b>	<b>0,00</b>



FAB000042 DIRITTI DI SUPERFICIE - ALLOGGI ERP VENEZIA VIA CANAL		Dimensioni			
		Valore	Quota	Residuo	Fondo
1.2.2.02.13.99.999 - Altri terreni n.a.c. - Ind.					
T000428 AREA DI PERTINENZA - 1358		39.421,97	0,00	39.421,97	0,00
Com. SAN MICHELE AL TAGLIAMENTO, Fgl. 24, Map. 1042 - [ QI.: AREA URBANA]					
Com. SAN MICHELE AL TAGLIAMENTO, Fgl. 24, Map. 1142 - [ QI.: AREA URBANA]					
<b>Totali €</b>		<b>39.421,97</b>	<b>0,00</b>	<b>39.421,97</b>	<b>0,00</b>
FAB000043 ALLOGGI COMUNALI SAN GIORGIO AL TAGLIAMENTO - F.17 M.1010		Dimensioni			
		Valore	Quota	Residuo	Fondo
1.2.2.02.13.99.999 - Altri terreni n.a.c. - Ind.					
T000389 AREA DI PERTINENZA - 1321		17.179,00	0,00	17.179,00	0,00
Com. SAN MICHELE AL TAGLIAMENTO, Fgl. 17, Map. 1010 - [ QI.: AREA URBANA]					
<b>Totali €</b>		<b>17.179,00</b>	<b>0,00</b>	<b>17.179,00</b>	<b>0,00</b>
FAB000044 ALLOGGI COMUNALI SAN GIORGIO AL TAGLIAMENTO - F.17 M.1011		Dimensioni			
		Valore	Quota	Residuo	Fondo
1.2.2.02.13.99.999 - Altri terreni n.a.c. - Ind.					
T000390 AREA DI PERTINENZA - 1322		17.179,00	0,00	17.179,00	0,00
Com. SAN MICHELE AL TAGLIAMENTO, Fgl. 17, Map. 1011 - [ QI.: AREA URBANA]					
<b>Totali €</b>		<b>17.179,00</b>	<b>0,00</b>	<b>17.179,00</b>	<b>0,00</b>
FAB000045 ALLOGGI COMUNALI VIA CANAL - VIA COMUGNE - VIA ALIGHIERI		Dimensioni			
		Valore	Quota	Residuo	Fondo
1.2.2.02.13.99.999 - Altri terreni n.a.c. - Ind.					
T000397 AREA DI PERTINENZA - 1329		103.930,22	0,00	103.930,22	0,00
Com. SAN MICHELE AL TAGLIAMENTO, Fgl. 24, Map. 1169 - [ QI.: AREA URBANA]					
<b>Totali €</b>		<b>103.930,22</b>	<b>0,00</b>	<b>103.930,22</b>	<b>0,00</b>
FAB000048 ALLOGGI COMUNALI VIA GIUSEPPE MAZZINI		Dimensioni			
		Valore	Quota	Residuo	Fondo
1.2.2.02.13.99.999 - Altri terreni n.a.c. - Ind.					
T000408 AREA DI PERTINENZA - 1341		80.968,67	0,00	80.968,67	0,00
Com. SAN MICHELE AL TAGLIAMENTO, Fgl. 24, Map. 1170 - [ QI.: AREA URBANA]					
Com. SAN MICHELE AL TAGLIAMENTO, Fgl. 24, Map. 1170 - [ QI.: AREA URBANA]					
<b>Totali €</b>		<b>80.968,67</b>	<b>0,00</b>	<b>80.968,67</b>	<b>0,00</b>
FAB000049 ALLOGGI COMUNALI CORSO DEL POPOLO		Dimensioni			
		Valore	Quota	Residuo	Fondo
1.2.2.02.13.99.999 - Altri terreni n.a.c. - Ind.					
T000396 AREA DI PERTINENZA - 1328		17.491,83	0,00	17.491,83	0,00
Com. SAN MICHELE AL TAGLIAMENTO, Fgl. 24, Map. 201 - [ QI.: AREA URBANA]					
<b>Totali €</b>		<b>17.491,83</b>	<b>0,00</b>	<b>17.491,83</b>	<b>0,00</b>
FAB000050 ALLOGGI COMUNALI VIA DE AMICIS		Dimensioni			
		Valore	Quota	Residuo	Fondo
1.2.2.02.13.99.999 - Altri terreni n.a.c. - Ind.					
T000398 AREA DI PERTINENZA - 1330		44.438,34	0,00	44.438,34	0,00
Com. SAN MICHELE AL TAGLIAMENTO, Fgl. 24, Map. 210 - [ QI.: AREA URBANA]					
<b>Totali €</b>		<b>44.438,34</b>	<b>0,00</b>	<b>44.438,34</b>	<b>0,00</b>

FAB000051 ALLOGGI COMUNALI "CONDominio KAPPA" - BIBIONE	Dimensioni			
	Valore	Quota	Residuo	Fondo
1.2.2.02.13.99.999 - Altri terreni n.a.c. - Ind.				
T000395 AREA DI PERTINENZA - 1327	85.644,75	0,00	85.644,75	0,00
Com. SAN MICHELE AL TAGLIAMENTO, Fgl. 49, Map. 1491 - [ QI.: AREA URBANA]				
<b>Totali €</b>	<b>85.644,75</b>	<b>0,00</b>	<b>85.644,75</b>	<b>0,00</b>

FAB000052 ALLOGGI COMUNALI VIA DEL TIGLIO	Dimensioni			
	Valore	Quota	Residuo	Fondo
1.2.2.02.13.99.999 - Altri terreni n.a.c. - Ind.				
T000399 AREA DI PERTINENZA - 1331	55.696,52	0,00	55.696,52	0,00
Com. SAN MICHELE AL TAGLIAMENTO, Fgl. 24, Map. 850 - [ QI.: AREA URBANA]				
<b>Totali €</b>	<b>55.696,52</b>	<b>0,00</b>	<b>55.696,52</b>	<b>0,00</b>

FAB000053 ALLOGGI COMUNALI VIA DELLA REPUBBLICA FG.50 MAPP.2670	Dimensioni			
	Valore	Quota	Residuo	Fondo
1.2.2.02.13.99.999 - Altri terreni n.a.c. - Ind.				
T000401 AREA DI PERTINENZA - 1333	21.050,16	0,00	21.050,16	0,00
Com. SAN MICHELE AL TAGLIAMENTO, Fgl. 50, Map. 2670 - [ QI.: AREA URBANA]				
<b>Totali €</b>	<b>21.050,16</b>	<b>0,00</b>	<b>21.050,16</b>	<b>0,00</b>

FAB000055 ALLOGGI COMUNALI CAPOLUOGO - F.24 MAPP.340	Dimensioni			
	Valore	Quota	Residuo	Fondo
1.2.2.02.13.99.999 - Altri terreni n.a.c. - Ind.				
T000394 AREA DI PERTINENZA - 1326	24.059,62	0,00	24.059,62	0,00
Com. SAN MICHELE AL TAGLIAMENTO, Fgl. 24, Map. 340 - [ QI.: AREA URBANA]				
<b>Totali €</b>	<b>24.059,62</b>	<b>0,00</b>	<b>24.059,62</b>	<b>0,00</b>

FAB000056 ALLOGGI COMUNALI CAPOLUOGO - F.24 M.341	Dimensioni			
	Valore	Quota	Residuo	Fondo
1.2.2.02.13.99.999 - Altri terreni n.a.c. - Ind.				
T000391 AREA DI PERTINENZA - 1323	8.277,02	0,00	8.277,02	0,00
Com. SAN MICHELE AL TAGLIAMENTO, Fgl. 24, Map. 341 - [ QI.: AREA URBANA]				
<b>Totali €</b>	<b>8.277,02</b>	<b>0,00</b>	<b>8.277,02</b>	<b>0,00</b>

FAB000057 ALLOGGI COMUNALI CAPOLUOGO - F.24 M.342	Dimensioni			
	Valore	Quota	Residuo	Fondo
1.2.2.02.13.99.999 - Altri terreni n.a.c. - Ind.				
T000392 AREA DI PERTINENZA - 1324	8.589,50	0,00	8.589,50	0,00
Com. SAN MICHELE AL TAGLIAMENTO, Fgl. 24, Map. 342 - [ QI.: AREA URBANA]				
<b>Totali €</b>	<b>8.589,50</b>	<b>0,00</b>	<b>8.589,50</b>	<b>0,00</b>

FAB000058 ALLOGGI COMUNALI, VIA DEL TIGLIO - F.24 M.810	Dimensioni			
	Valore	Quota	Residuo	Fondo
1.2.2.02.13.99.999 - Altri terreni n.a.c. - Ind.				
T000393 AREA DI PERTINENZA - 1325	57.038,69	0,00	57.038,69	0,00
Com. SAN MICHELE AL TAGLIAMENTO, Fgl. 24, Map. 810 - [ QI.: AREA URBANA]				
<b>Totali €</b>	<b>57.038,69</b>	<b>0,00</b>	<b>57.038,69</b>	<b>0,00</b>

FAB000059 ALLOGGI COMUNALI - CESAROLO - FG.38 MAPP.162 VIA CONCILIAZIONE		Dimensioni			
		Valore	Quota	Residuo	Fondo
1.2.2.02.13.99.999 - Altri terreni n.a.c. - Ind.					
T000387 AREA DI PERTINENZA - 1317		42.521,81	0,00	42.521,81	0,00
Com. SAN MICHELE AL TAGLIAMENTO, Fgl. 38, Map. 162 - [ QI.: AREA URBANA]					
<b>Totali €</b>		<b>42.521,81</b>	<b>0,00</b>	<b>42.521,81</b>	<b>0,00</b>
FAB000060 DELEGAZIONE COMUNALE CESAROLO -		Dimensioni			
		Valore	Quota	Residuo	Fondo
1.2.2.02.13.99.999 - Altri terreni n.a.c. - Ind.					
T000425 AREA DI PERTINENZA - 1357		51.116,63	0,00	51.116,63	0,00
Com. SAN MICHELE AL TAGLIAMENTO, Fgl. 38, Map. 910 - [ QI.: AREA URBANA]					
Com. SAN MICHELE AL TAGLIAMENTO, Fgl. 38, Map. 910 - [ QI.: AREA URBANA]					
<b>Totali €</b>		<b>51.116,63</b>	<b>0,00</b>	<b>51.116,63</b>	<b>0,00</b>
FAB000061 SEDE PROTEZIONE CIVILE -		Dimensioni			
		Valore	Quota	Residuo	Fondo
1.2.2.02.13.99.999 - Altri terreni n.a.c. - Ind.					
T000451 AREA DI PERTINENZA - 1383		33.821,21	0,00	33.821,21	0,00
Com. SAN MICHELE AL TAGLIAMENTO, Fgl. 24, Map. 950 - [ QI.: AREA URBANA]					
<b>Totali €</b>		<b>33.821,21</b>	<b>0,00</b>	<b>33.821,21</b>	<b>0,00</b>
FAB000062 CASERMA CARABINIERI -		Dimensioni			
		Valore	Quota	Residuo	Fondo
1.2.2.02.13.99.999 - Altri terreni n.a.c. - Ind.					
T000418 AREA DI PERTINENZA - 1350		74.266,50	0,00	74.266,50	0,00
Com. SAN MICHELE AL TAGLIAMENTO, Fgl. 24, Map. 218 - [ QI.: AREA URBANA]					
Com. SAN MICHELE AL TAGLIAMENTO, Fgl. 24, Map. 218 - [ QI.: AREA URBANA]					
Com. SAN MICHELE AL TAGLIAMENTO, Fgl. 24, Map. 315 - [ QI.: AREA URBANA]					
<b>Totali €</b>		<b>74.266,50</b>	<b>0,00</b>	<b>74.266,50</b>	<b>0,00</b>
FAB000063 EX SCUOLA ELEMENTARE - MARINELLA -		Dimensioni			
		Valore	Quota	Residuo	Fondo
1.2.2.02.13.99.999 - Altri terreni n.a.c. - Ind.					
T000430 AREA DI PERTINENZA - 1362		24.066,89	0,00	24.066,89	0,00
<b>Totali €</b>		<b>24.066,89</b>	<b>0,00</b>	<b>24.066,89</b>	<b>0,00</b>
FAB000064 EX SCUOLA ELEMENTARE - BEVAZZANA -		Dimensioni			
		Valore	Quota	Residuo	Fondo
1.2.2.02.13.99.999 - Altri terreni n.a.c. - Ind.					
T000429 AREA DI PERTINENZA - 1361		26.677,85	0,00	26.677,85	0,00
Com. SAN MICHELE AL TAGLIAMENTO, Fgl. 47, Map. 73 - [ QI.: AREA URBANA]					
<b>Totali €</b>		<b>26.677,85</b>	<b>0,00</b>	<b>26.677,85</b>	<b>0,00</b>
FAB000065 CASERMA CARABINIERI - BIBIONE -		Dimensioni			
		Valore	Quota	Residuo	Fondo
1.2.2.02.13.99.999 - Altri terreni n.a.c. - Ind.					
T000419 AREA DI PERTINENZA - 1351		132.168,37	0,00	132.168,37	0,00
Com. SAN MICHELE AL TAGLIAMENTO, Fgl. 49, Map. 1490 - [ QI.: AREA URBANA]					
Com. SAN MICHELE AL TAGLIAMENTO, Fgl. 49, Map. 1490 - [ QI.: AREA URBANA]					
<b>Totali €</b>		<b>132.168,37</b>	<b>0,00</b>	<b>132.168,37</b>	<b>0,00</b>

FAB000066 EX SCUOLA ELEMENTARE (SEDE ALPINI) - SAN FILIPPO -	Dimensioni			
	Valore	Quota	Residuo	Fondo
1.2.2.02.13.99.999 - Altri terreni n.a.c. - Ind.				
T000431 AREA DI PERTINENZA - 1363	13.604,85	0,00	13.604,85	0,00
Com. SAN MICHELE AL TAGLIAMENTO, Fgl. 32, Map. 46 - [ QI.: AREA URBANA]				
<b>Totali €</b>	<b>13.604,85</b>	<b>0,00</b>	<b>13.604,85</b>	<b>0,00</b>

FAB000067 POSTE ED AFFINI - EX SCUOLE ELEMENTARI - LOCALITA' POZZI -	Dimensioni			
	Valore	Quota	Residuo	Fondo
1.2.2.02.13.99.999 - Altri terreni n.a.c. - Ind.				
T000438 AREA DI PERTINENZA - 1370	60.264,71	0,00	60.264,71	0,00
Com. SAN MICHELE AL TAGLIAMENTO, Fgl. 12, Map. 221 - [ Sup.: 1.510,00 QI.: AREA URBANA]				
<b>Totali €</b>	<b>60.264,71</b>	<b>0,00</b>	<b>60.264,71</b>	<b>0,00</b>

FAB000068 EX MACELLO - SAN GIORGIO -	Dimensioni			
	Valore	Quota	Residuo	Fondo
1.2.2.02.13.99.999 - Altri terreni n.a.c. - Ind.				
T000428 AREA DI PERTINENZA - 1360	1.124,55	0,00	1.124,55	0,00
Com. SAN MICHELE AL TAGLIAMENTO, Fgl. 21, Map. 315 - [ QI.: AREA URBANA]				
<b>Totali €</b>	<b>1.124,55</b>	<b>0,00</b>	<b>1.124,55</b>	<b>0,00</b>

FAB000070 CONDOMINIO "D'OLIVO" - (ERRATO ACCATAMENTO) - VIA CANAL	Dimensioni			
	Valore	Quota	Residuo	Fondo
1.2.2.02.13.99.999 - Altri terreni n.a.c. - Ind.				
T000423 AREA DI PERTINENZA - 1355	302.955,33	0,00	302.955,33	0,00
Com. SAN MICHELE AL TAGLIAMENTO, Fgl. 24, Map. 950 - [ QI.: AREA URBANA]				
Com. SAN MICHELE AL TAGLIAMENTO, Fgl. 24, Map. 950 - [ QI.: AREA URBANA]				
<b>Totali €</b>	<b>302.955,33</b>	<b>0,00</b>	<b>302.955,33</b>	<b>0,00</b>

FAB000073 EX FABBRICATO "LE BETULLE" -	Dimensioni			
	Valore	Quota	Residuo	Fondo
1.2.2.02.13.99.999 - Altri terreni n.a.c. - Ind.				
T000427 AREA DI PERTINENZA - 1359	210.447,85	0,00	210.447,85	0,00
Com. SAN MICHELE AL TAGLIAMENTO, Fgl. 2, Map. 775 - [ QI.: AREA URBANA]				
Com. SAN MICHELE AL TAGLIAMENTO, Fgl. 37, Map. 36 - [ QI.: AREA URBANA]				
Com. SAN MICHELE AL TAGLIAMENTO, Fgl. 37, Map. 481 - [ QI.: AREA URBANA]				
<b>Totali €</b>	<b>210.447,85</b>	<b>0,00</b>	<b>210.447,85</b>	<b>0,00</b>

FAB000074 "ANGOLO AMBROSIO" UFFICI PER SERVIZI COMUNALI -	Dimensioni			
	Valore	Quota	Residuo	Fondo
1.2.2.02.13.99.999 - Altri terreni n.a.c. - Ind.				
T000368 AREA DI PERTINENZA - 1253	157.825,44	0,00	157.825,44	0,00
Com. SAN MICHELE AL TAGLIAMENTO, Fgl. 24, Map. 1282 - [ QI.: AREA URBANA]				
<b>Totali €</b>	<b>157.825,44</b>	<b>0,00</b>	<b>157.825,44</b>	<b>0,00</b>

FAB000075 STAZIONE AUTOBUS - BIBIONE - FG.49	Dimensioni			
	Valore	Quota	Residuo	Fondo
1.2.2.02.13.99.999 - Altri terreni n.a.c. - Ind.				
T000456 AREA DI PERTINENZA - 1384 - FG.49	177.330,50	0,00	177.330,50	0,00



<b>1.2.2.02.13.99.999 - Altri terreni n.a.c. - Ind.</b>				
Com. SAN MICHELE AL TAGLIAMENTO, Fgl. 49, Map. 1600 - [ QI.: AREA URBANA]				
Com. SAN MICHELE AL TAGLIAMENTO, Fgl. 49, Map. 1600 - [ QI.: AREA URBANA]				
<b>Totale €</b>	<b>177.330,50</b>	<b>0,00</b>	<b>177.330,50</b>	<b>0,00</b>
FAB000076 EX SCUOLA MARINELLA -	Dimensioni			
	Valore	Quota	Residuo	Fondo
<b>1.2.2.02.13.99.999 - Altri terreni n.a.c. - Ind.</b>				
T000432 AREA DI PERTINENZA - 1364	1.667,82	0,00	1.667,82	0,00
Com. SAN MICHELE AL TAGLIAMENTO, Fgl. 22, Map. 880 - [ Sup.: 600,00]				
Com. SAN MICHELE AL TAGLIAMENTO, Fgl. 44, Map. 163 - [ QI.: AREA URBANA]				
<b>Totale €</b>	<b>1.667,82</b>	<b>0,00</b>	<b>1.667,82</b>	<b>0,00</b>
FAB000079 P.A.M. S.N.C. -	Dimensioni			
	Valore	Quota	Residuo	Fondo
<b>1.2.2.02.13.99.999 - Altri terreni n.a.c. - Ind.</b>				
T000437 AREA DI PERTINENZA - 1369	10.619,95	0,00	10.619,95	0,00
Com. SAN MICHELE AL TAGLIAMENTO, Fgl. 24, Map. 950 - [ QI.: AREA URBANA]				
<b>Totale €</b>	<b>10.619,95</b>	<b>0,00</b>	<b>10.619,95</b>	<b>0,00</b>
FAB000080 MAGAZZINI E DEPOSITI - BIBIONE (ANCORA DA ACCATARE) -	Dimensioni			
	Valore	Quota	Residuo	Fondo
<b>1.2.2.02.13.99.999 - Altri terreni n.a.c. - Ind.</b>				
T000433 AREA DI PERTINENZA - 1365	81.572,40	0,00	81.572,40	0,00
Com. SAN MICHELE AL TAGLIAMENTO, Fgl. 50, Map. 3523 - [ QI.: AREA URBANA]				
<b>Totale €</b>	<b>81.572,40</b>	<b>0,00</b>	<b>81.572,40</b>	<b>0,00</b>
FAB000082 MAGAZZINI E DEPOSITI (NUOVO) - (ANCORA DA ACCATARE) -	Dimensioni			
	Valore	Quota	Residuo	Fondo
<b>1.2.2.02.13.99.999 - Altri terreni n.a.c. - Ind.</b>				
T000434 AREA DI PERTINENZA - 1386	467.661,98	0,00	467.661,98	0,00
<b>Totale €</b>	<b>467.661,98</b>	<b>0,00</b>	<b>467.661,98</b>	<b>0,00</b>
FAB000085 CENTRO SOCIALE -	Dimensioni			
	Valore	Quota	Residuo	Fondo
<b>1.2.2.02.13.99.999 - Altri terreni n.a.c. - Ind.</b>				
T000420 AREA DI PERTINENZA - 1352	20.760,00	0,00	20.760,00	0,00
Com. SAN MICHELE AL TAGLIAMENTO, Fgl. 24, Map. 201 - [ QI.: AREA URBANA]				
<b>Totale €</b>	<b>20.760,00</b>	<b>0,00</b>	<b>20.760,00</b>	<b>0,00</b>
FAB000086 ALLOGGI COMUNALI - CESAROLO - FG.38 MAPP.843	Dimensioni			
	Valore	Quota	Residuo	Fondo
<b>1.2.2.02.13.99.999 - Altri terreni n.a.c. - Ind.</b>				
T000388 AREA DI PERTINENZA - 1320	86.269,68	0,00	86.269,68	0,00
Com. SAN MICHELE AL TAGLIAMENTO, Fgl. 38, Map. 843 - [ QI.: AREA URBANA]				
<b>Totale €</b>	<b>86.269,68</b>	<b>0,00</b>	<b>86.269,68</b>	<b>0,00</b>
FAB000089 ALLOGGI COMUNALI VIA DELLA REPUBBLICA FG.24 MAPP.220	Dimensioni			
	Valore	Quota	Residuo	Fondo
<b>1.2.2.02.13.99.999 - Altri terreni n.a.c. - Ind.</b>				

<b>1.2.2.02.13.99.999 - Altri terreni n.a.c. - Ind.</b>				
<b>T000400 AREA DI PERTINENZA - 1332</b>	18.039,03	0,00	18.039,03	0,00
Com. SAN MICHELE AL TAGLIAMENTO, Fgl. 24, Map. 220 - [ QI.: AREA URBANA]				
<b>Totali €</b>	<b>18.039,03</b>	<b>0,00</b>	<b>18.039,03</b>	<b>0,00</b>
<b>FAB000090 ALLOGGI COMUNALI VIA DELLA RICOSTRUZIONE FG.24 M.1157</b>	<i>Dimensioni</i>			
	<i>Valore</i>	<i>Quota</i>	<i>Residuo</i>	<i>Fondo</i>
<b>1.2.2.02.13.99.999 - Altri terreni n.a.c. - Ind.</b>				
<b>T000402 AREA DI PERTINENZA - 1334</b>	5.075,62	0,00	5.075,62	0,00
Com. SAN MICHELE AL TAGLIAMENTO, Fgl. 24, Map. 1157 - [ QI.: AREA URBANA]				
<b>Totali €</b>	<b>5.075,62</b>	<b>0,00</b>	<b>5.075,62</b>	<b>0,00</b>
<b>FAB000091 ALLOGGI COMUNALI VIA DELLA RICOSTRUZIONE FG.24 M.204</b>	<i>Dimensioni</i>			
	<i>Valore</i>	<i>Quota</i>	<i>Residuo</i>	<i>Fondo</i>
<b>1.2.2.02.13.99.999 - Altri terreni n.a.c. - Ind.</b>				
<b>T000404 AREA DI PERTINENZA - 1336</b>	5.075,62	0,00	5.075,62	0,00
Com. SAN MICHELE AL TAGLIAMENTO, Fgl. 24, Map. 204 - [ QI.: AREA URBANA]				
<b>Totali €</b>	<b>5.075,62</b>	<b>0,00</b>	<b>5.075,62</b>	<b>0,00</b>
<b>FAB000092 ALLOGGI COMUNALI VIA GAGLIARDI FG.39 M.231</b>	<i>Dimensioni</i>			
	<i>Valore</i>	<i>Quota</i>	<i>Residuo</i>	<i>Fondo</i>
<b>1.2.2.02.13.99.999 - Altri terreni n.a.c. - Ind.</b>				
<b>T000406 AREA DI PERTINENZA - 1338</b>	12.390,00	0,00	12.390,00	0,00
Com. SAN MICHELE AL TAGLIAMENTO, Fgl. 39, Map. 231 - [ QI.: AREA URBANA]				
<b>Totali €</b>	<b>12.390,00</b>	<b>0,00</b>	<b>12.390,00</b>	<b>0,00</b>
<b>FAB000093 ALLOGGI COMUNALI VIA GAGLIARDI FG.39 M.232</b>	<i>Dimensioni</i>			
	<i>Valore</i>	<i>Quota</i>	<i>Residuo</i>	<i>Fondo</i>
<b>1.2.2.02.13.99.999 - Altri terreni n.a.c. - Ind.</b>				
<b>T000407 AREA DI PERTINENZA - 1339</b>	12.763,50	0,00	12.763,50	0,00
Com. SAN MICHELE AL TAGLIAMENTO, Fgl. 39, Map. 232 - [ QI.: AREA URBANA]				
Com. SAN MICHELE AL TAGLIAMENTO, Fgl. 39, Map. 232 - [ QI.: AREA URBANA]				
<b>Totali €</b>	<b>12.763,50</b>	<b>0,00</b>	<b>12.763,50</b>	<b>0,00</b>
<b>FAB000094 ALLOGGI COMUNALI VIA GAGLIARDI FG.39 M.224</b>	<i>Dimensioni</i>			
	<i>Valore</i>	<i>Quota</i>	<i>Residuo</i>	<i>Fondo</i>
<b>1.2.2.02.13.99.999 - Altri terreni n.a.c. - Ind.</b>				
<b>T000405 AREA DI PERTINENZA - 1337</b>	12.390,00	0,00	12.390,00	0,00
Com. SAN MICHELE AL TAGLIAMENTO, Fgl. 39, Map. 224 - [ QI.: AREA URBANA]				
<b>Totali €</b>	<b>12.390,00</b>	<b>0,00</b>	<b>12.390,00</b>	<b>0,00</b>
<b>FAB000095 STAZIONE AUTOBUS - BIBIONE - FG.21</b>	<i>Dimensioni</i>			
	<i>Valore</i>	<i>Quota</i>	<i>Residuo</i>	<i>Fondo</i>
<b>1.2.2.02.13.99.999 - Altri terreni n.a.c. - Ind.</b>				
<b>T000455 AREA DI PERTINENZA - 1384 - FG.21</b>	46.989,78	0,00	46.989,78	0,00
Com. SAN MICHELE AL TAGLIAMENTO, Fgl. 21, Map. 1015 - [ QI.: AREA URBANA]				
<b>Totali €</b>	<b>46.989,78</b>	<b>0,00</b>	<b>46.989,78</b>	<b>0,00</b>
<b>FAB000097 EX LOCALE ACQUEDOTTO IN LOC 3 BACINO</b>	<i>Destinazione: Magazzini-Depositi</i>		<i>Dimensioni</i>	
	<i>Valore</i>	<i>Quota</i>	<i>Residuo</i>	<i>Fondo</i>
<b>1.2.2.02.13.99.999 - Altri terreni n.a.c. - Dis.</b>				

<b>1.2.2.02.13.99.999 - Altri terreni n.a.c. - Dis.</b>					
T000553	AREA DI PERTINENZA F 56 MAPP 80	451,25	0,00	451,25	0,00
Com. SAN MICHELE AL TAGLIAMENTO, Fgl. 56, Map. 80, PM. CMN - [ Sup.: 2.250,00 Ql.: Ente Urbano]					

<b>Totali €</b>		<b>451,25</b>	<b>0,00</b>	<b>451,25</b>	<b>0,00</b>
-----------------	--	---------------	-------------	---------------	-------------

TER000006 AREA P.I.P. - PARCHEGGIO (ABBANDONATA) - NR.67		Superficie mq.: 5.470,00			
		<b>Valore</b>	<b>Quota</b>	<b>Residuo</b>	<b>Fondo</b>
<b>1.2.2.02.13.99.999 - Altri terreni n.a.c. - Dis.</b>					
T000546	AREA P.I.P. - PARCHEGGIO (ABBANDONATA) - NR.67	0,00	0,00	0,00	0,00
Com. SAN MICHELE AL TAGLIAMENTO, Fgl. 20, Map. 61, PM. OLD					

<b>Totali €</b>		<b>0,00</b>	<b>0,00</b>	<b>0,00</b>	<b>0,00</b>
-----------------	--	-------------	-------------	-------------	-------------

TER000038 AREA SCOPERTA - BEVAZZANA - NR.42		Superficie mq.: 2.630,00			
		<b>Valore</b>	<b>Quota</b>	<b>Residuo</b>	<b>Fondo</b>
<b>1.2.2.02.13.99.999 - Altri terreni n.a.c. - Dis.</b>					
T000187	AREA SCOPERTA - BEVAZZANA - NR.42	0,00	0,00	0,00	0,00
Com. SAN MICHELE AL TAGLIAMENTO, Fgl. 47, Map. 73 - [ Ql.: AREA URBANA]					

<b>Totali €</b>		<b>0,00</b>	<b>0,00</b>	<b>0,00</b>	<b>0,00</b>
-----------------	--	-------------	-------------	-------------	-------------

TER000039 TERRENI DIRITTO DI SUPERFICIE		Superficie mq.: 3.900,00			
		<b>Valore</b>	<b>Quota</b>	<b>Residuo</b>	<b>Fondo</b>
<b>1.2.2.02.13.99.999 - Altri terreni n.a.c. - Dis.</b>					
T000188	TERRENO DIRITTO DI SUPERFICIE - NR.143	136,88	0,00	136,88	0,00
Com. SAN MICHELE AL TAGLIAMENTO, Fgl. 22, Map. 874, PM. OLD					
T000189	TERRENO DIRITTO DI SUPERFICIE - NR.145	1.182,19	0,00	1.182,19	0,00
Com. SAN MICHELE AL TAGLIAMENTO, Fgl. 22, Map. 879, PM. OLD					
T000190	TERRENO DIRITTO DI SUPERFICIE - NR.146	631,88	0,00	631,88	0,00
T000191	TERRENO DIRITTO DI SUPERFICIE - NR.147	822,19	0,00	822,19	0,00
Com. SAN MICHELE AL TAGLIAMENTO, Fgl. 22, Map. 881 - [ Sup.: 780,00]					
Com. SAN MICHELE AL TAGLIAMENTO, Fgl. 49, Map. 1579, Sub. 1, PM. OLD					
T000192	TERRENO DIRITTO DI SUPERFICIE - NR.149	263,44	0,00	263,44	0,00
Com. SAN MICHELE AL TAGLIAMENTO, Fgl. 22, Map. 895, PM. OLD					
T000193	TERRENO DIRITTO DI SUPERFICIE - NR.150	231,56	0,00	231,56	0,00
Com. SAN MICHELE AL TAGLIAMENTO, Fgl. 22, Map. 897, PM. OLD					
T000194	TERRENO DIRITTO DI SUPERFICIE - NR.151	273,75	0,00	273,75	0,00
Com. SAN MICHELE AL TAGLIAMENTO, Fgl. 22, Map. 898, PM. OLD					
T000195	TERRENO DIRITTO DI SUPERFICIE - NR.152	1.085,63	0,00	1.085,63	0,00
Com. SAN MICHELE AL TAGLIAMENTO, Fgl. 22, Map. 899, PM. OLD					
<b>Totali €</b>		<b>4.627,52</b>	<b>0,00</b>	<b>4.627,52</b>	<b>0,00</b>

TER000040 P.I.P. CAPOLUOGO - DIRITTO DI SUPERFICIE - NR.173		Superficie mq.: 2.763,00			
		<b>Valore</b>	<b>Quota</b>	<b>Residuo</b>	<b>Fondo</b>
<b>1.2.2.02.13.99.999 - Altri terreni n.a.c. - Dis.</b>					
T000196	P.I.P. CAPOLUOGO - DIRITTO DI SUPERFICIE - NR.173	2.317,50	0,00	2.317,50	0,00
Com. SAN MICHELE AL TAGLIAMENTO, Fgl. 22, Map. 967, PM. OLD					
<b>Totali €</b>		<b>2.317,50</b>	<b>0,00</b>	<b>2.317,50</b>	<b>0,00</b>

TER000041 AREA EDIFICABILE - EX P.E.E.P. CAPOLUOGO - NR.244		Superficie mq.: 2.296,88			
		<b>Valore</b>	<b>Quota</b>	<b>Residuo</b>	<b>Fondo</b>
<b>1.2.2.02.13.99.999 - Altri terreni n.a.c. - Dis.</b>					
T000201	AREA EDIFICABILE - EX P.E.E.P. CAPOLUOGO - NR.244	2.296,88	0,00	2.296,88	0,00
Com. SAN MICHELE AL TAGLIAMENTO, Fgl. 24, Map. 669 - [ Sup.: 320,00 Cl.: 1 Ql.: Semin Arbor]					
Com. SAN MICHELE AL TAGLIAMENTO, Fgl. 24, Map. 683 - [ Sup.: 530,00 Cl.: 2 Ql.: Semin Arbor]					

<b>1.2.2.02.13.99.999 - Altri terreni n.a.c. - Dis.</b>				
Com. SAN MICHELE AL TAGLIAMENTO, Fgl. 24, Map. 684 - [ Sup.: 530,00 Cl.: 2 Ql.: Semin Arbor]				
Com. SAN MICHELE AL TAGLIAMENTO, Fgl. 24, Map. 1012 - [ Sup.: 859,00 Cl.: 2 Ql.: Semin Arbor]				
Com. SAN MICHELE AL TAGLIAMENTO, Fgl. 24, Map. 1014 - [ Sup.: 420,00 Cl.: 2 Ql.: Semin Arbor]				
<b>Totali €</b>	<b>2.296,88</b>	<b>0,00</b>	<b>2.296,88</b>	<b>0,00</b>
<b>TER000042 TERRENI CON DIRITTO DI SUPERFICIE</b>				
<i>Superficie mq.: 520,00</i>				
	<b>Valore</b>	<b>Quota</b>	<b>Residuo</b>	<b>Fondo</b>
<b>1.2.2.02.13.99.999 - Altri terreni n.a.c. - Dis.</b>				
<b>T000202 TERRENO CON DIRITTO DI SUPERFICIE - NR.262</b>	272,81	0,00	272,81	0,00
Com. SAN MICHELE AL TAGLIAMENTO, Fgl. 24, Map. 852, PM. OLD				
<b>T000203 TERRENO CON DIRITTO DI SUPERFICIE - NR.264</b>	186,56	0,00	186,56	0,00
Com. SAN MICHELE AL TAGLIAMENTO, Fgl. 24, Map. 855, PM. OLD				
<b>T000204 TERRENO CON DIRITTO DI SUPERFICIE - NR.266</b>	157,50	0,00	157,50	0,00
Com. SAN MICHELE AL TAGLIAMENTO, Fgl. 24, Map. 858, PM. OLD				
<b>T000205 TERRENO CON DIRITTO DI SUPERFICIE - NR.268</b>	129,38	0,00	129,38	0,00
Com. SAN MICHELE AL TAGLIAMENTO, Fgl. 24, Map. 861, PM. OLD				
<b>Totali €</b>	<b>746,25</b>	<b>0,00</b>	<b>746,25</b>	<b>0,00</b>
<b>TER000043 AREA EDIFICABILE - EX P.E.E.P. CESAROLO - NR.314</b>				
<i>Superficie mq.: 600,00</i>				
	<b>Valore</b>	<b>Quota</b>	<b>Residuo</b>	<b>Fondo</b>
<b>1.2.2.02.13.99.999 - Altri terreni n.a.c. - Dis.</b>				
<b>T000206 AREA EDIFICABILE - EX P.E.E.P. CESAROLO - NR.314</b>	600,00	0,00	600,00	0,00
Com. SAN MICHELE AL TAGLIAMENTO, Fgl. 37, Map. 222 - [ Sup.: 305,00 Cl.: 3 Ql.: Semin Arbor]				
Com. SAN MICHELE AL TAGLIAMENTO, Fgl. 37, Map. 223 - [ Sup.: 305,00 Cl.: 3 Ql.: Semin Arbor]				
Com. SAN MICHELE AL TAGLIAMENTO, Fgl. 37, Map. 224 - [ Sup.: 305,00 Cl.: 3 Ql.: Semin Arbor]				
Com. SAN MICHELE AL TAGLIAMENTO, Fgl. 37, Map. 225 - [ Sup.: 305,00 Cl.: 3 Ql.: Semin Arbor]				
<b>Totali €</b>	<b>600,00</b>	<b>0,00</b>	<b>600,00</b>	<b>0,00</b>
<b>TER000044 TERRENI CONCESSO DIRITTO DI SUPERFICIE</b>				
<i>Superficie mq.: 7.286,00</i>				
	<b>Valore</b>	<b>Quota</b>	<b>Residuo</b>	<b>Fondo</b>
<b>1.2.2.02.13.99.999 - Altri terreni n.a.c. - Dis.</b>				
<b>T000207 TERRENO CONCESSO DIRITTO DI SUPERFICIE - NR.367</b>	672,19	0,00	672,19	0,00
Com. SAN MICHELE AL TAGLIAMENTO, Fgl. 47, Map. 455, PM. OLD				
<b>T000208 TERRENO CONCESSO DIRITTO DI SUPERFICIE - NR.368</b>	1.035,94	0,00	1.035,94	0,00
Com. SAN MICHELE AL TAGLIAMENTO, Fgl. 47, Map. 458, PM. OLD				
<b>T000209 TERRENO CONCESSO DIRITTO DI SUPERFICIE - NR.369</b>	1.095,00	0,00	1.095,00	0,00
Com. SAN MICHELE AL TAGLIAMENTO, Fgl. 47, Map. 460, PM. OLD				
<b>T000210 TERRENO CONCESSO DIRITTO DI SUPERFICIE - NR.370</b>	1.125,00	0,00	1.125,00	0,00
Com. SAN MICHELE AL TAGLIAMENTO, Fgl. 47, Map. 462, PM. OLD				
<b>T000211 TERRENO CONCESSO DIRITTO DI SUPERFICIE - NR.371</b>	656,25	0,00	656,25	0,00
Com. SAN MICHELE AL TAGLIAMENTO, Fgl. 47, Map. 464, PM. OLD				
<b>Totali €</b>	<b>4.584,38</b>	<b>0,00</b>	<b>4.584,38</b>	<b>0,00</b>
<b>TER000045 AREA EX- PIP - BEVAZZANA - NR.373</b>				
<i>Superficie mq.: 2.263,00</i>				
	<b>Valore</b>	<b>Quota</b>	<b>Residuo</b>	<b>Fondo</b>
<b>1.2.2.02.13.99.999 - Altri terreni n.a.c. - Dis.</b>				
<b>T000471 AREA EX- PIP - BEVAZZANA - NR.373 - FG.47 MAPP.470</b>	712,03	0,00	712,03	0,00
Com. SAN MICHELE AL TAGLIAMENTO, Fgl. 47, Map. 470, PM. OLD				
<b>T000472 AREA EX- PIP - BEVAZZANA - NR.373 - FG.47 MAPP.469</b>	712,03	0,00	712,03	0,00
Com. SAN MICHELE AL TAGLIAMENTO, Fgl. 47, Map. 469, PM. OLD				
<b>Totali €</b>	<b>1.424,06</b>	<b>0,00</b>	<b>1.424,06</b>	<b>0,00</b>
<b>TER000046 AREA ATTREZZATA CON PUNTO DI OSSERVAZIONE - NR.376</b>				
<i>Superficie mq.: 4.860,00</i>				
	<b>Valore</b>	<b>Quota</b>	<b>Residuo</b>	<b>Fondo</b>



<b>1.2.2.02.13.99.999 - Altri terreni n.a.c. - Dis.</b>					
T000213	AREA ATTREZZATA CON PUNTO DI OSSERVAZIONE - NR.376	8.052,19	0,00	8.052,19	0,00
Com. SAN MICHELE AL TAGLIAMENTO, Fgl. 47, Map. 527, PM. OLD					
<b>Totali €</b>		<b>8.052,19</b>	<b>0,00</b>	<b>8.052,19</b>	<b>0,00</b>

TER000047 BOSCO INCOLTO		Superficie mq.: 22.414,00			
		<b>Valore</b>	<b>Quota</b>	<b>Residuo</b>	<b>Fondo</b>
<b>1.2.2.02.13.99.999 - Altri terreni n.a.c. - Dis.</b>					
T000214	BOSCO INCOLTO - NR.382	456,56	0,00	456,56	0,00
Com. SAN MICHELE AL TAGLIAMENTO, Fgl. 48, Map. 924, PM. OLD					
T000215	BOSCO INCOLTO - NR.420	149,06	0,00	149,06	0,00
Com. SAN MICHELE AL TAGLIAMENTO, Fgl. 48, Map. 1953, PM. OLD					
T000216	BOSCO INCOLTO - NR.421	82,50	0,00	82,50	0,00
Com. SAN MICHELE AL TAGLIAMENTO, Fgl. 48, Map. 1956 - [ Sup.: 2.140,00 Cl.: 2 Cl.: Incolt Prod]					
T000221	BOSCO INCOLTO - NR.838	11.439,38	0,00	11.439,38	0,00
Com. SAN MICHELE AL TAGLIAMENTO, Fgl. 48, Map. 2263, PM. OLD					
<b>Totali €</b>		<b>12.127,50</b>	<b>0,00</b>	<b>12.127,50</b>	<b>0,00</b>

TER000048 FABBRICATO IN DIRITTO DI SUPERFICIE - NR.582		Superficie mq.: 3.160,00			
		<b>Valore</b>	<b>Quota</b>	<b>Residuo</b>	<b>Fondo</b>
<b>1.2.2.02.13.99.999 - Altri terreni n.a.c. - Dis.</b>					
T000217	FABBRICATO IN DIRITTO DI SUPERFICIE - NR.582	0,00	0,00	0,00	0,00
Com. SAN MICHELE AL TAGLIAMENTO, Fgl. 50, Map. 2653, PM. OLD					
<b>Totali €</b>		<b>0,00</b>	<b>0,00</b>	<b>0,00</b>	<b>0,00</b>

TER000049 FABBRICATO IN DIRITTO DI SUPERFICIE - NR.586		Superficie mq.: 300,00			
		<b>Valore</b>	<b>Quota</b>	<b>Residuo</b>	<b>Fondo</b>
<b>1.2.2.02.13.99.999 - Altri terreni n.a.c. - Dis.</b>					
T000218	FABBRICATO IN DIRITTO DI SUPERFICIE - NR.586	11,25	0,00	11,25	0,00
Com. SAN MICHELE AL TAGLIAMENTO, Fgl. 50, Map. 2657, PM. OLD					
<b>Totali €</b>		<b>11,25</b>	<b>0,00</b>	<b>11,25</b>	<b>0,00</b>

TER000050 ACCESSORI FABBRICATO (POSTE) - NR.802		Superficie mq.: 220,00			
		<b>Valore</b>	<b>Quota</b>	<b>Residuo</b>	<b>Fondo</b>
<b>1.2.2.02.13.99.999 - Altri terreni n.a.c. - Dis.</b>					
T000459	ACCESSORI FABBRICATO (POSTE) - NR.802 - FG.12 MAPP.471	63,28	0,00	63,28	0,00
Com. SAN MICHELE AL TAGLIAMENTO, Fgl. 12, Map. 471, PM. OLD					
T000460	ACCESSORI FABBRICATO (POSTE) - NR.802 - FG.12 MAPP.469	63,28	0,00	63,28	0,00
Com. SAN MICHELE AL TAGLIAMENTO, Fgl. 12, Map. 469, PM. OLD					
<b>Totali €</b>		<b>126,56</b>	<b>0,00</b>	<b>126,56</b>	<b>0,00</b>

TER000051 AREA EDIFICABILE PIP - NR.809		Superficie mq.: 7.997,00			
		<b>Valore</b>	<b>Quota</b>	<b>Residuo</b>	<b>Fondo</b>
<b>1.2.2.02.13.99.999 - Altri terreni n.a.c. - Dis.</b>					
T000464	AREA EDIFICABILE PIP - NR.809 - FG.22 MAPP.1404	928,13	0,00	928,13	0,00
Com. SAN MICHELE AL TAGLIAMENTO, Fgl. 22, Map. 1404, PM. OLD					
T000465	AREA EDIFICABILE PIP - NR.809 - FG.22 MAPP.1408	928,13	0,00	928,13	0,00
Com. SAN MICHELE AL TAGLIAMENTO, Fgl. 22, Map. 1408, PM. OLD					
T000466	AREA EDIFICABILE PIP - NR.809 - FG.22 MAPP.1411	928,13	0,00	928,13	0,00
Com. SAN MICHELE AL TAGLIAMENTO, Fgl. 22, Map. 1411, PM. OLD					
T000467	AREA EDIFICABILE PIP - NR.809 - FG.22 MAPP.1414	928,13	0,00	928,13	0,00
Com. SAN MICHELE AL TAGLIAMENTO, Fgl. 22, Map. 1414, PM. OLD					
T000468	AREA EDIFICABILE PIP - NR.809 - FG.22 MAPP.1421	928,13	0,00	928,13	0,00

1.2.2.02.13.99.999 - Altri terreni n.a.c. - Dis.					
Com. SAN MICHELE AL TAGLIAMENTO, Fgl. 22, Map. 1421, PM. OLD					
T000469	AREA EDIFICABILE PIP - NR.809 - FG.22 MAPP.1423	928,13	0,00	928,13	0,00
Com. SAN MICHELE AL TAGLIAMENTO, Fgl. 22, Map. 1423, PM. OLD					
T000470	AREA EDIFICABILE PIP - NR.809 - FG.22 MAPP.1425	928,10	0,00	928,10	0,00
Com. SAN MICHELE AL TAGLIAMENTO, Fgl. 22, Map. 1425, PM. OLD					
<b>Totali €</b>		<b>6.496,88</b>	<b>0,00</b>	<b>6.496,88</b>	<b>0,00</b>
TER000052 ACQUISIZIONE AREE PIP DA CINEL CLAUDIO - NR.1257					
Superficie mq.: 2,00					
		<b>Valore</b>	<b>Quota</b>	<b>Residuo</b>	<b>Fondo</b>
1.2.2.02.13.99.999 - Altri terreni n.a.c. - Dis.					
T000222	ACQUISIZIONE AREE PIP DA CINEL CLAUDIO - NR.1257	87.385,67	0,00	87.385,67	0,00
Com. SAN MICHELE AL TAGLIAMENTO, Fgl. 0, Map. 0					
<b>Totali €</b>		<b>87.385,67</b>	<b>0,00</b>	<b>87.385,67</b>	<b>0,00</b>
TER000053 PARCHEGGIO/PISTA CICLABILE - NR.40					
Superficie mq.: 920,00					
		<b>Valore</b>	<b>Quota</b>	<b>Residuo</b>	<b>Fondo</b>
1.2.2.02.13.99.999 - Altri terreni n.a.c. - Ind.					
T000223	PARCHEGGIO/PISTA CICLABILE - NR.40	970,31	0,00	970,31	0,00
Com. SAN MICHELE AL TAGLIAMENTO, Fgl. 12, Map. 154, PM. OLD					
<b>Totali €</b>		<b>970,31</b>	<b>0,00</b>	<b>970,31</b>	<b>0,00</b>
TER000054 CAMPO SPORTIVO - VILLANOVA MALAFESTA - NR.34					
Superficie mq.: 3.100,00					
		<b>Valore</b>	<b>Quota</b>	<b>Residuo</b>	<b>Fondo</b>
1.2.2.02.13.99.999 - Altri terreni n.a.c. - Ind.					
T000479	CAMPO SPORTIVO - VILLANOVA MALAFESTA - NR.34 - FG.2 MAPP.495	5.074,22	0,00	5.074,22	0,00
Com. SAN MICHELE AL TAGLIAMENTO, Fgl. 2, Map. 495, PM. OLD					
T000480	CAMPO SPORTIVO - VILLANOVA MALAFESTA - NR.34 - FG.2 MAPP.511	5.074,22	0,00	5.074,22	0,00
Com. SAN MICHELE AL TAGLIAMENTO, Fgl. 2, Map. 511, PM. OLD					
<b>Totali €</b>		<b>10.148,44</b>	<b>0,00</b>	<b>10.148,44</b>	<b>0,00</b>
TER000055 AREE DI VERDE					
Superficie mq.: 20.797,00					
		<b>Valore</b>	<b>Quota</b>	<b>Residuo</b>	<b>Fondo</b>
1.2.2.02.13.99.999 - Altri terreni n.a.c. - Ind.					
T000225	AREA VERDE - NR.48 - FG.17 MAPP.233	1.425,94	0,00	1.425,94	0,00
Com. SAN MICHELE AL TAGLIAMENTO, Fgl. 17, Map. 233 - [ Sup.: 1.240,00 Cl.: 2 Cl.: Vigneto]					
T000226	AREA VERDE - NR.70 - FG.21 MAPP.590	1.338,75	0,00	1.338,75	0,00
Com. SAN MICHELE AL TAGLIAMENTO, Fgl. 21, Map. 590 - [ Sup.: 1.270,00 Cl.: 1 Cl.: Semin Arbor]					
T000227	AREA VERDE - NR.79 - FG.21 MAPP.718	673,13	0,00	673,13	0,00
Com. SAN MICHELE AL TAGLIAMENTO, Fgl. 21, Map. 718 - [ Sup.: 639,00 Cl.: 1 Cl.: Semin Arbor]					
T000228	AREA VERDE - NR.83 - FG.21 MAPP.748	929,06	0,00	929,06	0,00
Com. SAN MICHELE AL TAGLIAMENTO, Fgl. 21, Map. 748 - [ Sup.: 891,00 Cl.: 1 Cl.: Semin Arbor]					
T000229	AREA VERDE P.I.P. CAPOLUOGO STRADA STATALE 14 - NR.137	2.468,44	0,00	2.468,44	0,00
Com. SAN MICHELE AL TAGLIAMENTO, Fgl. 22, Map. 742 - [ Sup.: 20,00]					
Com. SAN MICHELE AL TAGLIAMENTO, Fgl. 22, Map. 747 - [ Sup.: 1.040,00]					
Com. SAN MICHELE AL TAGLIAMENTO, Fgl. 22, Map. 750 - [ Sup.: 100,00]					
Com. SAN MICHELE AL TAGLIAMENTO, Fgl. 22, Map. 752 - [ Sup.: 1.400,00]					
T000230	AREA VERDE - NR.160 - FG.22 MAPP.917	579,38	0,00	579,38	0,00
Com. SAN MICHELE AL TAGLIAMENTO, Fgl. 22, Map. 917 - [ Sup.: 550,00 Cl.: 1 Cl.: Semin Arbor]					
T000233	AREA VERDE E VIABILITA' - NR.218	1.341,56	0,00	1.341,56	0,00
Com. SAN MICHELE AL TAGLIAMENTO, Fgl. 24, Map. 56, PM. OLD					
T000234	AREA VERDE - NR.238	3.585,00	0,00	3.585,00	0,00
Com. SAN MICHELE AL TAGLIAMENTO, Fgl. 0, Map. 0					
T000235	AREA VERDE - NR.240 - FG.24 MAPP.872	2.319,38	0,00	2.319,38	0,00
Com. SAN MICHELE AL TAGLIAMENTO, Fgl. 24, Map. 672 - [ Sup.: 2.200,00 Cl.: 1 Cl.: Semin Arbor]					
T000236	AREA VERDE - NR.241 - FG.24 MAPP.673	10,31	0,00	10,31	0,00

## Comune di San Michele al Tagliamento

1.2.2.02.13.99.999 - Altri terreni n.a.c. - C.G. Tutte

Cons. finale  
Data: 31/12/2020

1.2.2.02.13.99.999 - Altri terreni n.a.c. - Ind.				
	Com. SAN MICHELE AL TAGLIAMENTO, Fgl. 24, Map. 673 - [ Sup.: 10,00 Cl.: 1 Ql.: Semin Arbor]			
T000237	AREA VERDE - NR.245	2.296,88	0,00	2.296,88 0,00
	Com. SAN MICHELE AL TAGLIAMENTO, Fgl. 24, Map. 687 - [ Sup.: 1.350,00 Cl.: 1 Ql.: Semin Arbor]			
T000238	AREA VERDE - NR.248 - FG.24 MAPP.700	0,00	0,00	0,00 0,00
	Com. SAN MICHELE AL TAGLIAMENTO, Fgl. 24, Map. 700 - [ Sup.: 1,00 Cl.: 1 Ql.: Semin Arbor]			
T000239	AREA VERDE - NR.247 - FG.24 MAPP.709	41,25	0,00	41,25 0,00
	Com. SAN MICHELE AL TAGLIAMENTO, Fgl. 24, Map. 709 - [ Sup.: 50,00 Cl.: 2 Ql.: Semin Arbor]			
T000240	AREA VERDE - CAMPO - NR.248 - FG.24 MAPP.714	134,06	0,00	134,06 0,00
	Com. SAN MICHELE AL TAGLIAMENTO, Fgl. 24, Map. 714, PM. OLD			
T000245	AREA VERDE - NR.326 - FG.38 MAPP.576	1.207,50	0,00	1.207,50 0,00
	Com. SAN MICHELE AL TAGLIAMENTO, Fgl. 38, Map. 576 - [ Sup.: 2.195,00 Cl.: 3 Ql.: Semin Arbor]			
T000247	AREA VERDE - NR.357 - FG.47 MAPP.154	629,06	0,00	629,06 0,00
	Com. SAN MICHELE AL TAGLIAMENTO, Fgl. 47, Map. 154 - [ Sup.: 1.000,00 Cl.: 3 Ql.: Seminativo]			
T000248	AREA VERDE - NR.358 - FG.47 MAPP.155	629,06	0,00	629,06 0,00
	Com. SAN MICHELE AL TAGLIAMENTO, Fgl. 47, Map. 155 - [ Sup.: 1.000,00 Cl.: 3 Ql.: Seminativo]			
T000249	AREA VERDE - NR.359 - FG.47 MAPP.157	629,06	0,00	629,06 0,00
	Com. SAN MICHELE AL TAGLIAMENTO, Fgl. 47, Map. 156 - [ Sup.: 1.000,00 Cl.: Seminativo]			
T000250	AREA VERDE - NR.360 - FG.47 MAPP.157	629,06	0,00	629,06 0,00
	Com. SAN MICHELE AL TAGLIAMENTO, Fgl. 47, Map. 157 - [ Sup.: 1.000,00 Cl.: Seminativo]			
T000251	AREA VERDE - NR.361	452,81	0,00	452,81 0,00
	Com. SAN MICHELE AL TAGLIAMENTO, Fgl. 0, Map. 0			
T000252	AREA VERDE - NR.362	629,06	0,00	629,06 0,00
T000253	AREA VERDE - BEVAZZANA - NR.374 - FG.47 MAPP.477	826,88	0,00	826,88 0,00
	Com. SAN MICHELE AL TAGLIAMENTO, Fgl. 47, Map. 477, PM. OLD			
T000254	AREA VERDE - NR.383 - FG.48 MAPP.949	27,19	0,00	27,19 0,00
	Com. SAN MICHELE AL TAGLIAMENTO, Fgl. 48, Map. 949 - [ Sup.: 716,00 Cl.: 2 Ql.: Incolt Prod]			
T000255	AREA VERDE - PERCORSO PEDONALE - NR.384	9,38	0,00	9,38 0,00
	Com. SAN MICHELE AL TAGLIAMENTO, Fgl. 48, Map. 950, PM. OLD			
T000256	AREA VERDE - NR.386 - FG.48 MAPP.1000	42,19	0,00	42,19 0,00
	Com. SAN MICHELE AL TAGLIAMENTO, Fgl. 48, Map. 1000 - [ Sup.: 1.110,00 Cl.: 2 Ql.: Incolt Prod]			
T000257	AREA VERDE - NR.391 - FG.48 MAPP.1705	42,19	0,00	42,19 0,00
	Com. SAN MICHELE AL TAGLIAMENTO, Fgl. 48, Map. 1705 - [ Sup.: 1.090,00 Cl.: 2 Ql.: Incolt Prod]			
T000258	AREA VERDE SEMI ATTREZZATA - PARCO BIBIONE PINEDA - NR.392	441,56	0,00	441,56 0,00
	Com. SAN MICHELE AL TAGLIAMENTO, Fgl. 48, Map. 149 - [ Sup.: 3.050,00]			
	Com. SAN MICHELE AL TAGLIAMENTO, Fgl. 48, Map. 277 - [ Sup.: 5.280,00]			
	Com. SAN MICHELE AL TAGLIAMENTO, Fgl. 48, Map. 278 - [ Sup.: 1.670,00]			
	Com. SAN MICHELE AL TAGLIAMENTO, Fgl. 48, Map. 1708 - [ Sup.: 1.410,00]			
T000259	AREA VERDE - PERCORSO PEDONALE - NR.395	13,13	0,00	13,13 0,00
	Com. SAN MICHELE AL TAGLIAMENTO, Fgl. 48, Map. 1737, PM. OLD			
T000260	AREA VERDE - PERCORSO PEDONALE - NR.396	14,06	0,00	14,06 0,00
	Com. SAN MICHELE AL TAGLIAMENTO, Fgl. 48, Map. 1738, PM. OLD			
T000261	AREA VERDE - NR.397 - FG.48 MAPP.1740	15,00	0,00	15,00 0,00
	Com. SAN MICHELE AL TAGLIAMENTO, Fgl. 48, Map. 1740 - [ Sup.: 400,00 Cl.: 2 Ql.: Incolt Prod]			
T000262	AREA VERDE - NR.403 - FG.48 MAPP.1864	1,88	0,00	1,88 0,00
	Com. SAN MICHELE AL TAGLIAMENTO, Fgl. 48, Map. 1864 - [ Sup.: 70,00 Cl.: 2 Ql.: Incolt Prod]			
T000263	AREA VERDE - NR.404 - FG.48 MAPP.1866	55,31	0,00	55,31 0,00
	Com. SAN MICHELE AL TAGLIAMENTO, Fgl. 48, Map. 1866 - [ Sup.: 1.430,00 Cl.: 2 Ql.: Incolt Prod]			
T000264	AREA VERDE - PERCORSO PEDONALE - NR.409	22,50	0,00	22,50 0,00
	Com. SAN MICHELE AL TAGLIAMENTO, Fgl. 48, Map. 1872, PM. OLD			
T000265	AREA VERDE - PERCORSO PEDONALE - NR.410	17,81	0,00	17,81 0,00
	Com. SAN MICHELE AL TAGLIAMENTO, Fgl. 48, Map. 1874, PM. OLD			
T000266	AREA VERDE - PERCORSO PEDONALE - NR.411	0,94	0,00	0,94 0,00
	Com. SAN MICHELE AL TAGLIAMENTO, Fgl. 48, Map. 1875, PM. OLD			
T000267	AREA VERDE - PERCORSO PEDONALE - NR.412	0,94	0,00	0,94 0,00
	Com. SAN MICHELE AL TAGLIAMENTO, Fgl. 48, Map. 1876, PM. OLD			
T000268	AREA VERDE - PERCORSO PEDONALE - NR.413	15,00	0,00	15,00 0,00
	Com. SAN MICHELE AL TAGLIAMENTO, Fgl. 48, Map. 1877, PM. OLD			
T000269	AREA VERDE - NR.435 - FG.49 MAPP.512	2.464,89	0,00	2.464,89 0,00
	Com. SAN MICHELE AL TAGLIAMENTO, Fgl. 49, Map. 512 - [ Sup.: 8.484,00 Cl.: 1 Ql.: Bosco Alto]			
T000270	AREA VERDE PARCHEGGIO - NR.446	14,06	0,00	14,06 0,00
	Com. SAN MICHELE AL TAGLIAMENTO, Fgl. 49, Map. 1195, PM. OLD			
T000271	AREA VERDE PARCHEGGIO - NR.447	4,69	0,00	4,69 0,00
	Com. SAN MICHELE AL TAGLIAMENTO, Fgl. 49, Map. 1196, PM. OLD			



1.2.2.02.13.99.999 - Altri terreni n.a.c. - Ind.					
T000272	AREA VERDE PARCHEGGIO - NR.448	41,25	0,00	41,25	0,00
Com. SAN MICHELE AL TAGLIAMENTO, Fgl. 49, Map. 1202, PM. OLD					
T000273	AREA VERDE - NR.479 - FG.49 MAPP.1421	8.959,69	0,00	8.959,69	0,00
Com. SAN MICHELE AL TAGLIAMENTO, Fgl. 49, Map. 1421 - [ Sup.: 10.575,00 Cl.: 2 Ql.: Semin Arbor]					
T000274	AREA VERDE - NR.480 - FG.49 MAPP.1422	28.375,31	0,00	28.375,31	0,00
Com. SAN MICHELE AL TAGLIAMENTO, Fgl. 49, Map. 1422 - [ Sup.: 33.489,00 Cl.: 2 Ql.: Semin Arbor]					
T000275	AREA VERDE - NR.483 - FG.49 MAPP.1425	5.321,25	0,00	5.321,25	0,00
Com. SAN MICHELE AL TAGLIAMENTO, Fgl. 49, Map. 1425 - [ Sup.: 6.281,00 Cl.: 2 Ql.: Semin Arbor]					
T000276	AREA VERDE - NR.486 - FG.49 MAPP.1428	740,63	0,00	740,63	0,00
Com. SAN MICHELE AL TAGLIAMENTO, Fgl. 49, Map. 1428 - [ Sup.: 2.550,00 Cl.: 1 Ql.: Bosco Alto]					
T000277	AREA VERDE - NR.487 - FG.49 MAPP.1429	51,56	0,00	51,56	0,00
Com. SAN MICHELE AL TAGLIAMENTO, Fgl. 49, Map. 1429 - [ Sup.: 180,00 Cl.: 1 Ql.: Bosco Alto]					
T000278	AREA VERDE - NR.488 - FG.49 MAPP.1430	14,06	0,00	14,06	0,00
Com. SAN MICHELE AL TAGLIAMENTO, Fgl. 49, Map. 1430 - [ Sup.: 50,00 Cl.: 1 Ql.: Bosco Alto]					
T000279	AREA VERDE - NR.502 - FG.50 MAPP.39	405,94	0,00	405,94	0,00
Com. SAN MICHELE AL TAGLIAMENTO, Fgl. 50, Map. 39 - [ Sup.: 1.400,00 Cl.: 1 Ql.: Bosco Alto]					
T000280	AREA VERDE - NR.510 - FG.50 MAPP.540	101,25	0,00	101,25	0,00
Com. SAN MICHELE AL TAGLIAMENTO, Fgl. 50, Map. 540 - [ Sup.: 350,00 Cl.: 1 Ql.: Bosco Alto]					
T000281	AREA VERDE - NR.515 - FG.50 MAPP.580	40,31	0,00	40,31	0,00
Com. SAN MICHELE AL TAGLIAMENTO, Fgl. 50, Map. 580 - [ Sup.: 1.050,00 Cl.: 2 Ql.: Incolt Prod]					
T000282	PARCO DEL DONATORE - NR.516 - FG.50 MAPP.663	6.966,88	0,00	6.966,88	0,00
Com. SAN MICHELE AL TAGLIAMENTO, Fgl. 50, Map. 663, PM. OLD					
T000283	PARCO DEL DONATORE - NR.517	6.966,88	0,00	6.966,88	0,00
Com. SAN MICHELE AL TAGLIAMENTO, Fgl. 50, Map. 664, PM. OLD					
T000284	PARCO DEL DONATORE - NR.518	6.966,88	0,00	6.966,88	0,00
Com. SAN MICHELE AL TAGLIAMENTO, Fgl. 50, Map. 668, PM. OLD					
T000285	PARCO DEL DONATORE - NR.519	6.966,88	0,00	6.966,88	0,00
Com. SAN MICHELE AL TAGLIAMENTO, Fgl. 50, Map. 669, PM. OLD					
T000289	AREA VERDE - NR.536 - FG.50 MAPP.1517	19,69	0,00	19,69	0,00
Com. SAN MICHELE AL TAGLIAMENTO, Fgl. 50, Map. 1517 - [ Sup.: 530,00 Cl.: 2 Ql.: Incolt Prod]					
T000290	AREA VERDE - NR.539 - FG.50 MAPP.1599	128,44	0,00	128,44	0,00
Com. SAN MICHELE AL TAGLIAMENTO, Fgl. 50, Map. 1599 - [ Sup.: 3.320,00 Cl.: 2 Ql.: Incolt Prod]					
T000291	AREA VERDE - NR.540 - FG.50 MAPP.1607	90,94	0,00	90,94	0,00
Com. SAN MICHELE AL TAGLIAMENTO, Fgl. 50, Map. 1607 - [ Sup.: 2.360,00 Cl.: 2 Ql.: Incolt Prod]					
T000293	AREA VERDE - PERCORSO PEDONALE - NR.544	161,25	0,00	161,25	0,00
Com. SAN MICHELE AL TAGLIAMENTO, Fgl. 50, Map. 1616, PM. OLD					
T000294	AREA VERDE - NR.546 - FG.50 MAPP.1664	11,25	0,00	11,25	0,00
Com. SAN MICHELE AL TAGLIAMENTO, Fgl. 50, Map. 1664 - [ Sup.: 300,00 Cl.: 2 Ql.: Incolt Prod]					
T000295	AREA VERDE - NR.547 - FG.50 MAPP.1665	104,06	0,00	104,06	0,00
Com. SAN MICHELE AL TAGLIAMENTO, Fgl. 50, Map. 1665 - [ Sup.: 2.700,00 Cl.: 2 Ql.: Incolt Prod]					
T000296	AREA VERDE CON PASSAGGIO PEDONALE - NR.548	104,06	0,00	104,06	0,00
Com. SAN MICHELE AL TAGLIAMENTO, Fgl. 50, Map. 1668, PM. OLD					
T000297	AREA VERDE - NR.553 - FG.50 MAPP.1680	60,94	0,00	60,94	0,00
Com. SAN MICHELE AL TAGLIAMENTO, Fgl. 50, Map. 1680 - [ Sup.: 210,00 Cl.: 1 Ql.: Bosco Alto]					
T000298	AREA VERDE - NR.565 - FG.50 MAPP.2316	345,00	0,00	345,00	0,00
Com. SAN MICHELE AL TAGLIAMENTO, Fgl. 50, Map. 2316 - [ Sup.: 1.190,00 Cl.: 1 Ql.: Bosco Alto]					
T000300	AREA VERDE - NR.575 - FG.50 MAPP.2551	1,88	0,00	1,88	0,00
Com. SAN MICHELE AL TAGLIAMENTO, Fgl. 50, Map. 2551 - [ Sup.: 70,00 Cl.: 2 Ql.: Incolt Prod]					
T000301	AREA VERDE - NR.576 - FG.50 MAPP.2552	0,94	0,00	0,94	0,00
Com. SAN MICHELE AL TAGLIAMENTO, Fgl. 50, Map. 2552 - [ Sup.: 25,00 Cl.: 2 Ql.: Incolt Prod]					
T000302	AREA VERDE - NR.583 - FG.50 MAPP.2654	80,63	0,00	80,63	0,00
Com. SAN MICHELE AL TAGLIAMENTO, Fgl. 50, Map. 2654 - [ Sup.: 280,00 Cl.: 1 Ql.: Bosco Alto]					
T000303	AREA VERDE - NR.596 - FG.50 MAPP.2753	101,25	0,00	101,25	0,00
Com. SAN MICHELE AL TAGLIAMENTO, Fgl. 50, Map. 2753 - [ Sup.: 350,00 Cl.: 1 Ql.: Bosco Alto]					
T000304	AREA VERDE - NR.601 - FG.50 MAPP.2802	144,38	0,00	144,38	0,00
Com. SAN MICHELE AL TAGLIAMENTO, Fgl. 50, Map. 2802 - [ Sup.: 500,00 Cl.: 1 Ql.: Bosco Alto]					
T000305	AREA VERDE - NR.603 - FG.50 MAPP.2805	63,98	0,00	63,98	0,00
Com. SAN MICHELE AL TAGLIAMENTO, Fgl. 50, Map. 2805 - [ Sup.: 240,00 Cl.: 1 Ql.: Bosco Alto]					
T000306	AREA VERDE - NR.604 - FG.50 MAPP.2806	69,38	0,00	69,38	0,00
Com. SAN MICHELE AL TAGLIAMENTO, Fgl. 50, Map. 2806 - [ Sup.: 240,00 Cl.: 1 Ql.: Bosco Alto]					
T000307	AREA VERDE - NR.623	188,44	0,00	188,44	0,00
Com. SAN MICHELE AL TAGLIAMENTO, Fgl. 50, Map. 2827 - [ Sup.: 340,00 Cl.: 1 Ql.: Bosco Alto]					
T000308	AREA VERDE ESTERNA CIMITERO DI BIBIONE - NR.630	3.484,69	0,00	3.484,69	0,00

1.2.2.02.13.99.999 - Altri terreni n.a.c. - Ind.				
Com. SAN MICHELE AL TAGLIAMENTO, Fgl. 50, Map. 3123 - [ Sup.: 1.822,00]				
Com. SAN MICHELE AL TAGLIAMENTO, Fgl. 50, Map. 3126 - [ Sup.: 1.789,00]				
Com. SAN MICHELE AL TAGLIAMENTO, Fgl. 50, Map. 3127 - [ Sup.: 789,00]				
Com. SAN MICHELE AL TAGLIAMENTO, Fgl. 50, Map. 3128 - [ Sup.: 1.139,00]				
<b>T000309</b>	<b>AREA VERDE - NR.680 - FG.24 MAPP.1126</b>	2.847,19	0,00	2.847,19 0,00
Com. SAN MICHELE AL TAGLIAMENTO, Fgl. 24, Map. 1126 - [ Sup.: 2.700,00 Cl.: 1 Ql.: Semin Arbor]				
<b>T000310</b>	<b>AREA VERDE - NR.707 - FG.37 MAPP.420</b>	556,88	0,00	556,88 0,00
Com. SAN MICHELE AL TAGLIAMENTO, Fgl. 37, Map. 420 - [ Sup.: 1.236,00 Cl.: 4 Ql.: Seminativo]				
<b>T000311</b>	<b>AREA VERDE - NR.715 - FG.21 MAPP.848</b>	794,06	0,00	794,06 0,00
Com. SAN MICHELE AL TAGLIAMENTO, Fgl. 21, Map. 848 - [ Sup.: 753,00 Cl.: 1 Ql.: Semin Arbor]				
<b>T000312</b>	<b>AREA VERDE - NR.716 - FG.21 MAPP.850</b>	52,50	0,00	52,50 0,00
Com. SAN MICHELE AL TAGLIAMENTO, Fgl. 21, Map. 850 - [ Sup.: 50,00 Cl.: 1 Ql.: Semin Arbor]				
<b>T000313</b>	<b>AREA VERDE - NR.717 - FG.21 MAPP.854</b>	749,06	0,00	749,06 0,00
Com. SAN MICHELE AL TAGLIAMENTO, Fgl. 21, Map. 854 - [ Sup.: 710,00 Cl.: 1 Ql.: Semin Arbor]				
<b>T000314</b>	<b>AREA VERDE - NR.753 - FG.50 MAPP.3259</b>	62,81	0,00	62,81 0,00
Com. SAN MICHELE AL TAGLIAMENTO, Fgl. 50, Map. 3259 - [ Sup.: 215,00 Cl.: 1 Ql.: Bosco Alto]				
<b>T000315</b>	<b>AREA VERDE - NR.764 - FG.50 MAPP.3263</b>	62,81	0,00	62,81 0,00
Com. SAN MICHELE AL TAGLIAMENTO, Fgl. 50, Map. 3263 - [ Sup.: 215,00 Cl.: Bosco Alto]				
<b>T000316</b>	<b>AREA VERDE - NR.765 - FG.22 MAPP.1365</b>	34,69	0,00	34,69 0,00
Com. SAN MICHELE AL TAGLIAMENTO, Fgl. 22, Map. 1365 - [ Sup.: 20,00 Cl.: 0 Ql.: Serra]				
<b>T000317</b>	<b>AREA VERDE - NR.769 - FG.22 MAPP.1376</b>	103,13	0,00	103,13 0,00
Com. SAN MICHELE AL TAGLIAMENTO, Fgl. 22, Map. 1375 - [ Sup.: 60,00 Cl.: 0 Ql.: Serra]				
<b>T000318</b>	<b>AREA VERDE - NR.770 - FG.22 MAPP.1383</b>	353,44	0,00	353,44 0,00
Com. SAN MICHELE AL TAGLIAMENTO, Fgl. 22, Map. 1383 - [ Sup.: 205,00 Cl.: 0 Ql.: Serra]				
<b>T000319</b>	<b>AREA VERDE - NR.772 - FG.22 MAPP.1391</b>	433,13	0,00	433,13 0,00
Com. SAN MICHELE AL TAGLIAMENTO, Fgl. 22, Map. 1391 - [ Sup.: 251,00 Cl.: 0 Ql.: Serra]				
<b>T000320</b>	<b>AREA VERDE - NR.774 - FG.21 MAPP.929</b>	2.070,94	0,00	2.070,94 0,00
Com. SAN MICHELE AL TAGLIAMENTO, Fgl. 21, Map. 929 - [ Sup.: 1.440,00 Cl.: 1 Ql.: Vigneto]				
<b>T000321</b>	<b>AREA VERDE - NR.776 - FG.21 MAPP.932</b>	68,44	0,00	68,44 0,00
Com. SAN MICHELE AL TAGLIAMENTO, Fgl. 21, Map. 932 - [ Sup.: 65,00 Cl.: 1 Ql.: Semin Arbor]				
<b>T000322</b>	<b>AREA VERDE - NR.778 - FG.24 MAPP.1179</b>	246,56	0,00	246,56 0,00
Com. SAN MICHELE AL TAGLIAMENTO, Fgl. 24, Map. 1179 - [ Sup.: 294,00 Cl.: 2 Ql.: Semin Arbor]				
<b>T000323</b>	<b>AREA VERDE - NR.796</b>	0,00	0,00	0,00 0,00
Com. SAN MICHELE AL TAGLIAMENTO, Fgl. 24, Map. 1262 - [ Sup.: 268,00 Cl.: 2 Ql.: Seminativo]				
<b>T000324</b>	<b>AREA VERDE - NR.810</b>	226,88	0,00	226,88 0,00
Com. SAN MICHELE AL TAGLIAMENTO, Fgl. 0, Map. 0				
<b>T000325</b>	<b>AREA VERDE - NR.811 - FG.22 MAPP.1417</b>	83,44	0,00	83,44 0,00
Com. SAN MICHELE AL TAGLIAMENTO, Fgl. 22, Map. 1417 - [ Sup.: 100,00 Cl.: 2 Ql.: Seminativo]				
<b>T000326</b>	<b>AREA VERDE - NR.813 - FG.22 MAPP.1419</b>	16,88	0,00	16,88 0,00
Com. SAN MICHELE AL TAGLIAMENTO, Fgl. 22, Map. 1419 - [ Sup.: 20,00 Cl.: 2 Ql.: Semin Arbor]				
<b>T000327</b>	<b>AREA VERDE - NR.814 - FG.22 MAPP.1420</b>	943,13	0,00	943,13 0,00
Com. SAN MICHELE AL TAGLIAMENTO, Fgl. 22, Map. 1420 - [ Sup.: 1.124,00 Cl.: 2 Ql.: Semin Arbor]				
<b>T000328</b>	<b>AREA VERDE - NR.853</b>	0,00	0,00	0,00 0,00
Com. SAN MICHELE AL TAGLIAMENTO, Fgl. 0, Map. 0				
<b>T000329</b>	<b>AREA VERDE - NR.857</b>	0,00	0,00	0,00 0,00
Com. SAN MICHELE AL TAGLIAMENTO, Fgl. 0, Map. 0				
<b>T000525</b>	<b>AREA VERDE ATTREZZATA "SAN FILIPPO" - NR.295 MAP.239</b>	20,85	0,00	20,85 0,00
Com. SAN MICHELE AL TAGLIAMENTO, Fgl. 27, Map. 239 - [ Sup.: 64,00]				
<b>T000547</b>	<b>AREA VERDE - PERCORSO PEDONALE - NR.543..</b>	5.108,99	0,00	5.108,99 0,00
Com. SAN MICHELE AL TAGLIAMENTO, Fgl. 22, Map. 700 - [ Sup.: 1.150,00]				
Com. SAN MICHELE AL TAGLIAMENTO, Fgl. 22, Map. 1089 - [ Sup.: 996,00]				
Com. SAN MICHELE AL TAGLIAMENTO, Fgl. 22, Map. 1220 - [ Sup.: 2.286,00]				
Com. SAN MICHELE AL TAGLIAMENTO, Fgl. 22, Map. 1263 - [ Sup.: 1.958,00]				
Com. SAN MICHELE AL TAGLIAMENTO, Fgl. 50, Map. 1615 - [ Sup.: 3.850,00]				
<b>Totale €</b>		<b>117.894,13</b>	<b>0,00</b>	<b>117.894,13 0,00</b>
TER000056 VERDE AREA P.I.P. CAPOLUOGO - NR.201				
Superficie mq.: 1.310,00				
		<b>Valore</b>	<b>Quota</b>	<b>Residuo Fondo</b>
<b>1.2.2.02.13.99.999 - Altri terreni n.a.c. - Ind.</b>				
<b>T000231</b>	<b>VERDE AREA P.I.P. CAPOLUOGO - NR.201</b>	1.380,94	0,00	1.380,94 0,00
Com. SAN MICHELE AL TAGLIAMENTO, Fgl. 22, Map. 1083, PM. OLD				
<b>Totale €</b>		<b>1.380,94</b>	<b>0,00</b>	<b>1.380,94 0,00</b>

TER000057 CAMPO SPORTIVO/AREA VERDE/CAMPI TENNIS (PARTE) - NR.216	Superficie mq: 6.120,00			
	Valore	Quota	Residuo	Fondo
1.2.2.02.13.99.999 - Altri terreni n.a.c. - Ind.				
T000232 CAMPO SPORTIVO/AREA VERDE/CAMPI TENNIS (PARTE) - NR.216	25.435,31	0,00	25.435,31	0,00
Com. SAN MICHELE AL TAGLIAMENTO, Fgl. 24, Map. 39, PM. OLD				
<b>Totali €</b>	<b>25.435,31</b>	<b>0,00</b>	<b>25.435,31</b>	<b>0,00</b>

TER000058 CAMPO SPORTIVO (PARTE) - NR.271	Superficie mq: 4.410,00			
	Valore	Quota	Residuo	Fondo
1.2.2.02.13.99.999 - Altri terreni n.a.c. - Ind.				
T000481 CAMPO SPORTIVO (PARTE) - NR.271 - FG.24 MAPP.981	2.325,00	0,00	2.325,00	0,00
Com. SAN MICHELE AL TAGLIAMENTO, Fgl. 24, Map. 981, PM. OLD				
T000482 CAMPO SPORTIVO (PARTE) - NR.271 - FG.24 MAPP.994	2.325,00	0,00	2.325,00	0,00
Com. SAN MICHELE AL TAGLIAMENTO, Fgl. 24, Map. 994, PM. OLD				
<b>Totali €</b>	<b>4.650,00</b>	<b>0,00</b>	<b>4.650,00</b>	<b>0,00</b>

TER000059 PARCO "VILLA BELTRAME" ORA "DE BUOI" - NR.280	Superficie mq: 6.130,00			
	Valore	Quota	Residuo	Fondo
1.2.2.02.13.99.999 - Altri terreni n.a.c. - Ind.				
T000242 PARCO "VILLA BELTRAME" ORA "DE BUOI" - NR.280	6.464,06	0,00	6.464,06	0,00
Com. SAN MICHELE AL TAGLIAMENTO, Fgl. 25, Map. 277, PM. OLD				
<b>Totali €</b>	<b>6.464,06</b>	<b>0,00</b>	<b>6.464,06</b>	<b>0,00</b>

TER000060 DELEGAZIONE COMUNALE E POSTE - CESAROLO - NR.324	Superficie mq: 2,00			
	Valore	Quota	Residuo	Fondo
1.2.2.02.13.99.999 - Altri terreni n.a.c. - Ind.				
T000244 DELEGAZIONE COMUNALE E POSTE - CESAROLO - NR.324	1.497,19	0,00	1.497,19	0,00
Com. SAN MICHELE AL TAGLIAMENTO, Fgl. 0, Map. 0				
<b>Totali €</b>	<b>1.497,19</b>	<b>0,00</b>	<b>1.497,19</b>	<b>0,00</b>

TER000061 TERRENO "SCUOLA PROFESSIONALE" - NR.347	Superficie mq: 3.870,00			
	Valore	Quota	Residuo	Fondo
1.2.2.02.13.99.999 - Altri terreni n.a.c. - Ind.				
T000246 TERRENO "SCUOLA PROFESSIONALE" - NR.347	3.847,50	0,00	3.847,50	0,00
Com. SAN MICHELE AL TAGLIAMENTO, Fgl. 39, Map. 140, PM. OLD				
<b>Totali €</b>	<b>3.847,50</b>	<b>0,00</b>	<b>3.847,50</b>	<b>0,00</b>

TER000062 AREA SCUOLA MATERNA - NR.524	Superficie mq: 5.180,00			
	Valore	Quota	Residuo	Fondo
1.2.2.02.13.99.999 - Altri terreni n.a.c. - Ind.				
T000473 AREA SCUOLA MATERNA - NR.524 - FG.50 MAPP.671	32,97	0,00	32,97	0,00
Com. SAN MICHELE AL TAGLIAMENTO, Fgl. 50, Map. 671, PM. OLD				
T000474 AREA SCUOLA MATERNA - NR.524 - FG.50 MAPP.672	32,97	0,00	32,97	0,00
Com. SAN MICHELE AL TAGLIAMENTO, Fgl. 50, Map. 672, PM. OLD				
T000475 AREA SCUOLA MATERNA - NR.524 - FG.50 MAPP.673	32,97	0,00	32,97	0,00
Com. SAN MICHELE AL TAGLIAMENTO, Fgl. 50, Map. 673, PM. OLD				
T000476 AREA SCUOLA MATERNA - NR.524 - FG.50 MAPP.674	32,97	0,00	32,97	0,00
Com. SAN MICHELE AL TAGLIAMENTO, Fgl. 50, Map. 674, PM. OLD				
T000477 AREA SCUOLA MATERNA - NR.524 - FG.50 MAPP.675	32,97	0,00	32,97	0,00
Com. SAN MICHELE AL TAGLIAMENTO, Fgl. 50, Map. 675, PM. OLD				
T000478 AREA SCUOLA MATERNA - NR.524 - FG.50 MAPP.676	32,96	0,00	32,96	0,00



1.2.2.02.13.99.999 - Altri terreni n.a.c. - Ind.				
Com. SAN MICHELE AL TAGLIAMENTO, Fgl. 50, Map. 676, PM. OLD				
<b>Totale €</b>	<b>197,81</b>	<b>0,00</b>	<b>197,81</b>	<b>0,00</b>
TER000063 PARCO AREA VERDE ATTREZZATA - NR.527				
			Superficie mq.: 7.400,00	
	<b>Valore</b>	<b>Quota</b>	<b>Residuo</b>	<b>Fondo</b>
1.2.2.02.13.99.999 - Altri terreni n.a.c. - Ind.				
T000287 PARCO AREA VERDE ATTREZZATA - NR.527	285,94	0,00	285,94	0,00
Com. SAN MICHELE AL TAGLIAMENTO, Fgl. 50, Map. 695, PM. OLD				
<b>Totale €</b>	<b>285,94</b>	<b>0,00</b>	<b>285,94</b>	<b>0,00</b>
TER000064 AREA ESTERNA EX DELEGAZIONE COMUNALE - NR.528				
			Superficie mq.: 890,00	
	<b>Valore</b>	<b>Quota</b>	<b>Residuo</b>	<b>Fondo</b>
1.2.2.02.13.99.999 - Altri terreni n.a.c. - Ind.				
T000288 AREA ESTERNA EX DELEGAZIONE COMUNALE - NR.528	33,75	0,00	33,75	0,00
Com. SAN MICHELE AL TAGLIAMENTO, Fgl. 50, Map. 736, PM. OLD				
<b>Totale €</b>	<b>33,75</b>	<b>0,00</b>	<b>33,75</b>	<b>0,00</b>
TER000065 PARCO - AREA VERDE ATTREZZATA - NR.574				
			Superficie mq.: 1.840,00	
	<b>Valore</b>	<b>Quota</b>	<b>Residuo</b>	<b>Fondo</b>
1.2.2.02.13.99.999 - Altri terreni n.a.c. - Ind.				
T000299 PARCO - AREA VERDE ATTREZZATA - NR.574	0,00	0,00	0,00	0,00
Com. SAN MICHELE AL TAGLIAMENTO, Fgl. 50, Map. 2503, PM. OLD				
<b>Totale €</b>	<b>0,00</b>	<b>0,00</b>	<b>0,00</b>	<b>0,00</b>
TER000066 CAMPO DI SFOGO - NR.270				
			Superficie mq.: 1.375,00	
	<b>Valore</b>	<b>Quota</b>	<b>Residuo</b>	<b>Fondo</b>
1.2.2.02.13.99.999 - Altri terreni n.a.c. - Ind.				
T000330 CAMPO DI SFOGO - NR.270	1.449,38	0,00	1.449,38	0,00
Com. SAN MICHELE AL TAGLIAMENTO, Fgl. 24, Map. 978, PM. OLD				
<b>Totale €</b>	<b>1.449,38</b>	<b>0,00</b>	<b>1.449,38</b>	<b>0,00</b>
TER000073 ALLOGGI ERP ATER VENEZIA DIRITTO DI SUPERFICIE				
	<b>Valore</b>	<b>Quota</b>	<b>Residuo</b>	<b>Fondo</b>
1.2.2.02.13.99.999 - Altri terreni n.a.c. - Dis.				
T000497 ALLOGGI ERP ATER VENEZIA DIRITTO DI SUPERFICIE - F. 21 MAPP. 516	222.993,08	0,00	218.533,39	4.459,69
Com. SAN MICHELE AL TAGLIAMENTO, Fgl. 21, Map. 516, Sub. 10, Cat. C/6 - [ Cl.: 9]				
Com. SAN MICHELE AL TAGLIAMENTO, Fgl. 21, Map. 516, Sub. 11, Cat. A/3 - [ Cl.: 6]				
Com. SAN MICHELE AL TAGLIAMENTO, Fgl. 21, Map. 516, Sub. 12, Cat. C/6 - [ Cl.: 9]				
Com. SAN MICHELE AL TAGLIAMENTO, Fgl. 21, Map. 516, Sub. 13, Cat. A/3 - [ Cl.: 6]				
Com. SAN MICHELE AL TAGLIAMENTO, Fgl. 21, Map. 516, Sub. 14, Cat. A/3 - [ Cl.: 6]				
Com. SAN MICHELE AL TAGLIAMENTO, Fgl. 21, Map. 516, Sub. 16, Cat. C/6 - [ Cl.: 9]				
Com. SAN MICHELE AL TAGLIAMENTO, Fgl. 21, Map. 516, Sub. 17, Cat. C/6 - [ Cl.: 9]				
Com. SAN MICHELE AL TAGLIAMENTO, Fgl. 21, Map. 516, Sub. 18, Cat. A/3 - [ Cl.: 6]				
Com. SAN MICHELE AL TAGLIAMENTO, Fgl. 21, Map. 516, Sub. 19, Cat. A/3 - [ Cl.: 6]				
Com. SAN MICHELE AL TAGLIAMENTO, Fgl. 21, Map. 516, Sub. 2, Cat. C/6 - [ Cl.: 9]				
Com. SAN MICHELE AL TAGLIAMENTO, Fgl. 21, Map. 516, Sub. 21, Cat. C/6 - [ Cl.: 9]				
Com. SAN MICHELE AL TAGLIAMENTO, Fgl. 21, Map. 516, Sub. 22, Cat. C/6 - [ Cl.: 9]				
Com. SAN MICHELE AL TAGLIAMENTO, Fgl. 21, Map. 516, Sub. 23, Cat. A/3 - [ Cl.: 6]				
Com. SAN MICHELE AL TAGLIAMENTO, Fgl. 21, Map. 516, Sub. 24, Cat. A/3 - [ Cl.: 6]				
Com. SAN MICHELE AL TAGLIAMENTO, Fgl. 21, Map. 516, Sub. 26, Cat. C/6 - [ Cl.: 9]				
Com. SAN MICHELE AL TAGLIAMENTO, Fgl. 21, Map. 516, Sub. 27, Cat. C/6 - [ Cl.: 9]				
Com. SAN MICHELE AL TAGLIAMENTO, Fgl. 21, Map. 516, Sub. 28, Cat. A/3 - [ Cl.: 6]				

1.2.2.02.13.99.999 - Altri terreni n.a.c. - Dis.				
Com. SAN MICHELE AL TAGLIAMENTO, Fgl. 21, Map. 516, Sub. 3, Cat. A/3 - [ Cl.: 6]				
Com. SAN MICHELE AL TAGLIAMENTO, Fgl. 21, Map. 516, Sub. 30, Cat. C/6 - [ Cl.: 9]				
Com. SAN MICHELE AL TAGLIAMENTO, Fgl. 21, Map. 516, Sub. 31, Cat. A/3 - [ Cl.: 6]				
Com. SAN MICHELE AL TAGLIAMENTO, Fgl. 21, Map. 516, Sub. 4, Cat. A/3 - [ Cl.: 6]				
Com. SAN MICHELE AL TAGLIAMENTO, Fgl. 21, Map. 516, Sub. 6, Cat. C/6 - [ Cl.: 9]				
Com. SAN MICHELE AL TAGLIAMENTO, Fgl. 21, Map. 516, Sub. 7, Cat. C/6 - [ Cl.: 9]				
Com. SAN MICHELE AL TAGLIAMENTO, Fgl. 21, Map. 516, Sub. 8, Cat. A/3 - [ Cl.: 6]				
Com. SAN MICHELE AL TAGLIAMENTO, Fgl. 21, Map. 516 - [ Sup.: 3.729,00 Ql.: Ente Urbano]				
<b>T000498 ALLOGGI ERP ATER VENEZIA DIRITTO DI SUPERFICIE - F. 24 MAPP. 713</b>	<b>407.823,27</b>	<b>0,00</b>	<b>399.642,32</b>	<b>8.180,95</b>
Com. SAN MICHELE AL TAGLIAMENTO, Fgl. 24, Map. 713, Sub. 10, Cat. C/6 - [ Cl.: 9]				
Com. SAN MICHELE AL TAGLIAMENTO, Fgl. 24, Map. 713, Sub. 11, Cat. C/6 - [ Cl.: 9]				
Com. SAN MICHELE AL TAGLIAMENTO, Fgl. 24, Map. 713, Sub. 12, Cat. C/6 - [ Cl.: 9]				
Com. SAN MICHELE AL TAGLIAMENTO, Fgl. 24, Map. 713, Sub. 13, Cat. C/6 - [ Cl.: 9]				
Com. SAN MICHELE AL TAGLIAMENTO, Fgl. 24, Map. 713, Sub. 14, Cat. C/6 - [ Cl.: 9]				
Com. SAN MICHELE AL TAGLIAMENTO, Fgl. 24, Map. 713, Sub. 15, Cat. C/6 - [ Cl.: 9]				
Com. SAN MICHELE AL TAGLIAMENTO, Fgl. 24, Map. 713, Sub. 16, Cat. C/6 - [ Cl.: 9]				
Com. SAN MICHELE AL TAGLIAMENTO, Fgl. 24, Map. 713, Sub. 17, Cat. C/6 - [ Cl.: 9]				
Com. SAN MICHELE AL TAGLIAMENTO, Fgl. 24, Map. 713, Sub. 18, Cat. C/6 - [ Cl.: 9]				
Com. SAN MICHELE AL TAGLIAMENTO, Fgl. 24, Map. 713, Sub. 19, Cat. C/6 - [ Cl.: 9]				
Com. SAN MICHELE AL TAGLIAMENTO, Fgl. 24, Map. 713, Sub. 20, Cat. C/6 - [ Cl.: 9]				
Com. SAN MICHELE AL TAGLIAMENTO, Fgl. 24, Map. 713, Sub. 21, Cat. C/6 - [ Cl.: 9]				
Com. SAN MICHELE AL TAGLIAMENTO, Fgl. 24, Map. 713, Sub. 22, Cat. C/6 - [ Cl.: 9]				
Com. SAN MICHELE AL TAGLIAMENTO, Fgl. 24, Map. 713, Sub. 23, Cat. C/6 - [ Cl.: 9]				
Com. SAN MICHELE AL TAGLIAMENTO, Fgl. 24, Map. 713, Sub. 24, Cat. C/6 - [ Cl.: 9]				
Com. SAN MICHELE AL TAGLIAMENTO, Fgl. 24, Map. 713, Sub. 25, Cat. C/6 - [ Cl.: 9]				
Com. SAN MICHELE AL TAGLIAMENTO, Fgl. 24, Map. 713, Sub. 26, Cat. C/6 - [ Cl.: 9]				
Com. SAN MICHELE AL TAGLIAMENTO, Fgl. 24, Map. 713, Sub. 27, Cat. C/6 - [ Cl.: 9]				
Com. SAN MICHELE AL TAGLIAMENTO, Fgl. 24, Map. 713, Sub. 28, Cat. C/6 - [ Cl.: 9]				
Com. SAN MICHELE AL TAGLIAMENTO, Fgl. 24, Map. 713, Sub. 29, Cat. C/6 - [ Cl.: 9]				
Com. SAN MICHELE AL TAGLIAMENTO, Fgl. 24, Map. 713, Sub. 30, Cat. A/3 - [ Cl.: 6]				
Com. SAN MICHELE AL TAGLIAMENTO, Fgl. 24, Map. 713, Sub. 31, Cat. A/3 - [ Cl.: 6]				
Com. SAN MICHELE AL TAGLIAMENTO, Fgl. 24, Map. 713, Sub. 32, Cat. A/3 - [ Cl.: 6]				
Com. SAN MICHELE AL TAGLIAMENTO, Fgl. 24, Map. 713, Sub. 33, Cat. A/3 - [ Cl.: 6]				
Com. SAN MICHELE AL TAGLIAMENTO, Fgl. 24, Map. 713, Sub. 34, Cat. A/3 - [ Cl.: 6]				
Com. SAN MICHELE AL TAGLIAMENTO, Fgl. 24, Map. 713, Sub. 35, Cat. A/3 - [ Cl.: 6]				
Com. SAN MICHELE AL TAGLIAMENTO, Fgl. 24, Map. 713, Sub. 36, Cat. A/3 - [ Cl.: 6]				
Com. SAN MICHELE AL TAGLIAMENTO, Fgl. 24, Map. 713, Sub. 37, Cat. A/3 - [ Cl.: 6]				
Com. SAN MICHELE AL TAGLIAMENTO, Fgl. 24, Map. 713, Sub. 38, Cat. A/3 - [ Cl.: 6]				
Com. SAN MICHELE AL TAGLIAMENTO, Fgl. 24, Map. 713, Sub. 39, Cat. A/3 - [ Cl.: 6]				
Com. SAN MICHELE AL TAGLIAMENTO, Fgl. 24, Map. 713, Sub. 40, Cat. A/3 - [ Cl.: 6]				
Com. SAN MICHELE AL TAGLIAMENTO, Fgl. 24, Map. 713, Sub. 41, Cat. A/3 - [ Cl.: 6]				
Com. SAN MICHELE AL TAGLIAMENTO, Fgl. 24, Map. 713, Sub. 42, Cat. A/3 - [ Cl.: 6]				
Com. SAN MICHELE AL TAGLIAMENTO, Fgl. 24, Map. 713, Sub. 43, Cat. A/3 - [ Cl.: 6]				
Com. SAN MICHELE AL TAGLIAMENTO, Fgl. 24, Map. 713, Sub. 44, Cat. A/3 - [ Cl.: 6]				
Com. SAN MICHELE AL TAGLIAMENTO, Fgl. 24, Map. 713, Sub. 45, Cat. A/3 - [ Cl.: 6]				
Com. SAN MICHELE AL TAGLIAMENTO, Fgl. 24, Map. 713, Sub. 46, Cat. A/3 - [ Cl.: 6]				
Com. SAN MICHELE AL TAGLIAMENTO, Fgl. 24, Map. 713, Sub. 47, Cat. A/3 - [ Cl.: 6]				
Com. SAN MICHELE AL TAGLIAMENTO, Fgl. 24, Map. 713, Sub. 48, Cat. A/3 - [ Cl.: 6]				
Com. SAN MICHELE AL TAGLIAMENTO, Fgl. 24, Map. 713, Sub. 49, Cat. A/3 - [ Cl.: 6]				
Com. SAN MICHELE AL TAGLIAMENTO, Fgl. 24, Map. 713, Sub. 50, Cat. A/3 - [ Cl.: 6]				
Com. SAN MICHELE AL TAGLIAMENTO, Fgl. 24, Map. 713, Sub. 51, Cat. A/3 - [ Cl.: 6]				
Com. SAN MICHELE AL TAGLIAMENTO, Fgl. 24, Map. 713, Sub. 52, Cat. A/3 - [ Cl.: 6]				
Com. SAN MICHELE AL TAGLIAMENTO, Fgl. 24, Map. 713, Sub. 53, Cat. A/3 - [ Cl.: 6]				
Com. SAN MICHELE AL TAGLIAMENTO, Fgl. 24, Map. 713, Sub. 6, Cat. C/6 - [ Cl.: 9]				
Com. SAN MICHELE AL TAGLIAMENTO, Fgl. 24, Map. 713, Sub. 7, Cat. C/6 - [ Cl.: 9]				
Com. SAN MICHELE AL TAGLIAMENTO, Fgl. 24, Map. 713, Sub. 8, Cat. C/6 - [ Cl.: 9]				
Com. SAN MICHELE AL TAGLIAMENTO, Fgl. 24, Map. 713, Sub. 9, Cat. C/6 - [ Cl.: 9]				
Com. SAN MICHELE AL TAGLIAMENTO, Fgl. 24, Map. 713 - [ Sup.: 2.551,00 Ql.: Ente Urbano]				
<b>Totale €</b>	<b>630.816,35</b>	<b>0,00</b>	<b>618.175,71</b>	<b>12.640,64</b>

TER000074 DIRITTO DI SUPERFICIE (ATER) - P.E.E.P. - CESAROLO	Valore	Quota	Residuo	Fondo
1.2.2.02.13.99.999 - Altri terreni n.a.c. - Dis.				



Comune di San Michele al Tagliamento

1.2.2.02.13.99.999 - Altri terreni n.a.c. - C.G. Tutte

Cons. finale  
Data: 31/12/2020

1.2.2.02.13.99.999 - Altri terreni n.a.c. - Dis.					
<b>T000499</b>	<b>DIRITTO DI SUPERFICIE (ATER) - P.E.E.P. - CESAROLO - F.37 MAPP. 189</b>	116.899,68	0,00	114.561,72	2.337,96
	Com. SAN MICHELE AL TAGLIAMENTO, Fgl. 37, Map. 189, Sub. 2, Cat. A/3 - [ Cl.: 6]				
	Com. SAN MICHELE AL TAGLIAMENTO, Fgl. 37, Map. 189, Sub. 6, Cat. A/3 - [ Cl.: 6]				
	Com. SAN MICHELE AL TAGLIAMENTO, Fgl. 37, Map. 189, Sub. 4, Cat. A/3 - [ Cl.: 6]				
	Com. SAN MICHELE AL TAGLIAMENTO, Fgl. 37, Map. 189, Sub. 3, Cat. A/3 - [ Cl.: 6]				
	Com. SAN MICHELE AL TAGLIAMENTO, Fgl. 37, Map. 189, Sub. 13, Cat. C/6 - [ Cl.: 9]				
	Com. SAN MICHELE AL TAGLIAMENTO, Fgl. 37, Map. 189, Sub. 12, Cat. C/6 - [ Cl.: 9]				
	Com. SAN MICHELE AL TAGLIAMENTO, Fgl. 37, Map. 189, Sub. 11, Cat. C/6 - [ Cl.: 9]				
	Com. SAN MICHELE AL TAGLIAMENTO, Fgl. 37, Map. 189, Sub. 10, Cat. C/6 - [ Cl.: 9]				
	Com. SAN MICHELE AL TAGLIAMENTO, Fgl. 37, Map. 189, Sub. 9, Cat. C/6 - [ Cl.: 9]				
	Com. SAN MICHELE AL TAGLIAMENTO, Fgl. 37, Map. 189, Sub. 8, Cat. C/6 - [ Cl.: 9]				
	Com. SAN MICHELE AL TAGLIAMENTO, Fgl. 37, Map. 189, Sub. 7, Cat. A/3 - [ Cl.: 6]				
	Com. SAN MICHELE AL TAGLIAMENTO, Fgl. 37, Map. 189, Sub. 5, Cat. A/3 - [ Cl.: 6]				
	Com. SAN MICHELE AL TAGLIAMENTO, Fgl. 37, Map. 189 - [ Sup.: 1.152,00 Ql.: Ente Urbano]				
<b>T000500</b>	<b>DIRITTO DI SUPERFICIE (ATER) - P.E.E.P. - CESAROLO - F. 37 MAPP. 229</b>	116.899,15	0,00	114.532,29	2.366,86
	Com. SAN MICHELE AL TAGLIAMENTO, Fgl. 37, Map. 229, Sub. 13, Cat. C/6 - [ Cl.: 9]				
	Com. SAN MICHELE AL TAGLIAMENTO, Fgl. 37, Map. 229, Sub. 12, Cat. C/6 - [ Cl.: 9]				
	Com. SAN MICHELE AL TAGLIAMENTO, Fgl. 37, Map. 229, Sub. 7, Cat. A/3 - [ Cl.: 6]				
	Com. SAN MICHELE AL TAGLIAMENTO, Fgl. 37, Map. 229, Sub. 8, Cat. C/6 - [ Cl.: 9]				
	Com. SAN MICHELE AL TAGLIAMENTO, Fgl. 37, Map. 229, Sub. 9, Cat. C/6 - [ Cl.: 9]				
	Com. SAN MICHELE AL TAGLIAMENTO, Fgl. 37, Map. 229, Sub. 10, Cat. C/6 - [ Cl.: 9]				
	Com. SAN MICHELE AL TAGLIAMENTO, Fgl. 37, Map. 229, Sub. 11, Cat. C/6 - [ Cl.: 9]				
	Com. SAN MICHELE AL TAGLIAMENTO, Fgl. 37, Map. 229, Sub. 3, Cat. A/3 - [ Cl.: 6]				
	Com. SAN MICHELE AL TAGLIAMENTO, Fgl. 37, Map. 229, Sub. 4, Cat. A/3 - [ Cl.: 6]				
	Com. SAN MICHELE AL TAGLIAMENTO, Fgl. 37, Map. 229, Sub. 5, Cat. A/3 - [ Cl.: 6]				
	Com. SAN MICHELE AL TAGLIAMENTO, Fgl. 37, Map. 229, Sub. 6, Cat. A/3 - [ Cl.: 6]				
	Com. SAN MICHELE AL TAGLIAMENTO, Fgl. 37, Map. 229, Sub. 2, Cat. A/3 - [ Cl.: 6]				
	Com. SAN MICHELE AL TAGLIAMENTO, Fgl. 37, Map. 229 - [ Sup.: 1.148,00 Ql.: Ente Urbano]				
<b>Totale €</b>		<b>233.798,83</b>	<b>0,00</b>	<b>228.094,01</b>	<b>4.704,82</b>

TER000075 DIRITTO DI SUPERFICIE (COOP JULIA) - P.E.E.P. VIA ATENA		Valore	Quota	Residuo	Fondo
1.2.2.02.13.99.999 - Altri terreni n.a.c. - Dis.					
<b>T000501</b>	<b>DIRITTO DI SUPERFICIE (COOP JULIA) - P.E.E.P. VIA ATENA - F.50 MAPP. 2653</b>	231.144,43	0,00	226.521,57	4.622,86
	Com. SAN MICHELE AL TAGLIAMENTO, Fgl. 50, Map. 2653, Sub. 19, Cat. A/3 - [ Cl.: 6]				
	Com. SAN MICHELE AL TAGLIAMENTO, Fgl. 50, Map. 2653, Sub. 26, Cat. C/6 - [ Cl.: 8]				
	Com. SAN MICHELE AL TAGLIAMENTO, Fgl. 50, Map. 2653, Sub. 20, Cat. A/3 - [ Cl.: 6]				
	Com. SAN MICHELE AL TAGLIAMENTO, Fgl. 50, Map. 2653, Sub. 30, Cat. C/6 - [ Cl.: 8]				
	Com. SAN MICHELE AL TAGLIAMENTO, Fgl. 50, Map. 2653, Sub. 3, Cat. A/3 - [ Cl.: 6]				
	Com. SAN MICHELE AL TAGLIAMENTO, Fgl. 50, Map. 2653, Sub. 4, Cat. A/3 - [ Cl.: 6]				
	Com. SAN MICHELE AL TAGLIAMENTO, Fgl. 50, Map. 2653, Sub. 5, Cat. A/3 - [ Cl.: 6]				
	Com. SAN MICHELE AL TAGLIAMENTO, Fgl. 50, Map. 2653, Sub. 9, Cat. A/3 - [ Cl.: 6]				
	Com. SAN MICHELE AL TAGLIAMENTO, Fgl. 50, Map. 2653, Sub. 11, Cat. A/3 - [ Cl.: 6]				
	Com. SAN MICHELE AL TAGLIAMENTO, Fgl. 50, Map. 2653, Sub. 12, Cat. A/3 - [ Cl.: 6]				
	Com. SAN MICHELE AL TAGLIAMENTO, Fgl. 50, Map. 2653, Sub. 13, Cat. A/3 - [ Cl.: 6]				
	Com. SAN MICHELE AL TAGLIAMENTO, Fgl. 50, Map. 2653, Sub. 14, Cat. A/3 - [ Cl.: 6]				
	Com. SAN MICHELE AL TAGLIAMENTO, Fgl. 50, Map. 2653, Sub. 15, Cat. A/3 - [ Cl.: 6]				
	Com. SAN MICHELE AL TAGLIAMENTO, Fgl. 50, Map. 2653, Sub. 16, Cat. A/3 - [ Cl.: 6]				
	Com. SAN MICHELE AL TAGLIAMENTO, Fgl. 50, Map. 2653, Sub. 17, Cat. A/3 - [ Cl.: 6]				
	Com. SAN MICHELE AL TAGLIAMENTO, Fgl. 50, Map. 2653, Sub. 21, Cat. A/3 - [ Cl.: 6]				
	Com. SAN MICHELE AL TAGLIAMENTO, Fgl. 50, Map. 2653, Sub. 23, Cat. A/3 - [ Cl.: 6]				
	Com. SAN MICHELE AL TAGLIAMENTO, Fgl. 50, Map. 2653, Sub. 26, Cat. C/6 - [ Cl.: 8]				
	Com. SAN MICHELE AL TAGLIAMENTO, Fgl. 50, Map. 2653, Sub. 27, Cat. C/6 - [ Cl.: 8]				
	Com. SAN MICHELE AL TAGLIAMENTO, Fgl. 50, Map. 2653, Sub. 31, Cat. C/6 - [ Cl.: 8]				
	Com. SAN MICHELE AL TAGLIAMENTO, Fgl. 50, Map. 2653, Sub. 32, Cat. C/6 - [ Cl.: 8]				
	Com. SAN MICHELE AL TAGLIAMENTO, Fgl. 50, Map. 2653, Sub. 33, Cat. C/6 - [ Cl.: 8]				
	Com. SAN MICHELE AL TAGLIAMENTO, Fgl. 50, Map. 2653, Sub. 35, Cat. C/6 - [ Cl.: 8]				
	Com. SAN MICHELE AL TAGLIAMENTO, Fgl. 50, Map. 2653, Sub. 36, Cat. C/6 - [ Cl.: 8]				
	Com. SAN MICHELE AL TAGLIAMENTO, Fgl. 50, Map. 2653, Sub. 37, Cat. C/6 - [ Cl.: 8]				
	Com. SAN MICHELE AL TAGLIAMENTO, Fgl. 50, Map. 2653, Sub. 38, Cat. C/6 - [ Cl.: 8]				
	Com. SAN MICHELE AL TAGLIAMENTO, Fgl. 50, Map. 2653, Sub. 40, Cat. C/6 - [ Cl.: 8]				

1.2.2.02.13.99.999 - Altri terreni n.a.c. - Dis.					
Com. SAN MICHELE AL TAGLIAMENTO, Fgl. 50, Map. 2653, Sub. 43, Cat. C/6 - [ Cl.: 8]					
Com. SAN MICHELE AL TAGLIAMENTO, Fgl. 50, Map. 2653, Sub. 44, Cat. C/6 - [ Cl.: 8]					
Com. SAN MICHELE AL TAGLIAMENTO, Fgl. 50, Map. 2653, Sub. 47, Cat. C/6 - [ Cl.: 8]					
<b>Totale €</b>		<b>231.144,43</b>	<b>0,00</b>	<b>226.521,57</b>	<b>4.622,86</b>
TER000076 DIRITTO DI SUPERFICIE (COOP JULIA) - P.E.E.P. VIA DELLE GALASSIE - F. 50					
		<b>Valore</b>	<b>Quota</b>	<b>Residuo</b>	<b>Fondo</b>
1.2.2.02.13.99.999 - Altri terreni n.a.c. - Dis.					
T000502 DIRITTO DI SUPERFICIE (COOP JULIA) - P.E.E.P. VIA DELLE GALASSIE - F. 50 M/21.825,83					
		0,00		21.389,31	436,52
Com. SAN MICHELE AL TAGLIAMENTO, Fgl. 50, Map. 2678, Sub. 1, Cat. A/3 - [ Cl.: 6]					
Com. SAN MICHELE AL TAGLIAMENTO, Fgl. 50, Map. 2678, Sub. 2, Cat. C/6 - [ Cl.: 8]					
Com. SAN MICHELE AL TAGLIAMENTO, Fgl. 50, Map. 2678 - [ Sup.: 300,00 Ql.: Ente Urbano]					
<b>Totale €</b>		<b>21.825,83</b>	<b>0,00</b>	<b>21.389,31</b>	<b>436,52</b>
TER000078 DIRITTO DI SUPERFICIE - AGENZIA EUROPA S.R.L. -					
		<b>Valore</b>	<b>Quota</b>	<b>Residuo</b>	<b>Fondo</b>
1.2.2.02.13.99.999 - Altri terreni n.a.c. - Ind.					
T000121 DIRITTO DI SUPERFICIE - AGENZIA EUROPA S.R.L. -					
		0,00	0,00	0,00	0,00
Com. SAN MICHELE AL TAGLIAMENTO, Fgl. 47, Map. 546 - [ Sup.: 1.135,00]					
<b>Totale €</b>		<b>0,00</b>	<b>0,00</b>	<b>0,00</b>	<b>0,00</b>
TER000079 DIRITTO DI SUPERFICIE - EDILTUR S.A.S. -					
		<b>Valore</b>	<b>Quota</b>	<b>Residuo</b>	<b>Fondo</b>
Superficie mq.: 24,00					
1.2.2.02.13.99.999 - Altri terreni n.a.c. - Ind.					
T000122 DIRITTO DI SUPERFICIE - EDILTUR S.A.S. -					
		0,00	0,00	0,00	0,00
Com. SAN MICHELE AL TAGLIAMENTO, Fgl. 47, Map. 496 - [ Sup.: 7.405,00]					
Com. SAN MICHELE AL TAGLIAMENTO, Fgl. 49, Map. 1600, Sub. 2, Cat. A/10					
Com. SAN MICHELE AL TAGLIAMENTO, Fgl. 50, Map. 3294 - [ Sup.: 24,00]					
<b>Totale €</b>		<b>0,00</b>	<b>0,00</b>	<b>0,00</b>	<b>0,00</b>
TER000080 TERRENI ACQUISITI NEL 2017					
		<b>Valore</b>	<b>Quota</b>	<b>Residuo</b>	<b>Fondo</b>
Superficie mq.: 7.748,06					
1.2.2.02.13.99.999 - Altri terreni n.a.c. - Ind.					
T000369 FG.22 - PARTICELLA 208					
		0,00	0,00	0,00	0,00
Com. SAN MICHELE AL TAGLIAMENTO, Fgl. 22, Map. 208 - [ Sup.: 280,00 Cl.: 1 Ql.: Incolt Prod]					
T000378 FG.22 - PARTICELLA 805					
		0,00	0,00	0,00	0,00
Com. SAN MICHELE AL TAGLIAMENTO, Fgl. 22, Map. 605 - [ Sup.: 172,00 Cl.: 1 Ql.: Semin Arbor]					
T000379 FG.21 - PARTICELLA 411					
		0,00	0,00	0,00	0,00
Com. SAN MICHELE AL TAGLIAMENTO, Fgl. 21, Map. 411 - [ Sup.: 505,00 Ql.: Semin Arbor]					
T000380 FG.22 - PARTICELLA 621					
		0,00	0,00	0,00	0,00
Com. SAN MICHELE AL TAGLIAMENTO, Fgl. 22, Map. 621 - [ Sup.: 56,00 Cl.: 1 Ql.: Vigneto]					
T000381 FG.24 - PARTICELLA 420					
		0,00	0,00	0,00	0,00
Com. SAN MICHELE AL TAGLIAMENTO, Fgl. 24, Map. 420 - [ Sup.: 100,00 Cl.: 1 Ql.: Semin Arbor]					
T000382 FG.25 - PARTICELLA 167					
		0,00	0,00	0,00	0,00
Com. SAN MICHELE AL TAGLIAMENTO, Fgl. 25, Map. 167 - [ Sup.: 225,00 Cl.: 2 Ql.: Semin Arbor]					
T000383 FG.49 - PARTICELLA 1569					
		0,00	0,00	0,00	0,00
Com. SAN MICHELE AL TAGLIAMENTO, Fgl. 49, Map. 1569 - [ Sup.: 3.790,00 Cl.: 0 Ql.: Relit Strad]					
T000384 FG.49 - PARTICELLA 1574					
		0,00	0,00	0,00	0,00
Com. SAN MICHELE AL TAGLIAMENTO, Fgl. 49, Map. 1574 - [ Sup.: 482,00 Cl.: 0 Ql.: Relit Strad]					
T000385 FG.49 - PARTICELLA 1571					
		0,00	0,00	0,00	0,00
Com. SAN MICHELE AL TAGLIAMENTO, Fgl. 49, Map. 1571 - [ Sup.: 2.138,00 Cl.: 0 Ql.: Relit Strad]					
<b>Totale €</b>		<b>0,00</b>	<b>0,00</b>	<b>0,00</b>	<b>0,00</b>

TER000083 TERRENI FG.22		Superficie mq.: 9.573,00			
		Valore	Quota	Residuo	Fondo
<b>1.2.2.02.13.99.999 - Altri terreni n.a.c. - Dis.</b>					
T000512	STRADA F. 22 M. 1170 - NR.1026	0,00	0,00	0,00	0,00
Com. SAN MICHELE AL TAGLIAMENTO, Fgl. 22, Map. 1170, PM. OLD					
T000513	STRADA F. 22 M. 1171 - NR.1027	0,00	0,00	0,00	0,00
Com. SAN MICHELE AL TAGLIAMENTO, Fgl. 22, Map. 1171, PM. OLD					
T000515	AREA PARTICELLA 1226	729,00	0,00	729,00	0,00
Com. SAN MICHELE AL TAGLIAMENTO, Fgl. 22, Map. 1226 - [ Sup.: 483,00 Cl.: 2 Ql.: Seminativo]					
T000516	AREA PARTICELLA 1219	3.447,56	0,00	3.447,56	0,00
Com. SAN MICHELE AL TAGLIAMENTO, Fgl. 22, Map. 1219 - [ Sup.: 2.283,00 Cl.: 2 Ql.: Semin Arbor]					
T000517	AREA PARTICELLA 1217	3,38	0,00	3,38	0,00
Com. SAN MICHELE AL TAGLIAMENTO, Fgl. 22, Map. 1217 - [ Sup.: 2,00 Cl.: 2 Ql.: Semin Arbor]					
T000518	AREA PARTICELLA 1212	3.516,75	0,00	3.516,75	0,00
Com. SAN MICHELE AL TAGLIAMENTO, Fgl. 22, Map. 1212 - [ Sup.: 2.329,00 Cl.: 2 Ql.: Semin Arbor]					
T000519	AREA PARTICELLA 1194	190,69	0,00	190,69	0,00
Com. SAN MICHELE AL TAGLIAMENTO, Fgl. 22, Map. 1194 - [ Sup.: 126,00 Cl.: 2 Ql.: Seminativo]					
T000520	AREA PARTICELLA 1402	2.718,56	0,00	2.718,56	0,00
Com. SAN MICHELE AL TAGLIAMENTO, Fgl. 22, Map. 1402 - [ Sup.: 1.800,00 Cl.: 2 Ql.: Semin Arbor]					
T000521	AREA PARTICELLA 1406	680,06	0,00	680,06	0,00
Com. SAN MICHELE AL TAGLIAMENTO, Fgl. 22, Map. 1406 - [ Sup.: 450,00 Cl.: 2 Ql.: Semin Arbor]					
T000522	AREA PARTICELLA 1409	3.985,86	0,00	3.985,86	0,00
Com. SAN MICHELE AL TAGLIAMENTO, Fgl. 22, Map. 1409 - [ Sup.: 2.100,00 Cl.: 1 Ql.: Semin Arbor]					
<b>Totali €</b>		<b>15.271,86</b>	<b>0,00</b>	<b>15.271,86</b>	<b>0,00</b>

TER000087 TERRENO FG.24 VIA NELLO E CARLO ROSSELLI		Superficie mq.: 86,00			
		Valore	Quota	Residuo	Fondo
<b>1.2.2.02.13.99.999 - Altri terreni n.a.c. - Dis.</b>					
T000514	AREA PARTICELLA 1407	163,69	0,00	163,69	0,00
Com. SAN MICHELE AL TAGLIAMENTO, Fgl. 24, Map. 1407 - [ Sup.: 86,00 Cl.: 1 Ql.: Semin Arbor]					
<b>Totali €</b>		<b>163,69</b>	<b>0,00</b>	<b>163,69</b>	<b>0,00</b>

TER000088 TERRENO FG.43 VIA PRADIS		Superficie mq.: 4.900,00			
		Valore	Quota	Residuo	Fondo
<b>1.2.2.02.13.99.999 - Altri terreni n.a.c. - Dis.</b>					
T000523	AREA PARTICELLA 48	4.271,06	0,00	4.271,06	0,00
Com. SAN MICHELE AL TAGLIAMENTO, Fgl. 43, Map. 48 - [ Sup.: 4.900,00 Cl.: 1 Ql.: Prato]					
<b>Totali €</b>		<b>4.271,06</b>	<b>0,00</b>	<b>4.271,06</b>	<b>0,00</b>

TER000090 PARCO PUBBLICO BOSCO DEL SAGITTARIO - FG. 49					
		Valore	Quota	Residuo	Fondo
<b>1.2.2.02.13.99.999 - Altri terreni n.a.c. - Ind.</b>					
T000527	MAP 1599	5.190,39	0,00	5.190,39	0,00
Com. SAN MICHELE AL TAGLIAMENTO, Fgl. 49, Map. 1599, PM. OLD					
<b>Totali €</b>		<b>5.190,39</b>	<b>0,00</b>	<b>5.190,39</b>	<b>0,00</b>

TER000092 2019 PISTA CICLABILE VERDE PERTINENZE STRADALI VIA PINEDA - FG 50 VIA PINEDA		Superficie mq.: 3.266,00			
		Valore	Quota	Residuo	Fondo
<b>1.2.2.02.13.99.999 - Altri terreni n.a.c. - Ind.</b>					
T000535	2019 AREA VERDE/PISTA CICLABILE F 50 MAP 2412	25,31	0,00	25,31	0,00
Com. SAN MICHELE AL TAGLIAMENTO, Fgl. 50, Map. 2412 - [ Sup.: 45,00 Cl.: Prato]					
T000536	2019 PISTA CICLABILE/ PERTINENZA STRADALE/ VERDE F 50 MAP 2413	146,81	0,00	146,81	0,00
Com. SAN MICHELE AL TAGLIAMENTO, Fgl. 50, Map. 2413 - [ Sup.: 260,00 Cl.: Prato]					
T000538	2019 PERTINENZA STRADALE/ PISTA CICLABILE/ VERDE F 50 MAP 2415	0,00	0,00	0,00	0,00

1.2.2.02.13.99.999 - Altri terreni n.a.c. - Ind.					
Com. SAN MICHELE AL TAGLIAMENTO, Fgl. 50, Map. 2415 - [ Sup.: 850,00 Ql.: Stagn Pesca]					
T000539	2019 PISTA CICLABILE/VERDE F 50 MAP 2416	1,69	0,00	1,69	0,00
Com. SAN MICHELE AL TAGLIAMENTO, Fgl. 50, Map. 2416 - [ Sup.: 20,00 Ql.: Incolt Prod]					
T000540	2019 PISTA CICLABILE/VERDE F 50 MAP 2417	1,69	0,00	1,69	0,00
Com. SAN MICHELE AL TAGLIAMENTO, Fgl. 50, Map. 2417 - [ Sup.: 10,00 Ql.: Incolt Prod]					
T000541	2019 VERDE/PISTA CICLABILE F 50 MAP 2418	0,00	0,00	0,00	0,00
Com. SAN MICHELE AL TAGLIAMENTO, Fgl. 50, Map. 2418 - [ Sup.: 40,00 Ql.: Stagn Pesca]					
T000543	2019 VERDE/PISTA CICLABILE F 50 MAP 2420	158,62	0,00	158,62	0,00
Com. SAN MICHELE AL TAGLIAMENTO, Fgl. 50, Map. 2420 - [ Sup.: 280,00 Ql.: Prato]					
T000544	2019 VERDE F 50 MAP 2421	453,94	0,00	453,94	0,00
Com. SAN MICHELE AL TAGLIAMENTO, Fgl. 50, Map. 2421 - [ Sup.: 800,00 Ql.: Prato]					
<b>Totale €</b>		<b>788,06</b>	<b>0,00</b>	<b>788,06</b>	<b>0,00</b>

TER000095 PARCON CANNONIERE VIA ARGO		Superficie mq.: 3.550,00			
		Valore	Quota	Residuo	Fondo
1.2.2.02.13.99.999 - Altri terreni n.a.c. - Ind.					
T000556	AREA PARTICELLA 568	7.019,38	0,00	7.019,38	0,00
Com. SAN MICHELE AL TAGLIAMENTO, Fgl. 50, Map. 568 - [ Sup.: 990,00 Ql.: Incolt Prod]					
T000557	AREA PARTICELLA 569	7.029,50	0,00	7.029,50	0,00
Com. SAN MICHELE AL TAGLIAMENTO, Fgl. 50, Map. 569 - [ Sup.: 1.130,00 Ql.: Incolt Prod]					
T000558	AREA PARTICELLA 2940	7.000,82	0,00	7.000,82	0,00
Com. SAN MICHELE AL TAGLIAMENTO, Fgl. 50, Map. 2940 - [ Sup.: 715,00 Ql.: Incolt Prod]					
T000559	AREA PARTICELLA 2938	7.000,82	0,00	7.000,82	0,00
Com. SAN MICHELE AL TAGLIAMENTO, Fgl. 50, Map. 2938 - [ Sup.: 715,00 Ql.: Incolt Prod]					
<b>Totale €</b>		<b>28.050,52</b>	<b>0,00</b>	<b>28.050,52</b>	<b>0,00</b>

<b>Totale Generale €</b>		<b>9.400.820,26</b>	<b>0,00</b>	<b>9.378.415,42</b>	<b>22.404,84</b>
--------------------------	--	---------------------	-------------	---------------------	------------------



FAB000034 VILLA BELTRAME (ORA DE BUOI) - VIA MARANGO		Dimensioni			
		Valore	Quota	Residuo	Fondo
<b>1.2.2.02.09.99.999 - Beni Immobili n.a.c. - Ind.</b>					
U000040	VILLA BELTRAME (ORA DE BUOI) - SUB.3 Com. SAN MICHELE AL TAGLIAMENTO, Fgl. 25, Map. 273, Sub. 3, Cat. A/2	89.894,28	1.797,89	80.564,27	9.330,01
U000374	VILLA BELTRAME (ORA DE BUOI) - SUB.1 Com. SAN MICHELE AL TAGLIAMENTO, Fgl. 25, Map. 273, Sub. 1, Cat. A/2	71.208,79	1.424,18	65.590,87	5.617,92
U000375	VILLA BELTRAME (ORA DE BUOI) - SUB.2 Com. SAN MICHELE AL TAGLIAMENTO, Fgl. 25, Map. 273, Sub. 2, Cat. A/2	86.156,37	1.723,13	79.357,53	6.798,84
<b>Totall €</b>		<b>247.259,44</b>	<b>4.945,20</b>	<b>226.512,67</b>	<b>21.746,77</b>

FAB000054 PROPRIETA' PER L'AREA - GARAGE (PARCHEGGIO INTERRATO) PIAZZALE C PIAZZA KEPLERO		Dimensioni			
		Valore	Quota	Residuo	Fondo
<b>1.2.2.02.09.99.999 - Beni Immobili n.a.c. - Dis.</b>					
U000199	GARAGE (PARCHEGGIO INTERRATO) PIAZZALE CLEPLERO - F. 50 MAPP. 3324 € 4.252,08 Com. SAN MICHELE AL TAGLIAMENTO, Fgl. 50, Map. 3324, Sub. 31, Cat. C/6	4.252,08	85,04	3.854,99	397,09
U000200	GARAGE (PARCHEGGIO INTERRATO) PIAZZALE CLEPLERO - F. 50 MAPP. 3324 € 4.554,48 Com. SAN MICHELE AL TAGLIAMENTO, Fgl. 50, Map. 3324, Sub. 32, Cat. C/6	4.554,48	91,09	4.133,19	421,29
U000201	GARAGE (PARCHEGGIO INTERRATO) PIAZZALE CLEPLERO - F. 50 MAPP. 3324 € 5.162,64 Com. SAN MICHELE AL TAGLIAMENTO, Fgl. 50, Map. 3324, Sub. 2, Cat. C/6	5.162,64	103,25	4.692,71	469,93
U000202	GARAGE (PARCHEGGIO INTERRATO) PIAZZALE CLEPLERO - F. 50 MAPP. 3324 € 4.554,48 Com. SAN MICHELE AL TAGLIAMENTO, Fgl. 50, Map. 3324, Sub. 3, Cat. C/6	4.554,48	91,09	4.133,19	421,29
U000203	GARAGE (PARCHEGGIO INTERRATO) PIAZZALE CLEPLERO - F. 50 MAPP. 3324 € 4.554,48 Com. SAN MICHELE AL TAGLIAMENTO, Fgl. 50, Map. 3324, Sub. 29, Cat. C/6	4.554,48	91,09	4.133,19	421,29
U000204	GARAGE (PARCHEGGIO INTERRATO) PIAZZALE CLEPLERO - F. 50 MAPP. 3324 € 4.554,48 Com. SAN MICHELE AL TAGLIAMENTO, Fgl. 50, Map. 3324, Sub. 39, Cat. C/6	4.554,48	91,09	4.133,19	421,29
U000205	GARAGE (PARCHEGGIO INTERRATO) PIAZZALE CLEPLERO - F. 50 MAPP. 3324 € 4.554,48 Com. SAN MICHELE AL TAGLIAMENTO, Fgl. 50, Map. 3324, Sub. 4, Cat. C/6	4.554,48	91,09	4.133,19	421,29
U000206	GARAGE (PARCHEGGIO INTERRATO) PIAZZALE CLEPLERO - F. 50 MAPP. 3324 € 4.554,48 Com. SAN MICHELE AL TAGLIAMENTO, Fgl. 50, Map. 3324, Sub. 40, Cat. C/6	4.554,48	91,09	4.133,19	421,29
U000207	GARAGE (PARCHEGGIO INTERRATO) PIAZZALE CLEPLERO - F. 50 MAPP. 3324 € 4.554,48 Com. SAN MICHELE AL TAGLIAMENTO, Fgl. 50, Map. 3324, Sub. 33, Cat. C/6	4.554,48	91,09	4.133,19	421,29
U000208	GARAGE (PARCHEGGIO INTERRATO) PIAZZALE CLEPLERO - F. 50 MAPP. 3324 € 4.554,48 Com. SAN MICHELE AL TAGLIAMENTO, Fgl. 50, Map. 3324, Sub. 34, Cat. C/6	4.554,48	91,09	4.133,19	421,29
U000209	GARAGE (PARCHEGGIO INTERRATO) PIAZZALE CLEPLERO - F. 50 MAPP. 3324 € 4.554,48 Com. SAN MICHELE AL TAGLIAMENTO, Fgl. 50, Map. 3324, Sub. 35, Cat. C/6	4.554,48	91,09	4.133,19	421,29
U000210	GARAGE (PARCHEGGIO INTERRATO) PIAZZALE CLEPLERO - F. 50 MAPP. 3324 € 4.554,48 Com. SAN MICHELE AL TAGLIAMENTO, Fgl. 50, Map. 3324, Sub. 36, Cat. C/6	4.554,48	91,09	4.133,19	421,29
U000211	GARAGE (PARCHEGGIO INTERRATO) PIAZZALE CLEPLERO - F. 50 MAPP. 3324 € 4.554,48 Com. SAN MICHELE AL TAGLIAMENTO, Fgl. 50, Map. 3324, Sub. 37, Cat. C/6	4.554,48	91,09	4.133,19	421,29
U000212	GARAGE (PARCHEGGIO INTERRATO) PIAZZALE CLEPLERO - F. 50 MAPP. 3324 € 4.554,48 Com. SAN MICHELE AL TAGLIAMENTO, Fgl. 50, Map. 3324, Sub. 11, Cat. C/6	4.554,48	91,09	4.133,19	421,29
U000213	GARAGE (PARCHEGGIO INTERRATO) PIAZZALE CLEPLERO - F. 50 MAPP. 3324 € 4.252,08 Com. SAN MICHELE AL TAGLIAMENTO, Fgl. 50, Map. 3324, Sub. 41, Cat. C/6	4.252,08	85,04	3.854,99	397,09
U000214	GARAGE (PARCHEGGIO INTERRATO) PIAZZALE CLEPLERO - F. 50 MAPP. 3324 € 4.252,08 Com. SAN MICHELE AL TAGLIAMENTO, Fgl. 50, Map. 3324, Sub. 42, Cat. C/6	4.252,08	85,04	3.854,99	397,09
U000215	GARAGE (PARCHEGGIO INTERRATO) PIAZZALE CLEPLERO - F. 50 MAPP. 3324 € 4.554,48 Com. SAN MICHELE AL TAGLIAMENTO, Fgl. 50, Map. 3324, Sub. 43, Cat. C/6	4.554,48	91,09	4.133,19	421,29
U000216	GARAGE (PARCHEGGIO INTERRATO) PIAZZALE CLEPLERO - F. 50 MAPP. 3324 € 4.554,48 Com. SAN MICHELE AL TAGLIAMENTO, Fgl. 50, Map. 3324, Sub. 44, Cat. C/6	4.554,48	91,09	4.133,19	421,29
U000217	GARAGE (PARCHEGGIO INTERRATO) PIAZZALE CLEPLERO - F. 50 MAPP. 3324 € 4.554,48 Com. SAN MICHELE AL TAGLIAMENTO, Fgl. 50, Map. 3324, Sub. 38, Cat. C/6	4.554,48	91,09	4.133,19	421,29
U000218	GARAGE (PARCHEGGIO INTERRATO) PIAZZALE CLEPLERO - F. 50 MAPP. 3324 € 4.554,48 Com. SAN MICHELE AL TAGLIAMENTO, Fgl. 50, Map. 3324, Sub. 10, Cat. C/6	4.554,48	91,09	4.133,19	421,29
U000219	GARAGE (PARCHEGGIO INTERRATO) PIAZZALE CLEPLERO - F. 50 MAPP. 3324 € 4.554,48 Com. SAN MICHELE AL TAGLIAMENTO, Fgl. 50, Map. 3324, Sub. 13, Cat. C/6	4.554,48	91,09	4.133,19	421,29
U000220	GARAGE (PARCHEGGIO INTERRATO) PIAZZALE CLEPLERO - F. 50 MAPP. 3324 € 4.252,08 Com. SAN MICHELE AL TAGLIAMENTO, Fgl. 50, Map. 3324, Sub. 45, Cat. C/6	4.252,08	85,04	3.854,99	397,09
U000221	GARAGE (PARCHEGGIO INTERRATO) PIAZZALE CLEPLERO - F. 50 MAPP. 3324 € 3.864,00 Com. SAN MICHELE AL TAGLIAMENTO, Fgl. 50, Map. 3324, Sub. 46, Cat. C/6	3.864,00	77,28	3.497,95	366,05
U000222	GARAGE (PARCHEGGIO INTERRATO) PIAZZALE CLEPLERO - F. 50 MAPP. 3324 € 4.554,48 Com. SAN MICHELE AL TAGLIAMENTO, Fgl. 50, Map. 3324, Sub. 46, Cat. C/6	4.554,48	91,09	3.620,81	933,67

1.2.2.02.09.99.999 - Beni Immobili n.a.c. - Dis.					
Com. SAN MICHELE AL TAGLIAMENTO, Fgl. 50, Map. 3324, Sub. 30, Cat. C/6					
U000223	GARAGE (PARCHEGGIO INTERRATO) PIAZZALE CLEPLERO - F. 50 MAPP. 3324	€ 44.943,36	898,87	41.290,95	3.652,41
Com. SAN MICHELE AL TAGLIAMENTO, Fgl. 50, Map. 3324, Sub. 5, Cat. C/6					
U000224	GARAGE (PARCHEGGIO INTERRATO) PIAZZALE CLEPLERO - F. 50 MAPP. 3324	€ 5.335,68	106,71	4.851,91	483,77
Com. SAN MICHELE AL TAGLIAMENTO, Fgl. 50, Map. 3324, Sub. 6, Cat. C/6					
U000225	GARAGE (PARCHEGGIO INTERRATO) PIAZZALE CLEPLERO - F. 50 MAPP. 3324	€ 5.335,68	106,71	4.851,91	483,77
Com. SAN MICHELE AL TAGLIAMENTO, Fgl. 50, Map. 3324, Sub. 7, Cat. C/6					
U000226	GARAGE (PARCHEGGIO INTERRATO) PIAZZALE CLEPLERO - F. 50 MAPP. 3324	€ 5.335,68	106,71	4.851,91	483,77
Com. SAN MICHELE AL TAGLIAMENTO, Fgl. 50, Map. 3324, Sub. 8, Cat. C/6					
U000227	GARAGE (PARCHEGGIO INTERRATO) PIAZZALE CLEPLERO - F. 50 MAPP. 3324	€ 4.554,48	91,09	4.133,19	421,29
Com. SAN MICHELE AL TAGLIAMENTO, Fgl. 50, Map. 3324, Sub. 9, Cat. C/6					
U000228	GARAGE (PARCHEGGIO INTERRATO) PIAZZALE CLEPLERO - F. 50 MAPP. 3324	€ 4.554,48	91,09	4.133,19	421,29
Com. SAN MICHELE AL TAGLIAMENTO, Fgl. 50, Map. 3324, Sub. 12, Cat. C/6					
U000229	GARAGE (PARCHEGGIO INTERRATO) PIAZZALE CLEPLERO - F. 50 MAPP. 3324	€ 4.554,48	91,09	4.133,19	421,29
Com. SAN MICHELE AL TAGLIAMENTO, Fgl. 50, Map. 3324, Sub. 14, Cat. C/6					
U000230	GARAGE (PARCHEGGIO INTERRATO) PIAZZALE CLEPLERO - F. 50 MAPP. 3324	€ 4.554,48	91,09	4.133,19	421,29
Com. SAN MICHELE AL TAGLIAMENTO, Fgl. 50, Map. 3324, Sub. 15, Cat. C/6					
U000231	GARAGE (PARCHEGGIO INTERRATO) PIAZZALE CLEPLERO - F. 50 MAPP. 3324	€ 4.858,56	97,17	4.412,95	445,61
Com. SAN MICHELE AL TAGLIAMENTO, Fgl. 50, Map. 3324, Sub. 20, Cat. C/6					
U000232	GARAGE (PARCHEGGIO INTERRATO) PIAZZALE CLEPLERO - F. 50 MAPP. 3324	€ 4.554,48	91,09	4.133,19	421,29
Com. SAN MICHELE AL TAGLIAMENTO, Fgl. 50, Map. 3324, Sub. 25, Cat. C/6					
U000233	GARAGE (PARCHEGGIO INTERRATO) PIAZZALE CLEPLERO - F. 50 MAPP. 3324	€ 5.162,64	103,25	4.692,71	469,93
Com. SAN MICHELE AL TAGLIAMENTO, Fgl. 50, Map. 3324, Sub. 26, Cat. C/6					
U000234	GARAGE (PARCHEGGIO INTERRATO) PIAZZALE CLEPLERO - F. 50 MAPP. 3324	€ 4.554,48	91,09	4.133,19	421,29
Com. SAN MICHELE AL TAGLIAMENTO, Fgl. 50, Map. 3324, Sub. 16, Cat. C/6					
U000235	GARAGE (PARCHEGGIO INTERRATO) PIAZZALE CLEPLERO - F. 50 MAPP. 3324	€ 72.275,28	1.445,51	66.436,31	5.838,97
Com. SAN MICHELE AL TAGLIAMENTO, Fgl. 50, Map. 3324, Sub. 23, Cat. C/6					
U000236	GARAGE (PARCHEGGIO INTERRATO) PIAZZALE CLEPLERO - F. 50 MAPP. 3324	€ 8.806,56	176,13	8.045,11	761,45
Com. SAN MICHELE AL TAGLIAMENTO, Fgl. 50, Map. 3324, Sub. 22, Cat. C/6					
U000237	GARAGE (PARCHEGGIO INTERRATO) PIAZZALE CLEPLERO - F. 50 MAPP. 3324	€ 5.162,64	103,25	4.692,71	469,93
Com. SAN MICHELE AL TAGLIAMENTO, Fgl. 50, Map. 3324, Sub. 21, Cat. C/6					
U000238	GARAGE (PARCHEGGIO INTERRATO) PIAZZALE CLEPLERO - F. 50 MAPP. 3324	€ 4.858,56	97,17	4.412,95	445,61
Com. SAN MICHELE AL TAGLIAMENTO, Fgl. 50, Map. 3324, Sub. 24, Cat. C/6					
U000239	GARAGE (PARCHEGGIO INTERRATO) PIAZZALE CLEPLERO - F. 50 MAPP. 3324	€ 4.252,08	85,04	3.854,99	397,09
Com. SAN MICHELE AL TAGLIAMENTO, Fgl. 50, Map. 3324, Sub. 19, Cat. C/6					
U000240	GARAGE (PARCHEGGIO INTERRATO) PIAZZALE CLEPLERO - F. 50 MAPP. 3324	€ 4.858,56	97,17	4.412,95	445,61
Com. SAN MICHELE AL TAGLIAMENTO, Fgl. 50, Map. 3324, Sub. 27, Cat. C/6					
U000241	GARAGE (PARCHEGGIO INTERRATO) PIAZZALE CLEPLERO - F. 50 MAPP. 3324	€ 4.252,08	85,04	3.854,99	397,09
Com. SAN MICHELE AL TAGLIAMENTO, Fgl. 50, Map. 3324, Sub. 28, Cat. C/6					
U000242	GARAGE (PARCHEGGIO INTERRATO) PIAZZALE CLEPLERO - F. 50 MAPP. 3324	€ 4.554,48	91,09	4.133,19	421,29
Com. SAN MICHELE AL TAGLIAMENTO, Fgl. 50, Map. 3324, Sub. 18, Cat. C/6					
U000243	GARAGE (PARCHEGGIO INTERRATO) PIAZZALE CLEPLERO - F. 50 MAPP. 3324	€ 4.554,48	91,09	4.133,19	421,29
Com. SAN MICHELE AL TAGLIAMENTO, Fgl. 50, Map. 3324, Sub. 17, Cat. C/6					
<b>Totale €</b>		<b>318.888,80</b>	<b>6.397,76</b>	<b>291.223,53</b>	<b>28.665,27</b>

FAB000062 CASERMA CARABINIERI - CORSO DEL POPOLO		Dimensioni			
		Valore	Quota	Residuo	Fondo
1.2.2.02.09.99.999 - Beni Immobili n.a.c. - Ind.					
U000412	CASERMA CARABINIERI - FG.24 MAPP.218 SUB.8	177.606,49	3.552,13	161.580,74	16.025,75
Com. SAN MICHELE AL TAGLIAMENTO, Fgl. 24, Map. 218, Sub. 8, Cat. B/1 - [Cl.: U]					
U000413	CASERMA CARABINIERI - FG.24 MAPP.218 SUB.9	131.560,36	2.631,21	119.689,43	11.870,93
Com. SAN MICHELE AL TAGLIAMENTO, Fgl. 24, Map. 218, Sub. 9, Cat. A/3					
U000414	CASERMA CARABINIERI - FG.24 MAPP.218 SUB.10	52.624,16	1.052,48	47.875,80	4.748,36
Com. SAN MICHELE AL TAGLIAMENTO, Fgl. 24, Map. 218, Sub. 10, Cat. C/6 - [Cl.: 9]					
<b>Totale €</b>		<b>361.791,01</b>	<b>7.235,82</b>	<b>328.145,97</b>	<b>32.645,04</b>

FAB000063 EX SCUOLA ELEMENTARE - MARINELLA - CORSO DEL POPOLO		Dimensioni			
		Valore	Quota	Residuo	Fondo
1.2.2.02.09.99.999 - Beni Immobili n.a.c. - Ind.					

1.2.2.02.09.99.999 - Beni immobili n.a.c. - Ind.					
U000302	EX SCUOLA ELEMENTARE - MARINELLA -	96.267,57	1.925,35	86.640,82	9.626,75
Com. SAN MICHELE AL TAGLIAMENTO, Fgl. 44, Map. 142, Sub. 1, Cat. C/6					
Totale €		96.267,57	1.925,35	86.640,82	9.626,75
FAB000054	EX SCUOLA ELEMENTARE - BEVAZZANA - VIA BEVAZZANA				Dimensioni
		Valore	Quota	Residuo	Fondo
1.2.2.02.09.99.999 - Beni immobili n.a.c. - Ind.					
U000303	EX SCUOLA ELEMENTARE - BEVAZZANA -	106.711,42	2.134,23	96.650,04	10.061,39
Com. SAN MICHELE AL TAGLIAMENTO, Fgl. 47, Map. 73, Sub. 1, Cat. B/5					
Totale €		106.711,42	2.134,23	96.650,04	10.061,39
FAB000065	CASERMA CARABINIERI - BIBIONE - VIA MAJA				Dimensioni
		Valore	Quota	Residuo	Fondo
1.2.2.02.09.99.999 - Beni immobili n.a.c. - Ind.					
U000386	CASERMA CARABINIERI - BIBIONE - FG.49 MAPP.1490 SUB.5	2.869,04	57,38	2.607,68	261,36
Com. SAN MICHELE AL TAGLIAMENTO, Fgl. 49, Map. 1490, Sub. 5, Cat. C/6					
U000387	CASERMA CARABINIERI - BIBIONE - FG.49 MAPP.1490 SUB.6	2.869,02	57,38	2.607,66	261,36
Com. SAN MICHELE AL TAGLIAMENTO, Fgl. 49, Map. 1490, Sub. 6, Cat. C/6					
U000388	CASERMA CARABINIERI - BIBIONE - FG.49 MAPP.1490 SUB.2	400.708,36	8.014,17	364.203,27	36.505,09
Com. SAN MICHELE AL TAGLIAMENTO, Fgl. 49, Map. 1490, Sub. 2, Cat. B/4					
U000389	CASERMA CARABINIERI - BIBIONE - FG.49 MAPP.1490 SUB.4	78.420,25	1.568,41	71.276,04	7.144,21
Com. SAN MICHELE AL TAGLIAMENTO, Fgl. 49, Map. 1490, Sub. 4, Cat. B/1 - [Cl.: U]					
U000390	CASERMA CARABINIERI - BIBIONE - FG.49 MAPP.1490 SUB.3	75.551,22	1.511,02	68.668,40	6.882,82
Com. SAN MICHELE AL TAGLIAMENTO, Fgl. 49, Map. 1490, Sub. 3, Cat. B/1 - [Cl.: U]					
Totale €		560.417,89	11.208,36	509.363,05	51.054,84
FAB000066	EX SCUOLA ELEMENTARE (SEDE ALPINI) - SAN FILIPPO - VIA ARMENTAREZZA				Dimensioni
		Valore	Quota	Residuo	Fondo
1.2.2.02.09.99.999 - Beni immobili n.a.c. - Ind.					
U000305	EX SCUOLA ELEMENTARE (SEDE ALPINI) - SAN FILIPPO -	54.419,40	1.088,39	47.735,58	6.683,82
Com. SAN MICHELE AL TAGLIAMENTO, Fgl. 32, Map. 46, Cat. B/5					
Totale €		54.419,40	1.088,39	47.735,58	6.683,82
FAB000068	EX MACELLO - SAN GIORGIO - VIA MACELLO				Dimensioni
		Valore	Quota	Residuo	Fondo
1.2.2.02.09.99.999 - Beni immobili n.a.c. - Ind.					
U000307	EX MACELLO - SAN GIORGIO -	4.498,20	89,96	4.072,42	425,78
Com. SAN MICHELE AL TAGLIAMENTO, Fgl. 21, Map. 315, Cat. C/3					
Totale €		4.498,20	89,96	4.072,42	425,78
FAB000069	LOCALE SERVIZI BAGNI E LAVABI - LUNA PARK - BIBIONE - PIAZZA MERCATO				Dimensioni
		Valore	Quota	Residuo	Fondo
1.2.2.02.09.99.999 - Beni immobili n.a.c. - Ind.					
U000308	LOCALE SERVIZI BAGNI E LAVABI - LUNA PARK - BIBIONE -	20.491,80	409,84	18.775,64	1.716,16
Com. SAN MICHELE AL TAGLIAMENTO, Fgl. 49, Map. 1291, Cat. E/3					
Totale €		20.491,80	409,84	18.775,64	1.716,16
FAB000073	EX FABBRICATO "LE BETULLE" - VIA IV NOVEMBRE				Dimensioni
		Valore	Quota	Residuo	Fondo
1.2.2.02.09.99.999 - Beni immobili n.a.c. - Ind.					



<b>1.2.2.02.09.99.999 - Beni immobili n.a.c. - Ind.</b>					
U000312	EX FABBRICATO "LE BETULLE" -	874.366,52	17.487,33	800.578,22	73.788,30
Com. SAN MICHELE AL TAGLIAMENTO, Fgl. 37, Map. 481 - [ Cl.: AREA URBANA]					
Com. SAN MICHELE AL TAGLIAMENTO, Fgl. 37, Map. 36, Sub. 6, Cat. B/5					
<b>Totali €</b>		<b>874.366,52</b>	<b>17.487,33</b>	<b>800.578,22</b>	<b>73.788,30</b>
FAB000075	STAZIONE AUTOBUS - BIBIONE - FG.49 VIA MAJA	<i>Dimensioni</i>			
		<i>Valore</i>	<i>Quota</i>	<i>Residuo</i>	<i>Fondo</i>
<b>1.2.2.02.09.99.999 - Beni immobili n.a.c. - Ind.</b>					
U000404	STAZIONE AUTOBUS - BIBIONE - FG.49 MAPP.1600 SUB.4	1.267,19	25,34	1.132,51	134,68
Com. SAN MICHELE AL TAGLIAMENTO, Fgl. 49, Map. 1600, Sub. 4, Cat. C/2 - [ Cl.: 13]					
U000405	STAZIONE AUTOBUS - BIBIONE - FG.49 MAPP.1600 SUB.1	311.432,65	6.228,65	278.330,51	33.102,14
Com. SAN MICHELE AL TAGLIAMENTO, Fgl. 49, Map. 1600, Sub. 1, Cat. E/3					
U000406	STAZIONE AUTOBUS - BIBIONE - FG.49 MAPP.1600 SUB.2	133.917,71	2.678,35	119.683,62	14.234,09
Com. SAN MICHELE AL TAGLIAMENTO, Fgl. 49, Map. 1600, Sub. 2, Cat. A/10					
U000407	STAZIONE AUTOBUS - BIBIONE - FG.49 MAPP.1600 SUB.3	262.704,43	5.254,09	234.781,59	27.922,84
Com. SAN MICHELE AL TAGLIAMENTO, Fgl. 49, Map. 1600, Sub. 3, Cat. C/1					
<b>Totali €</b>		<b>709.321,98</b>	<b>14.186,43</b>	<b>633.928,23</b>	<b>76.393,75</b>
FAB000076	EX SCUOLA MARINELLA - VIA IV BACINO	<i>Dimensioni</i>			
		<i>Valore</i>	<i>Quota</i>	<i>Residuo</i>	<i>Fondo</i>
<b>1.2.2.02.09.99.999 - Beni immobili n.a.c. - Ind.</b>					
U000316	EX SCUOLA MARINELLA -	6.671,26	133,43	5.999,99	671,27
Com. SAN MICHELE AL TAGLIAMENTO, Fgl. 44, Map. 167, Cat. B/5 - [ Cl.: U]					
<b>Totali €</b>		<b>6.671,26</b>	<b>133,43</b>	<b>5.999,99</b>	<b>671,27</b>
FAB000079	P.A.M. S.N.C. - VIA CANAL	<i>Dimensioni</i>			
		<i>Valore</i>	<i>Quota</i>	<i>Residuo</i>	<i>Fondo</i>
<b>1.2.2.02.09.99.999 - Beni immobili n.a.c. - Ind.</b>					
U000319	P.A.M. S.N.C. -	42.479,81	849,60	39.081,41	3.398,40
Com. SAN MICHELE AL TAGLIAMENTO, Fgl. 24, Map. 950, Sub. 57, Cat. A/3					
<b>Totali €</b>		<b>42.479,81</b>	<b>849,60</b>	<b>39.081,41</b>	<b>3.398,40</b>
FAB000083	AREA PARCHEGGIO STRADALE -	<i>Dimensioni</i>			
		<i>Valore</i>	<i>Quota</i>	<i>Residuo</i>	<i>Fondo</i>
<b>1.2.2.02.09.99.999 - Beni immobili n.a.c. - Ind.</b>					
U000323	AREA PARCHEGGIO STRADALE -	2.338.309,89	46.766,20	2.151.245,09	187.064,80
<b>Totali €</b>		<b>2.338.309,89</b>	<b>46.766,20</b>	<b>2.151.245,09</b>	<b>187.064,80</b>
FAB000095	STAZIONE AUTOBUS - BIBIONE - FG.21 VIA MACELLO	<i>Dimensioni</i>			
		<i>Valore</i>	<i>Quota</i>	<i>Residuo</i>	<i>Fondo</i>
<b>1.2.2.02.09.99.999 - Beni immobili n.a.c. - Ind.</b>					
U000408	STAZIONE AUTOBUS - BIBIONE - FG.21 MAPP.1015	167.959,13	3.759,18	167.980,98	19.978,15
Com. SAN MICHELE AL TAGLIAMENTO, Fgl. 21, Map. 1015, Cat. D/6					
<b>Totali €</b>		<b>167.959,13</b>	<b>3.759,18</b>	<b>167.980,98</b>	<b>19.978,15</b>
FAB000097	EX LOCALE ACQUEDOTTO IN LOC 3 BACINO VIA III BACINO	<i>Destinazione: Magazzini-Depositi</i>		<i>Dimensioni</i>	
		<i>Valore</i>	<i>Quota</i>	<i>Residuo</i>	<i>Fondo</i>
<b>1.2.2.02.09.99.999 - Beni immobili n.a.c. - Dis.</b>					
U000437	EX LOCALE ACQUEDOTTO F 56 MAPP 80 SUB 3	1.804,99	36,10	1.732,79	72,20
Com. SAN MICHELE AL TAGLIAMENTO, Fgl. 56, Map. 80, Sub. 3, Cat. C/2 - [ Cl.: 10]					
<b>Totali €</b>		<b>1.804,99</b>	<b>36,10</b>	<b>1.732,79</b>	<b>72,20</b>



<b>Totali €</b>	<b>1.804,99</b>	<b>36,10</b>	<b>1.732,79</b>	<b>72,20</b>
<b>Totale Generale €</b>	<b>5.932.659,11</b>	<b>118.853,18</b>	<b>5.409.666,43</b>	<b>522.992,68</b>

FAB000025	ALLOGGIO COMUNALE - VILLANOVA - F.2 MAPP.404 SUB.2 - VIA SCUOLE	Dimensioni			
		Valore	Quota	Residuo	Fondo
<b>1.2.2.02.09.01.001 - Fabbricati ad uso abitativo - Ind.</b>					
U000026	ALLOGGIO COMUNALE - VILLANOVA - F.2 MAPP.404 SUB.2 - Com. SAN MICHELE AL TAGLIAMENTO, Fgl. 2, Map. 404, Sub. 2, Cat. A/3	29.152,70	583,05	26.335,09	2.817,61
U000516	ALLOGGIO COMUNALE - VILLANOVA - F.2 MAPP.404 SUB.3 Com. SAN MICHELE AL TAGLIAMENTO, Fgl. 2, Map. 404, Sub. 3, Cat. A/3 - [Cl.: 4]	29.152,70	583,05	27.986,60	1.166,10
<b>Totali €</b>		<b>58.305,40</b>	<b>1.166,10</b>	<b>54.321,69</b>	<b>3.983,71</b>
FAB000026	ALLOGGIO COMUNALE VIA DANTE ALIGHIERI - F.24 M.1134 S.1 - VIA DANTE ALIGHIERI	Dimensioni			
		Valore	Quota	Residuo	Fondo
<b>1.2.2.02.09.01.001 - Fabbricati ad uso abitativo - Ind.</b>					
U000027	ALLOGGIO COMUNALE VIA DANTE ALIGHIERI - F.24 M.1134 S.1 - Com. SAN MICHELE AL TAGLIAMENTO, Fgl. 24, Map. 1134, Sub. 1, Cat. A/3	34.982,98	699,66	31.965,70	3.017,28
<b>Totali €</b>		<b>34.982,98</b>	<b>699,66</b>	<b>31.966,70</b>	<b>3.017,28</b>
FAB000027	ALLOGGIO COMUNALE VIA DANTE ALIGHIERI - F.24 M.1135 S.1 - VIA DANTE ALIGHIERI	Dimensioni			
		Valore	Quota	Residuo	Fondo
<b>1.2.2.02.09.01.001 - Fabbricati ad uso abitativo - Ind.</b>					
U000028	ALLOGGIO COMUNALE VIA DANTE ALIGHIERI - F.24 M.1135 S.1 - Com. SAN MICHELE AL TAGLIAMENTO, Fgl. 24, Map. 1135, Sub. 1, Cat. A/3	43.729,73	874,59	39.877,50	3.852,23
<b>Totali €</b>		<b>43.729,73</b>	<b>874,59</b>	<b>39.877,50</b>	<b>3.852,23</b>
FAB000028	ALLOGGIO COMUNALE VIA VENEZIA - F.24 M.1138 S.2 - VIA VENEZIA	Dimensioni			
		Valore	Quota	Residuo	Fondo
<b>1.2.2.02.09.01.001 - Fabbricati ad uso abitativo - Ind.</b>					
U000029	ALLOGGIO COMUNALE VIA VENEZIA - F.24 M.1138 S.2 - Com. SAN MICHELE AL TAGLIAMENTO, Fgl. 24, Map. 1138, Sub. 2, PM. OLD	6.112,88	122,26	5.423,42	689,46
<b>Totali €</b>		<b>6.112,88</b>	<b>122,26</b>	<b>5.423,42</b>	<b>689,46</b>
FAB000029	ALLOGGI COMUNALI VIA DELLA RICOSTRUZIONE FG.24 M.193 VIA RICOSTRUZIONE	Dimensioni			
		Valore	Quota	Residuo	Fondo
<b>1.2.2.02.09.01.001 - Fabbricati ad uso abitativo - Ind.</b>					
U000420	ALLOGGIO COMUNALE VIA DELLA RICOSTRUZIONE - F.24 M.193 S.4 Com. SAN MICHELE AL TAGLIAMENTO, Fgl. 24, Map. 193, Sub. 4, Cat. A/3 - [Cl.: 5]	34.627,53	692,55	31.620,20	3.007,33
U000421	AUTORIMESSA COMUNALE VIA DELLA RICOSTRUZIONE - F.24 M.193 S.5 Com. SAN MICHELE AL TAGLIAMENTO, Fgl. 24, Map. 193, Sub. 5, Cat. C/6 - [Cl.: 9]	4.055,48	81,11	3.703,27	352,21
<b>Totali €</b>		<b>38.683,01</b>	<b>773,66</b>	<b>35.323,47</b>	<b>3.359,54</b>
FAB000030	ALLOGGIO COMUNALE VIA GIACOMO MATTEOTTI - F. 38 M. 191 S.5 - VIA GIACOMO MATTEOTTI	Dimensioni			
		Valore	Quota	Residuo	Fondo
<b>1.2.2.02.09.01.001 - Fabbricati ad uso abitativo - Ind.</b>					
U000033	ALLOGGIO COMUNALE VIA GIACOMO MATTEOTTI - F. 38 M. 191 S.5 - Com. SAN MICHELE AL TAGLIAMENTO, Fgl. 38, Map. 191, Sub. 5, Cat. A/4 - [Cl.: 2]	18.740,74	374,81	17.090,77	1.649,97
<b>Totali €</b>		<b>18.740,74</b>	<b>374,81</b>	<b>17.090,77</b>	<b>1.649,97</b>
FAB000031	ALLOGGI COMUNALI VIA GAGLIARDI FG.39 M.233 VIA GAGLIARDI	Dimensioni			
		Valore	Quota	Residuo	Fondo
<b>1.2.2.02.09.01.001 - Fabbricati ad uso abitativo - Ind.</b>					
U000397	ALLOGGI COMUNALI VIA GAGLIARDI - F.39 M.233 SUB.3	7.535,94	150,72	6.724,84	811,10

1.2.2.02.09.01.001 - Fabbricati ad uso abitativo - Ind.					
Com. SAN MICHELE AL TAGLIAMENTO, Fgl. 39, Map. 233, Sub. 3, Cat. C/6					
U000398	ALLOGGI COMUNALI VIA GAGLIARDI - F.39 M.233 SUB.2	49.791,04	995,82	44.431,98	5.359,06
Com. SAN MICHELE AL TAGLIAMENTO, Fgl. 39, Map. 233, Sub. 2, Cat. A/4					
Totali €		57.326,98	1.148,54	51.168,82	6.170,16
FAB000032	ALLOGGIO COMUNALE "CONDominio ALEXA" - BIBIONE - F.49 MAPP.251 S CORSO EUROPA	Dimensioni			
		Valore	Quota	Residuo	Fondo
1.2.2.02.09.01.001 - Fabbricati ad uso abitativo - Ind.					
U000038	ALLOGGIO COMUNALE "CONDominio ALEXA" - BIBIONE - F.49 MAPP.251 SUB. 28.319,42	566,39		25.876,86	2.442,56
Com. SAN MICHELE AL TAGLIAMENTO, Fgl. 49, Map. 251, Sub. 1, Cat. A/3 - [ Cl.: 6]					
Totali €		28.319,42	566,39	25.876,86	2.442,56
FAB000036	ALLOGGIO COMUNALE - F.24 MAPP.311 - VIA ALDO MORO	Dimensioni			
		Valore	Quota	Residuo	Fondo
1.2.2.02.09.01.001 - Fabbricati ad uso abitativo - Ind.					
U000042	ALLOGGIO COMUNALE - F.24 MAPP.311 -	0,00	0,00	0,00	0,00
Com. SAN MICHELE AL TAGLIAMENTO, Fgl. 24, Map. 311, PM. OLD, Cat. C/6					
Totali €		0,00	0,00	0,00	0,00
FAB000042	DIRITTI DI SUPERFICIE - ALLOGGI ERP VENEZIA VIA CANAL	Dimensioni			
		Valore	Quota	Residuo	Fondo
1.2.2.02.09.01.001 - Fabbricati ad uso abitativo - Ind.					
U000075	ALLOGGI ERP VENEZIA - PROPRIETA' AREA - F.24 MAPP.1042 SUB.18 - Com. SAN MICHELE AL TAGLIAMENTO, Fgl. 24, Map. 1042, Sub. 18, PM. OLD	6.112,88	122,26	5.423,42	689,46
U000076	ALLOGGI ERP VENEZIA - PROPRIETA' AREA - F.24 MAPP.1042 SUB.9 - Com. SAN MICHELE AL TAGLIAMENTO, Fgl. 24, Map. 1042, Sub. 9, PM. OLD	2.278,65	45,57	2.021,66	256,99
U000077	ALLOGGI ERP VENEZIA - PROPRIETA' AREA - F.24 MAPP.1042 SUB.2 - Com. SAN MICHELE AL TAGLIAMENTO, Fgl. 24, Map. 1042, Sub. 2, PM. OLD	1.627,42	32,55	1.443,86	183,56
U000078	ALLOGGI ERP VENEZIA - PROPRIETA' AREA - F.24 MAPP.1042 SUB.13 - Com. SAN MICHELE AL TAGLIAMENTO, Fgl. 24, Map. 1042, Sub. 13, PM. OLD	613,82	12,28	544,57	69,25
U000079	ALLOGGI ERP VENEZIA - PROPRIETA' AREA - F.24 MAPP.1042 SUB.3 - Com. SAN MICHELE AL TAGLIAMENTO, Fgl. 24, Map. 1042, Sub. 3, PM. OLD	1.627,42	32,55	1.443,86	183,56
U000080	ALLOGGI ERP VENEZIA - PROPRIETA' AREA - F.24 MAPP.1042 SUB.12 - Com. SAN MICHELE AL TAGLIAMENTO, Fgl. 24, Map. 1042, Sub. 12, PM. OLD	4.911,33	98,23	4.357,38	553,95
U000081	ALLOGGI ERP VENEZIA - PROPRIETA' AREA - F.24 MAPP.1042 SUB.28 - Com. SAN MICHELE AL TAGLIAMENTO, Fgl. 24, Map. 1042, Sub. 28, PM. OLD	0,00	0,00	0,00	0,00
U000082	ALLOGGI ERP VENEZIA - PROPRIETA' AREA - F.24 MAPP.1042 SUB.27 - Com. SAN MICHELE AL TAGLIAMENTO, Fgl. 24, Map. 1042, Sub. 27, PM. OLD	2.778,79	55,58	2.465,37	313,42
U000083	ALLOGGI ERP VENEZIA - PROPRIETA' AREA - F.24 MAPP.1042 SUB.26 - Com. SAN MICHELE AL TAGLIAMENTO, Fgl. 24, Map. 1042, Sub. 26, PM. OLD	6.112,88	122,26	5.423,42	689,46
U000084	ALLOGGI ERP VENEZIA - PROPRIETA' AREA - F.24 MAPP.1042 SUB.25 - Com. SAN MICHELE AL TAGLIAMENTO, Fgl. 24, Map. 1042, Sub. 25, PM. OLD	6.112,88	122,26	5.423,42	689,46
U000085	ALLOGGI ERP VENEZIA - PROPRIETA' AREA - F.24 MAPP.1042 SUB.24 - Com. SAN MICHELE AL TAGLIAMENTO, Fgl. 24, Map. 1042, Sub. 24, PM. OLD	6.112,88	122,26	5.423,42	689,46
U000086	ALLOGGI ERP VENEZIA - PROPRIETA' AREA - F.24 MAPP.1042 SUB.23 - Com. SAN MICHELE AL TAGLIAMENTO, Fgl. 24, Map. 1042, Sub. 23, PM. OLD	2.778,79	55,58	2.465,37	313,42
U000087	ALLOGGI ERP VENEZIA - PROPRIETA' AREA - F.24 MAPP.1042 SUB.22 - Com. SAN MICHELE AL TAGLIAMENTO, Fgl. 24, Map. 1042, Sub. 22, PM. OLD	6.112,88	122,26	5.423,42	689,46
U000088	ALLOGGI ERP VENEZIA - PROPRIETA' AREA - F.24 MAPP.1042 SUB.21 - Com. SAN MICHELE AL TAGLIAMENTO, Fgl. 24, Map. 1042, Sub. 21, PM. OLD	6.112,88	122,26	5.423,42	689,46
U000089	ALLOGGI ERP VENEZIA - PROPRIETA' AREA - F.24 MAPP.1042 SUB.19 - Com. SAN MICHELE AL TAGLIAMENTO, Fgl. 24, Map. 1042, Sub. 19, PM. OLD	2.778,79	55,58	2.465,37	313,42
U000090	ALLOGGI ERP VENEZIA - PROPRIETA' AREA - F.24 MAPP.1042 SUB.11 - Com. SAN MICHELE AL TAGLIAMENTO, Fgl. 24, Map. 1042, Sub. 11, PM. OLD	2.061,43	41,23	1.828,93	232,50
U000091	ALLOGGI ERP VENEZIA - PROPRIETA' AREA - F.24 MAPP.1042 SUB.10 - Com. SAN MICHELE AL TAGLIAMENTO, Fgl. 24, Map. 1042, Sub. 10, PM. OLD	1.952,72	39,05	1.732,50	220,22
U000092	ALLOGGI ERP VENEZIA - PROPRIETA' AREA - F.24 MAPP.1042 SUB.17 -	76.809,50	1.536,19	68.146,40	8.663,10

1.2.2.02.09.01.001 - Fabbricati ad uso abitativo - Ind.					
Com. SAN MICHELE AL TAGLIAMENTO, Fgl. 24, Map. 1042, Sub. 17, PM. OLD					
U000093	ALLOGGI ERP VENEZIA - PROPRIETA' AREA - F.24 MAPP.1042 SUB.4 -	1.952,72	39,05	1.732,50	220,22
Com. SAN MICHELE AL TAGLIAMENTO, Fgl. 24, Map. 1042, Sub. 4, PM. OLD					
U000094	ALLOGGI ERP VENEZIA - PROPRIETA' AREA - F.24 MAPP.1042 SUB.20 -	6.112,88	122,26	5.423,42	689,46
Com. SAN MICHELE AL TAGLIAMENTO, Fgl. 24, Map. 1042, Sub. 20, PM. OLD					
U000095	ALLOGGI ERP VENEZIA - PROPRIETA' AREA - F.24 MAPP.1042 SUB.6 -	4.374,31	87,49	3.880,93	493,38
Com. SAN MICHELE AL TAGLIAMENTO, Fgl. 24, Map. 1042, Sub. 6, PM. OLD					
U000096	ALLOGGI ERP VENEZIA - PROPRIETA' AREA - F.24 MAPP.1042 SUB.5 -	1.844,64	36,89	1.636,60	208,04
Com. SAN MICHELE AL TAGLIAMENTO, Fgl. 24, Map. 1042, Sub. 5, PM. OLD					
U000097	ALLOGGI ERP VENEZIA - PROPRIETA' AREA - F.24 MAPP.1042 SUB.8 -	2.061,43	41,23	1.828,93	232,50
Com. SAN MICHELE AL TAGLIAMENTO, Fgl. 24, Map. 1042, Sub. 8, PM. OLD					
U000098	ALLOGGI ERP VENEZIA - PROPRIETA' AREA - F.24 MAPP.1042 SUB.29 -	4.445,84	88,92	3.871,51	574,33
Com. SAN MICHELE AL TAGLIAMENTO, Fgl. 24, Map. 1042, Sub. 29, Cat. A/3 - [ Cl.: 5]					
<b>Totall €</b>		<b>157.687,76</b>	<b>3.153,79</b>	<b>139.929,68</b>	<b>17.858,08</b>

FAB000043 ALLOGGI COMUNALI SAN GIORGIO AL TAGLIAMENTO - F.17 M.1010 VIA XXIV MAGGIO		Dimensioni			
		Valore	Quota	Residuo	Fondo
1.2.2.02.09.01.001 - Fabbricati ad uso abitativo - Ind.					
U000099	ALLOGGI COMUNALI - F.17 M.1010 SUB.1	17.179,01	343,58	15.697,32	1.481,69
Com. SAN MICHELE AL TAGLIAMENTO, Fgl. 17, Map. 1010, Sub. 1, Cat. A/4 - [ Cl.: 2]					
U000100	ALLOGGI COMUNALI - F.17 M.1010 SUB.4	17.179,01	343,58	15.697,32	1.481,69
Com. SAN MICHELE AL TAGLIAMENTO, Fgl. 17, Map. 1010, Sub. 4, Cat. A/4 - [ Cl.: 2]					
U000101	ALLOGGI COMUNALI - F.17 M.1010 SUB.2	17.179,01	343,58	15.697,32	1.481,69
Com. SAN MICHELE AL TAGLIAMENTO, Fgl. 17, Map. 1010, Sub. 2, Cat. A/4 - [ Cl.: 2]					
U000102	ALLOGGI COMUNALI - F.17 M.1010 SUB.3	17.179,01	343,58	15.697,32	1.481,69
Com. SAN MICHELE AL TAGLIAMENTO, Fgl. 17, Map. 1010, Sub. 3, Cat. A/4 - [ Cl.: 2]					
<b>Totall €</b>		<b>68.716,04</b>	<b>1.374,32</b>	<b>62.789,28</b>	<b>5.926,76</b>

FAB000044 ALLOGGI COMUNALI SAN GIORGIO AL TAGLIAMENTO - F.17 M.1011 VIA XXIV MAGGIO		Dimensioni			
		Valore	Quota	Residuo	Fondo
1.2.2.02.09.01.001 - Fabbricati ad uso abitativo - Ind.					
U000103	ALLOGGI COMUNALI - F.17 M.1011 SUB.1	17.179,01	343,58	15.697,32	1.481,69
Com. SAN MICHELE AL TAGLIAMENTO, Fgl. 17, Map. 1011, Sub. 1, Cat. A/4 - [ Cl.: 2]					
U000104	ALLOGGI COMUNALI - F.17 M.1011 SUB.3	17.179,01	343,58	15.697,32	1.481,69
Com. SAN MICHELE AL TAGLIAMENTO, Fgl. 17, Map. 1011, Sub. 3, Cat. A/4 - [ Cl.: 2]					
U000105	ALLOGGI COMUNALI - F.17 M.1011 SUB.4	17.179,01	343,58	15.697,32	1.481,69
Com. SAN MICHELE AL TAGLIAMENTO, Fgl. 17, Map. 1011, Sub. 4, Cat. A/4 - [ Cl.: 2]					
U000106	ALLOGGI COMUNALI - F.17 M.1011 SUB.2	17.179,01	343,58	15.616,63	1.562,38
Com. SAN MICHELE AL TAGLIAMENTO, Fgl. 17, Map. 1011, Sub. 2, Cat. A/4 - [ Cl.: 2]					
<b>Totall €</b>		<b>68.716,04</b>	<b>1.374,32</b>	<b>62.708,59</b>	<b>6.007,45</b>

FAB000045 ALLOGGI COMUNALI VIA CANAL - VIA COMUGNE - VIA ALIGHIERI VIA CANAL		Dimensioni			
		Valore	Quota	Residuo	Fondo
1.2.2.02.09.01.001 - Fabbricati ad uso abitativo - Ind.					
U000107	ALLOGGI COMUNALI VIA CANAL - F.24 MAPP.1169 SUB.4 -	23.322,43	466,45	20.976,63	2.345,80
Com. SAN MICHELE AL TAGLIAMENTO, Fgl. 24, Map. 1169, Sub. 4, Cat. A/3					
U000108	ALLOGGI COMUNALI VIA DANTE ALIGHIERI - F.24 MAPP.1169 SUB.13 -	17.492,16	349,84	15.612,80	1.879,36
Com. SAN MICHELE AL TAGLIAMENTO, Fgl. 24, Map. 1169, Sub. 13, Cat. A/3					
U000109	ALLOGGI COMUNALI VIA COMUGNE - F.24 MAPP.1169 SUB.12 -	29.152,70	583,05	26.340,50	2.812,20
Com. SAN MICHELE AL TAGLIAMENTO, Fgl. 24, Map. 1169, Sub. 12, Cat. A/3					
U000110	ALLOGGI COMUNALI VIA DANTE ALIGHIERI - F.24 MAPP.1169 SUB.15 -	17.492,16	349,84	15.612,80	1.879,36
Com. SAN MICHELE AL TAGLIAMENTO, Fgl. 24, Map. 1169, Sub. 15, Cat. A/3					
U000111	ALLOGGI COMUNALI VIA CANAL - F.24 MAPP.1169 SUB.2 -	23.322,43	466,45	20.976,63	2.345,80
Com. SAN MICHELE AL TAGLIAMENTO, Fgl. 24, Map. 1169, Sub. 2, Cat. A/3					
U000112	ALLOGGI COMUNALI VIA DANTE ALIGHIERI - F.24 MAPP.1169 SUB.17 -	6.296,93	125,94	5.605,20	691,73
Com. SAN MICHELE AL TAGLIAMENTO, Fgl. 24, Map. 1169, Sub. 17, Cat. C/6					
U000113	ALLOGGI COMUNALI VIA DANTE ALIGHIERI - F.24 MAPP.1169 SUB.16 -	6.296,93	125,94	5.605,20	691,73



1.2.2.02.09.01.001 - Fabbricati ad uso abitativo - Ind.					
Com. SAN MICHELE AL TAGLIAMENTO, Fgl. 24, Map. 1169, Sub. 16, Cat. C/6					
U000114	ALLOGGI COMUNALI VIA CANAL - F.24 MAPP.1169 SUB.3 -	23.322,43	466,45	20.976,63	2.345,80
Com. SAN MICHELE AL TAGLIAMENTO, Fgl. 24, Map. 1169, Sub. 3, Cat. A/3					
U000115	ALLOGGI COMUNALI VIA CANAL - F.24 MAPP.1169 SUB.1 -	20.407,30	408,15	18.294,70	2.112,60
Com. SAN MICHELE AL TAGLIAMENTO, Fgl. 24, Map. 1169, Sub. 1, Cat. A/3					
U000116	ALLOGGI COMUNALI VIA CANAL - F.24 MAPP.1169 SUB.7 -	20.407,30	408,15	18.294,70	2.112,60
Com. SAN MICHELE AL TAGLIAMENTO, Fgl. 24, Map. 1169, Sub. 7, Cat. A/3					
U000117	ALLOGGI COMUNALI VIA COMUGNE - F.24 MAPP.1169 SUB.11 -	29.152,70	583,05	26.340,50	2.812,20
Com. SAN MICHELE AL TAGLIAMENTO, Fgl. 24, Map. 1169, Sub. 11, Cat. A/3					
U000118	ALLOGGI COMUNALI VIA DANTE ALIGHIERI - F.24 MAPP.1169 SUB.8 -	29.152,70	583,05	26.340,50	2.812,20
Com. SAN MICHELE AL TAGLIAMENTO, Fgl. 24, Map. 1169, Sub. 8, Cat. A/3					
U000119	ALLOGGI COMUNALI VIA COMUGNE - F.24 MAPP.1169 SUB.9 -	29.152,70	583,05	26.340,50	2.812,20
Com. SAN MICHELE AL TAGLIAMENTO, Fgl. 24, Map. 1169, Sub. 9, Cat. A/3					
U000120	ALLOGGI COMUNALI VIA COMUGNE - F.24 MAPP.1169 SUB.10 -	29.152,70	583,05	26.340,50	2.812,20
Com. SAN MICHELE AL TAGLIAMENTO, Fgl. 24, Map. 1169, Sub. 10, Cat. A/3					
U000121	ALLOGGI COMUNALI VIA CANAL - F.24 MAPP.1169 SUB.30 -	20.407,30	408,15	18.294,70	2.112,60
Com. SAN MICHELE AL TAGLIAMENTO, Fgl. 24, Map. 1169, Sub. 30, Cat. A/3					
U000122	ALLOGGI COMUNALI VIA CANAL - F.24 MAPP.1169 SUB.5 -	23.322,43	466,45	20.976,63	2.345,80
Com. SAN MICHELE AL TAGLIAMENTO, Fgl. 24, Map. 1169, Sub. 5, Cat. A/3					
U000123	ALLOGGI COMUNALI VIA DANTE ALIGHIERI - F.24 MAPP.1169 SUB.18 -	6.296,93	125,94	5.605,20	691,73
Com. SAN MICHELE AL TAGLIAMENTO, Fgl. 24, Map. 1169, Sub. 18, Cat. C/6					
U000124	ALLOGGI COMUNALI VIA DANTE ALIGHIERI - F.24 MAPP.1169 SUB.19 -	6.296,93	125,94	5.605,20	691,73
Com. SAN MICHELE AL TAGLIAMENTO, Fgl. 24, Map. 1169, Sub. 19, Cat. C/6					
U000125	ALLOGGI COMUNALI VIA DANTE ALIGHIERI - F.24 MAPP.1169 SUB.20 -	6.296,93	125,94	5.605,20	691,73
Com. SAN MICHELE AL TAGLIAMENTO, Fgl. 24, Map. 1169, Sub. 20, Cat. C/6					
U000126	ALLOGGI COMUNALI VIA DANTE ALIGHIERI - F.24 MAPP.1169 SUB.21 -	6.296,93	125,94	5.605,20	691,73
Com. SAN MICHELE AL TAGLIAMENTO, Fgl. 24, Map. 1169, Sub. 21, Cat. C/6					
U000127	ALLOGGI COMUNALI VIA DANTE ALIGHIERI - F.24 MAPP.1169 SUB.22 -	6.296,93	125,94	5.605,20	691,73
Com. SAN MICHELE AL TAGLIAMENTO, Fgl. 24, Map. 1169, Sub. 22, Cat. C/6					
U000128	ALLOGGI COMUNALI VIA DANTE ALIGHIERI - F.24 MAPP.1169 SUB.23 -	6.296,93	125,94	5.605,20	691,73
Com. SAN MICHELE AL TAGLIAMENTO, Fgl. 24, Map. 1169, Sub. 23, Cat. C/6					
U000129	ALLOGGI COMUNALI VIA DANTE ALIGHIERI - F.24 MAPP.1169 SUB.24 -	6.296,93	125,94	5.605,20	691,73
Com. SAN MICHELE AL TAGLIAMENTO, Fgl. 24, Map. 1169, Sub. 24, Cat. C/6					
U000130	ALLOGGI COMUNALI VIA DANTE ALIGHIERI - F.24 MAPP.1169 SUB.14 -	17.492,16	349,84	15.612,80	1.879,36
Com. SAN MICHELE AL TAGLIAMENTO, Fgl. 24, Map. 1169, Sub. 14, Cat. A/3					
U000131	ALLOGGI COMUNALI VIA DANTE ALIGHIERI - F.24 MAPP.1169 SUB.31 -	6.296,93	125,94	5.605,20	691,73
Com. SAN MICHELE AL TAGLIAMENTO, Fgl. 24, Map. 1169, Sub. 31, Cat. C/6					
<b>Totall €</b>		<b>415.720,90</b>	<b>8.314,42</b>	<b>373.383,52</b>	<b>42.337,38</b>

FAB000048 ALLOGGI COMUNALI VIA GIUSEPPE MAZZINI VIA GIUSEPPE MAZZINI	Dimensioni				
	Valore	Quota	Residuo	Fondo	
1.2.2.02.09.01.001 - Fabbricati ad uso abitativo - Ind.					
U000135	ALLOGGI COMUNALI VIA GIUSEPPE MAZZINI - F.24 MAPP.1170 SUB.9 -	20.407,30	408,15	18.647,16	1.760,14
Com. SAN MICHELE AL TAGLIAMENTO, Fgl. 24, Map. 1170, Sub. 9, Cat. A/3					
U000136	ALLOGGI COMUNALI VIA GIUSEPPE MAZZINI - F.24 MAPP.1170 SUB.7 -	32.067,84	641,36	29.301,98	2.765,86
Com. SAN MICHELE AL TAGLIAMENTO, Fgl. 24, Map. 1170, Sub. 7, Cat. A/3					
U000137	ALLOGGI COMUNALI VIA GIUSEPPE MAZZINI - F.24 MAPP.1170 SUB.5 -	20.407,30	408,15	18.647,16	1.760,14
Com. SAN MICHELE AL TAGLIAMENTO, Fgl. 24, Map. 1170, Sub. 5, Cat. A/3					
U000138	ALLOGGI COMUNALI VIA GIUSEPPE MAZZINI - F.24 MAPP.1170 SUB.3 -	32.067,84	641,36	29.301,98	2.765,86
Com. SAN MICHELE AL TAGLIAMENTO, Fgl. 24, Map. 1170, Sub. 3, Cat. A/3					
U000139	ALLOGGI COMUNALI VIA GIUSEPPE MAZZINI - F.24 MAPP.1170 SUB.1 -	26.237,57	524,75	23.974,59	2.262,98
Com. SAN MICHELE AL TAGLIAMENTO, Fgl. 24, Map. 1170, Sub. 1, Cat. A/3					
U000141	ALLOGGI COMUNALI VIA GIUSEPPE MAZZINI - F.24 MAPP.1170 SUB.21 -	20.407,30	408,15	18.647,16	1.760,14
Com. SAN MICHELE AL TAGLIAMENTO, Fgl. 24, Map. 1170, Sub. 21, Cat. A/3					
U000142	ALLOGGI COMUNALI VIA GIUSEPPE MAZZINI - F.24 MAPP.1170 SUB.15 -	32.067,84	641,36	29.301,98	2.765,86
Com. SAN MICHELE AL TAGLIAMENTO, Fgl. 24, Map. 1170, Sub. 15, Cat. A/3					
U000143	ALLOGGI COMUNALI VIA GIUSEPPE MAZZINI - F.24 MAPP.1170 SUB.11 -	32.067,84	641,36	29.301,98	2.765,86
Com. SAN MICHELE AL TAGLIAMENTO, Fgl. 24, Map. 1170, Sub. 11, Cat. A/3					
U000144	ALLOGGI COMUNALI VIA GIUSEPPE MAZZINI - F.24 MAPP.1170 SUB.16 -	4.268,54	85,37	3.873,70	394,84
Com. SAN MICHELE AL TAGLIAMENTO, Fgl. 24, Map. 1170, Sub. 16, Cat. C/6					
U000145	ALLOGGI COMUNALI VIA GIUSEPPE MAZZINI - F.24 MAPP.1170 SUB.2 -	3.983,62	79,67	3.615,15	368,47

1.2.2.02.09.01.001 - Fabbricati ad uso abitativo - Ind.					
Com. SAN MICHELE AL TAGLIAMENTO, Fgl. 24, Map. 1170, Sub. 2, Cat. C/6					
U000146	ALLOGGI COMUNALI VIA GIUSEPPE MAZZINI - F.24 MAPP.1170 SUB.14 -	3.983,62	79,67	3.615,15	368,47
Com. SAN MICHELE AL TAGLIAMENTO, Fgl. 24, Map. 1170, Sub. 14, Cat. C/6					
U000147	ALLOGGI COMUNALI VIA GIUSEPPE MAZZINI - F.24 MAPP.1170 SUB.18 -	3.983,62	79,67	3.615,15	368,47
Com. SAN MICHELE AL TAGLIAMENTO, Fgl. 24, Map. 1170, Sub. 18, Cat. C/6					
U000148	ALLOGGI COMUNALI VIA GIUSEPPE MAZZINI - F.24 MAPP.1170 SUB.20 -	4.268,54	85,37	3.873,70	394,84
Com. SAN MICHELE AL TAGLIAMENTO, Fgl. 24, Map. 1170, Sub. 20, Cat. C/6					
U000149	ALLOGGI COMUNALI VIA GIUSEPPE MAZZINI - F.24 MAPP.1170 SUB.22 -	3.983,62	79,67	3.615,15	368,47
Com. SAN MICHELE AL TAGLIAMENTO, Fgl. 24, Map. 1170, Sub. 22, Cat. C/6					
U000150	ALLOGGI COMUNALI VIA GIUSEPPE MAZZINI - F.24 MAPP.1170 SUB.6 -	3.983,62	79,67	3.615,15	368,47
Com. SAN MICHELE AL TAGLIAMENTO, Fgl. 24, Map. 1170, Sub. 6, Cat. C/6					
U000151	ALLOGGI COMUNALI VIA GIUSEPPE MAZZINI - F.24 MAPP.1170 SUB.4 -	4.268,54	85,37	3.873,70	394,84
Com. SAN MICHELE AL TAGLIAMENTO, Fgl. 24, Map. 1170, Sub. 4, Cat. C/6					
U000152	ALLOGGI COMUNALI VIA GIUSEPPE MAZZINI - F.24 MAPP.1170 SUB.10 -	3.983,62	79,67	3.615,15	368,47
Com. SAN MICHELE AL TAGLIAMENTO, Fgl. 24, Map. 1170, Sub. 10, Cat. C/6					
U000153	ALLOGGI COMUNALI VIA GIUSEPPE MAZZINI - F.24 MAPP.1170 SUB.12 -	4.268,54	85,37	3.873,70	394,84
Com. SAN MICHELE AL TAGLIAMENTO, Fgl. 24, Map. 1170, Sub. 12, Cat. C/6					
U000154	ALLOGGI COMUNALI VIA GIUSEPPE MAZZINI - F.24 MAPP.1170 SUB.8 -	4.268,54	85,37	3.873,70	394,84
Com. SAN MICHELE AL TAGLIAMENTO, Fgl. 24, Map. 1170, Sub. 8, Cat. C/6					
U000155	ALLOGGI COMUNALI VIA GIUSEPPE MAZZINI - F.24 MAPP.1170 SUB.19 -	31.987,20	639,74	29.227,82	2.759,38
Com. SAN MICHELE AL TAGLIAMENTO, Fgl. 24, Map. 1170, Sub. 19, Cat. A/3					
U000329	ALLOGGI COMUNALI VIA GIUSEPPE MAZZINI - F.24 MAPP.1170 SUB.13	12.754,56	255,10	11.479,08	1.275,48
Com. SAN MICHELE AL TAGLIAMENTO, Fgl. 24, Map. 1170, Sub. 13, Cat. A/3					
U000330	ALLOGGI COMUNALI VIA GIUSEPPE MAZZINI - F.24 MAPP.1170 SUB.17 -	18.157,76	363,16	16.264,42	1.893,34
Com. SAN MICHELE AL TAGLIAMENTO, Fgl. 24, Map. 1170, Sub. 17, Cat. A/3					
<b>Totali €</b>		<b>323.874,77</b>	<b>6.477,51</b>	<b>295.154,71</b>	<b>28.720,06</b>

FAB000049 ALLOGGI COMUNALI CORSO DEL POPOLO CORSO DEL POPOLO		Dimensioni			
		Valore	Quota	Residuo	Fondo
1.2.2.02.09.01.001 - Fabbricati ad uso abitativo - Ind.					
U000156	ALLOGGI COMUNALI CORSO DEL POPOLO - F.24 MAPP.201 SUB.4 -	46.844,86	932,90	42.621,73	4.023,13
Com. SAN MICHELE AL TAGLIAMENTO, Fgl. 24, Map. 201, Sub. 4, Cat. A/3					
U000157	ALLOGGI COMUNALI CORSO DEL POPOLO - F.24 MAPP.201 SUB.7 -	23.322,43	466,45	21.169,74	2.152,69
Com. SAN MICHELE AL TAGLIAMENTO, Fgl. 24, Map. 201, Sub. 7, Cat. A/3					
<b>Totali €</b>		<b>69.967,29</b>	<b>1.399,35</b>	<b>63.791,47</b>	<b>6.175,82</b>

FAB000050 ALLOGGI COMUNALI VIA DE AMICIS VIA E. DE AMICIS		Dimensioni			
		Valore	Quota	Residuo	Fondo
1.2.2.02.09.01.001 - Fabbricati ad uso abitativo - Ind.					
U000158	ALLOGGI COMUNALI VIA DE AMICIS - F.24 MAPP.210 SUB.10 -	37.899,46	757,99	34.630,63	3.268,83
Com. SAN MICHELE AL TAGLIAMENTO, Fgl. 24, Map. 210, Sub. 10, Cat. A/3					
U000159	ALLOGGI COMUNALI VIA DE AMICIS - F.24 MAPP.210 SUB.8 -	37.899,46	757,99	34.630,63	3.268,83
Com. SAN MICHELE AL TAGLIAMENTO, Fgl. 24, Map. 210, Sub. 8, Cat. A/3					
U000160	ALLOGGI COMUNALI VIA DE AMICIS - F.24 MAPP.210 SUB.7 -	31.987,20	639,74	29.227,82	2.759,38
Com. SAN MICHELE AL TAGLIAMENTO, Fgl. 24, Map. 210, Sub. 7, Cat. A/3					
U000161	ALLOGGI COMUNALI VIA DE AMICIS - F.24 MAPP.210 SUB.6 -	37.899,46	757,99	34.630,63	3.268,83
Com. SAN MICHELE AL TAGLIAMENTO, Fgl. 24, Map. 210, Sub. 6, Cat. A/3					
U000162	ALLOGGI COMUNALI VIA DE AMICIS - F.24 MAPP.210 SUB.9 -	32.067,84	641,36	29.037,34	3.030,50
Com. SAN MICHELE AL TAGLIAMENTO, Fgl. 24, Map. 210, Sub. 9, Cat. A/3					
<b>Totali €</b>		<b>177.753,42</b>	<b>3.555,07</b>	<b>162.157,05</b>	<b>15.596,37</b>

FAB000051 ALLOGGI COMUNALI "CONDominio KAPPA" - BIBIONE VIA TORRE		Dimensioni			
		Valore	Quota	Residuo	Fondo
1.2.2.02.09.01.001 - Fabbricati ad uso abitativo - Ind.					
U000163	ALLOGGI COMUNALI "CONDominio KAPPA" - BIBIONE - F.49 MAPP.1491 SUB.9	31.859,52	637,19	28.659,94	3.199,58
Com. SAN MICHELE AL TAGLIAMENTO, Fgl. 49, Map. 1491, Sub. 9, Cat. A/3					
U000164	ALLOGGI COMUNALI "CONDominio KAPPA" - BIBIONE - F.49 MAPP.1491 SUB.1	31.859,52	637,19	29.111,64	2.747,88

1.2.2.02.09.01.001 - Fabbricati ad uso abitativo - Ind.						
Com. SAN MICHELE AL TAGLIAMENTO, Fgl. 49, Map. 1491, Sub. 11, Cat. A/3						
U000165	ALLOGGI COMUNALI "CONDOMINIO KAPPA" - BIBIONE - F.49 MAPP.1491 SUB.8	46.019,90	920,40	42.050,68 3.969,22		
Com. SAN MICHELE AL TAGLIAMENTO, Fgl. 49, Map. 1491, Sub. 8, Cat. A/3						
U000166	ALLOGGI COMUNALI "CONDOMINIO KAPPA" - BIBIONE - F.49 MAPP.1491 SUB.1	46.019,90	920,40	42.050,68 3.969,22		
Com. SAN MICHELE AL TAGLIAMENTO, Fgl. 49, Map. 1491, Sub. 10, Cat. A/3						
U000167	ALLOGGI COMUNALI "CONDOMINIO KAPPA" - BIBIONE - F.48 MAPP.1491 SUB.1	31.859,52	637,19	29.111,64 2.747,88		
Com. SAN MICHELE AL TAGLIAMENTO, Fgl. 49, Map. 1491, Sub. 15, Cat. A/3						
U000168	ALLOGGI COMUNALI "CONDOMINIO KAPPA" - BIBIONE - F.49 MAPP.1491 SUB.1	46.019,90	920,40	42.050,68 3.969,22		
Com. SAN MICHELE AL TAGLIAMENTO, Fgl. 49, Map. 1491, Sub. 14, Cat. A/3						
U000169	ALLOGGI COMUNALI "CONDOMINIO KAPPA" - BIBIONE - F.49 MAPP.1491 SUB.1	46.019,90	920,40	42.050,68 3.969,22		
Com. SAN MICHELE AL TAGLIAMENTO, Fgl. 49, Map. 1491, Sub. 12, Cat. A/3						
U000170	ALLOGGI COMUNALI "CONDOMINIO KAPPA" - BIBIONE - F.48 MAPP.1491 SUB.1	31.859,52	637,19	29.111,64 2.747,88		
Com. SAN MICHELE AL TAGLIAMENTO, Fgl. 49, Map. 1491, Sub. 13, Cat. A/3						
U000171	ALLOGGI COMUNALI "CONDOMINIO KAPPA" - BIBIONE - F.48 MAPP.1491 SUB.1	4.338,43	86,77	3.937,13 401,30		
Com. SAN MICHELE AL TAGLIAMENTO, Fgl. 49, Map. 1491, Sub. 18, Cat. C/6						
U000172	ALLOGGI COMUNALI "CONDOMINIO KAPPA" - BIBIONE - F.49 MAPP.1491 SUB.2	3.643,58	72,87	3.306,56 337,02		
Com. SAN MICHELE AL TAGLIAMENTO, Fgl. 49, Map. 1491, Sub. 20, Cat. C/6						
U000173	ALLOGGI COMUNALI "CONDOMINIO KAPPA" - BIBIONE - F.49 MAPP.1491 SUB.1	3.991,68	79,63	3.622,48 369,20		
Com. SAN MICHELE AL TAGLIAMENTO, Fgl. 49, Map. 1491, Sub. 16, Cat. C/6						
U000174	ALLOGGI COMUNALI "CONDOMINIO KAPPA" - BIBIONE - F.49 MAPP.1491 SUB.2	3.643,58	72,87	3.306,56 337,02		
Com. SAN MICHELE AL TAGLIAMENTO, Fgl. 49, Map. 1491, Sub. 21, Cat. C/6						
U000175	ALLOGGI COMUNALI "CONDOMINIO KAPPA" - BIBIONE - F.49 MAPP.1491 SUB.2	4.165,06	83,30	3.779,81 385,25		
Com. SAN MICHELE AL TAGLIAMENTO, Fgl. 49, Map. 1491, Sub. 23, Cat. C/6						
U000176	ALLOGGI COMUNALI "CONDOMINIO KAPPA" - BIBIONE - F.49 MAPP.1491 SUB.1	3.991,68	79,63	3.622,48 369,20		
Com. SAN MICHELE AL TAGLIAMENTO, Fgl. 49, Map. 1491, Sub. 17, Cat. C/6						
U000177	ALLOGGI COMUNALI "CONDOMINIO KAPPA" - BIBIONE - F.49 MAPP.1491 SUB.2	3.643,58	72,87	3.306,56 337,02		
Com. SAN MICHELE AL TAGLIAMENTO, Fgl. 49, Map. 1491, Sub. 22, Cat. C/6						
U000178	ALLOGGI COMUNALI "CONDOMINIO KAPPA" - BIBIONE - F.49 MAPP.1491 SUB.1	3.643,58	72,87	3.306,56 337,02		
Com. SAN MICHELE AL TAGLIAMENTO, Fgl. 49, Map. 1491, Sub. 19, Cat. C/6						
<b>Totali €</b>			<b>342.578,86</b>	<b>6.851,57</b>	<b>312.385,72</b>	<b>30.193,13</b>

FAB000052 ALLOGGI COMUNALI VIA DEL TIGLIO VIA DEL TIGLIO	Dimensioni			
	Valore	Quota	Residuo	Fondo
1.2.2.02.09.01.001 - Fabbricati ad uso abitativo - Ind.				
U000179 ALLOGGI COMUNALI VIA DEL TIGLIO - F.24 MAPP.850 SUB.4 -	24.780,67	495,61	22.643,36	2.137,31
Com. SAN MICHELE AL TAGLIAMENTO, Fgl. 24, Map. 850, Sub. 4, Cat. A/3				
U000180 ALLOGGI COMUNALI VIA DEL TIGLIO - F.24 MAPP.850 SUB.3 -	24.780,67	495,61	22.643,36	2.137,31
Com. SAN MICHELE AL TAGLIAMENTO, Fgl. 24, Map. 850, Sub. 3, Cat. A/3				
U000181 ALLOGGI COMUNALI VIA DEL TIGLIO - F.24 MAPP.850 SUB.13 -	24.780,67	495,61	22.643,36	2.137,31
Com. SAN MICHELE AL TAGLIAMENTO, Fgl. 24, Map. 850, Sub. 13, Cat. A/3				
U000182 ALLOGGI COMUNALI VIA DEL TIGLIO - F.24 MAPP.850 SUB.10 -	24.780,67	495,61	22.643,36	2.137,31
Com. SAN MICHELE AL TAGLIAMENTO, Fgl. 24, Map. 850, Sub. 10, Cat. A/3				
U000183 ALLOGGI COMUNALI VIA DEL TIGLIO - F.24 MAPP.850 SUB.11 -	24.780,67	495,61	22.643,36	2.137,31
Com. SAN MICHELE AL TAGLIAMENTO, Fgl. 24, Map. 850, Sub. 11, Cat. A/3				
U000184 ALLOGGI COMUNALI VIA DEL TIGLIO - F.24 MAPP.850 SUB.6 -	24.780,67	495,61	22.643,36	2.137,31
Com. SAN MICHELE AL TAGLIAMENTO, Fgl. 24, Map. 850, Sub. 6, Cat. A/3				
U000185 ALLOGGI COMUNALI VIA DEL TIGLIO - F.24 MAPP.850 SUB.12 -	4.723,59	94,47	4.190,84	532,75
Com. SAN MICHELE AL TAGLIAMENTO, Fgl. 24, Map. 850, Sub. 12				
U000186 ALLOGGI COMUNALI VIA DEL TIGLIO - F.24 MAPP.850 SUB.21 -	4.838,40	96,77	4.390,86	447,54
Com. SAN MICHELE AL TAGLIAMENTO, Fgl. 24, Map. 850, Sub. 21, Cat. C/6				
U000187 ALLOGGI COMUNALI VIA DEL TIGLIO - F.24 MAPP.850 SUB.20 -	4.838,40	96,77	4.390,86	447,54
Com. SAN MICHELE AL TAGLIAMENTO, Fgl. 24, Map. 850, Sub. 20, Cat. C/6				
U000188 ALLOGGI COMUNALI VIA DEL TIGLIO - F.24 MAPP.850 SUB.18 -	4.838,40	96,77	4.390,86	447,54
Com. SAN MICHELE AL TAGLIAMENTO, Fgl. 24, Map. 850, Sub. 18, Cat. C/6				
U000189 ALLOGGI COMUNALI VIA DEL TIGLIO - F.24 MAPP.850 SUB.17 -	4.838,40	96,77	4.390,86	447,54
Com. SAN MICHELE AL TAGLIAMENTO, Fgl. 24, Map. 850, Sub. 17, Cat. C/6				
U000190 ALLOGGI COMUNALI VIA DEL TIGLIO - F.24 MAPP.850 SUB.16 -	4.838,40	96,77	4.390,86	447,54
Com. SAN MICHELE AL TAGLIAMENTO, Fgl. 24, Map. 850, Sub. 16, Cat. C/6				
U000191 ALLOGGI COMUNALI VIA DEL TIGLIO - F.24 MAPP.850 SUB.15 -	4.838,40	96,77	4.390,86	447,54
Com. SAN MICHELE AL TAGLIAMENTO, Fgl. 24, Map. 850, Sub. 15, Cat. C/6				
U000192 ALLOGGI COMUNALI VIA DEL TIGLIO - F.24 MAPP.850 SUB.14 -	4.838,40	96,77	4.390,86	447,54



1.2.2.02.09.01.001 - Fabbricati ad uso abitativo - Ind.					
Com. SAN MICHELE AL TAGLIAMENTO, Fgl. 24, Map. 850, Sub. 14, Cat. C/6					
U000193	ALLOGGI COMUNALI VIA DEL TIGLIO - F.24 MAPP.850 SUB.19 -	6.175,43	123,51	5.519,01	656,42
Com. SAN MICHELE AL TAGLIAMENTO, Fgl. 24, Map. 850, Sub. 19, Cat. C/6					
U000194	ALLOGGI COMUNALI VIA DEL TIGLIO - F.24 MAPP.850 SUB.5 -	24.780,67	495,61	22.514,52	2.266,16
Com. SAN MICHELE AL TAGLIAMENTO, Fgl. 24, Map. 850, Sub. 5, Cat. A/3					
U000300	ALLOGGI COMUNALI VIA DEL TIGLIO - F.24 MAPP.850 SUB.22 -	4.563,47	91,07	4.189,19	364,28
Com. SAN MICHELE AL TAGLIAMENTO, Fgl. 24, Map. 850, Sub. 22, Cat. C/6					
<b>Totall €</b>		<b>222.785,98</b>	<b>4.455,71</b>	<b>203.009,74</b>	<b>19.776,24</b>
FAB000053 ALLOGGI COMUNALI VIA DELLA REPUBBLICA FG.50 MAPP.2670 VIA ATENA		<i>Dimensioni</i>			
		<i>Valore</i>	<i>Quota</i>	<i>Residuo</i>	<i>Fondo</i>
1.2.2.02.09.01.001 - Fabbricati ad uso abitativo - Ind.					
U000195	ALLOGGI COMUNALI VIA DELLA REPUBBLICA - F.50 MAPP.2670 SUB.4 -	6.112,88	122,26	5.423,42	689,46
Com. SAN MICHELE AL TAGLIAMENTO, Fgl. 50, Map. 2670, Sub. 4, Cat. C/6					
U000196	ALLOGGI COMUNALI VIA DELLA REPUBBLICA - F.50 MAPP.2670 SUB.1 -	78.087,74	1.561,75	71.493,39	6.594,35
Com. SAN MICHELE AL TAGLIAMENTO, Fgl. 50, Map. 2670, Sub. 1, Cat. A/2					
<b>Totall €</b>		<b>84.200,62</b>	<b>1.684,01</b>	<b>76.916,81</b>	<b>7.283,81</b>
FAB000055 ALLOGGI COMUNALI CAPOLUOGO - F.24 MAPP.340 VIA PIAVE		<i>Dimensioni</i>			
		<i>Valore</i>	<i>Quota</i>	<i>Residuo</i>	<i>Fondo</i>
1.2.2.02.09.01.001 - Fabbricati ad uso abitativo - Ind.					
U000244	ALLOGGI COMUNALI - F.24 MAPP.340 SUB.7 -	20.302,46	406,05	18.551,37	1.751,09
Com. SAN MICHELE AL TAGLIAMENTO, Fgl. 24, Map. 340, Sub. 7, Cat. A/4					
U000245	ALLOGGI COMUNALI - F.24 MAPP.340 SUB.2 -	29.152,70	583,05	26.638,29	2.514,41
Com. SAN MICHELE AL TAGLIAMENTO, Fgl. 24, Map. 340, Sub. 2, Cat. A/3					
U000246	ALLOGGI COMUNALI - F.24 MAPP.340 SUB.6 -	40.814,59	816,29	37.294,34	3.520,25
Com. SAN MICHELE AL TAGLIAMENTO, Fgl. 24, Map. 340, Sub. 6, Cat. A/3					
U000247	ALLOGGI COMUNALI - F.24 MAPP.340 SUB.8 -	1.985,09	39,70	1.801,47	183,62
Com. SAN MICHELE AL TAGLIAMENTO, Fgl. 24, Map. 340, Sub. 8, Cat. C/6 - [ Cl.: 5]					
U000248	ALLOGGI COMUNALI - F.24 MAPP.340 SUB.4 -	3.993,62	79,67	3.615,15	368,47
Com. SAN MICHELE AL TAGLIAMENTO, Fgl. 24, Map. 340, Sub. 4, Cat. C/6 - [ Cl.: 9]					
<b>Totall €</b>		<b>96.238,46</b>	<b>1.924,76</b>	<b>87.900,62</b>	<b>8.337,84</b>
FAB000056 ALLOGGI COMUNALI CAPOLUOGO - F.24 M.341 CORSO DEL POPOLO		<i>Dimensioni</i>			
		<i>Valore</i>	<i>Quota</i>	<i>Residuo</i>	<i>Fondo</i>
1.2.2.02.09.01.001 - Fabbricati ad uso abitativo - Ind.					
U000268	ALLOGGI COMUNALI - F.24 M.341 SUB.1 -	16.554,05	331,08	15.048,14	1.505,91
Com. SAN MICHELE AL TAGLIAMENTO, Fgl. 24, Map. 341, Sub. 1, Cat. A/4					
U000268	ALLOGGI COMUNALI - F.24 M.341 SUB.3 -	16.554,05	331,08	15.126,27	1.427,78
Com. SAN MICHELE AL TAGLIAMENTO, Fgl. 24, Map. 341, Sub. 3, Cat. A/4					
<b>Totall €</b>		<b>33.108,10</b>	<b>662,16</b>	<b>30.174,41</b>	<b>2.933,69</b>
FAB000057 ALLOGGI COMUNALI CAPOLUOGO - F.24 M.342 VIA DANTE ALIGHIERI		<i>Dimensioni</i>			
		<i>Valore</i>	<i>Quota</i>	<i>Residuo</i>	<i>Fondo</i>
1.2.2.02.09.01.001 - Fabbricati ad uso abitativo - Ind.					
U000270	ALLOGGI COMUNALI - F.24 M.342 SUB.9 -	17.179,01	343,58	15.697,32	1.481,69
Com. SAN MICHELE AL TAGLIAMENTO, Fgl. 24, Map. 342, Sub. 9, Cat. A/4 - [ Cl.: 2]					
U000271	ALLOGGI COMUNALI - F.24 M.342 SUB.10 -	17.179,01	343,58	15.697,32	1.481,69
Com. SAN MICHELE AL TAGLIAMENTO, Fgl. 24, Map. 342, Sub. 10, Cat. A/4 - [ Cl.: 2]					
<b>Totall €</b>		<b>34.358,02</b>	<b>687,16</b>	<b>31.394,64</b>	<b>2.963,38</b>
FAB000058 ALLOGGI COMUNALI, VIA DEL TIGLIO - F.24 M.810 VIA DELLA REPUBBLICA		<i>Dimensioni</i>			
		<i>Valore</i>	<i>Quota</i>	<i>Residuo</i>	<i>Fondo</i>
1.2.2.02.09.01.001 - Fabbricati ad uso abitativo - Ind.					



1.2.2.02.09.01.001 - Fabbricati ad uso abitativo - Ind.					
U000272	ALLOGGI COMUNALI - F.24 M.810 S.6 - Com. SAN MICHELE AL TAGLIAMENTO, Fgl. 24, Map. 810, Sub. 5, Cat. C/6	4.858,56	97,17	4.409,14	449,42
U000273	ALLOGGI COMUNALI - F.24 M.810 S.5 - Com. SAN MICHELE AL TAGLIAMENTO, Fgl. 24, Map. 810, Sub. 5, Cat. A/4	24.780,67	495,61	22.643,36	2.137,31
U000274	ALLOGGI COMUNALI - F.24 M.810 S.13 - Com. SAN MICHELE AL TAGLIAMENTO, Fgl. 24, Map. 810, Sub. 13, Cat. A/3	32.067,84	641,36	29.301,98	2.765,86
U000275	ALLOGGI COMUNALI - F.24 M.810 S.16 - Com. SAN MICHELE AL TAGLIAMENTO, Fgl. 24, Map. 810, Sub. 16, Cat. A/3	32.067,84	641,36	29.301,98	2.765,86
U000276	ALLOGGI COMUNALI - F.24 M.810 S.3 - Com. SAN MICHELE AL TAGLIAMENTO, Fgl. 24, Map. 810, Sub. 3, Cat. A/4 - [ Cl.: 7]	28.319,42	566,39	25.876,86	2.442,56
U000277	ALLOGGI COMUNALI - F.24 M.810 S.1 - Com. SAN MICHELE AL TAGLIAMENTO, Fgl. 24, Map. 810, Sub. 1, Cat. A/4	28.318,08	566,36	25.875,64	2.442,44
U000278	ALLOGGI COMUNALI - F.24 M.810 S.7 - Com. SAN MICHELE AL TAGLIAMENTO, Fgl. 24, Map. 810, Sub. 7, Cat. A/4	24.780,67	495,61	22.643,36	2.137,31
U000279	ALLOGGI COMUNALI - F.24 M.810 S.9 - Com. SAN MICHELE AL TAGLIAMENTO, Fgl. 24, Map. 810, Sub. 9, Cat. A/4	24.780,67	495,61	22.643,36	2.137,31
U000280	ALLOGGI COMUNALI - F.24 M.810 S.8 - Com. SAN MICHELE AL TAGLIAMENTO, Fgl. 24, Map. 810, Sub. 8, Cat. C/6	4.858,56	97,17	4.409,14	449,42
U000281	ALLOGGI COMUNALI - F.24 M.810 S.10 - Com. SAN MICHELE AL TAGLIAMENTO, Fgl. 24, Map. 810, Sub. 10, Cat. C/6 - [ Cl.: 8]	4.858,56	97,17	4.409,14	449,42
U000282	ALLOGGI COMUNALI - F.24 M.810 S.12 - Com. SAN MICHELE AL TAGLIAMENTO, Fgl. 24, Map. 810, Sub. 12, Cat. C/6	4.373,38	87,47	3.968,85	404,53
U000283	ALLOGGI COMUNALI - F.24 M.810 S.18 - Com. SAN MICHELE AL TAGLIAMENTO, Fgl. 24, Map. 810, Sub. 18, Cat. C/6	4.373,38	87,47	3.968,85	404,53
U000284	ALLOGGI COMUNALI - F.24 M.810 S.4 - Com. SAN MICHELE AL TAGLIAMENTO, Fgl. 24, Map. 810, Sub. 4, Cat. C/6	4.858,56	97,17	4.409,14	449,42
U000285	ALLOGGI COMUNALI - F.24 M.810 S.2 - Com. SAN MICHELE AL TAGLIAMENTO, Fgl. 24, Map. 810, Sub. 2, Cat. C/6 - [ Cl.: 8]	4.858,56	97,17	4.409,14	449,42
<b>Totale €</b>		<b>228.154,75</b>	<b>4.563,09</b>	<b>208.269,94</b>	<b>19.884,81</b>

FAB000059 ALLOGGI COMUNALI - CESAROLO - FG.38 MAPP.162 VIA CONCILIAZIONE		Dimensioni			
		Valore	Quota	Residuo	Fondo
1.2.2.02.09.01.001 - Fabbricati ad uso abitativo - Ind.					
U000286	ALLOGGI COMUNALI - CESAROLO - F.38 MAPP.162 SUB.5 - Com. SAN MICHELE AL TAGLIAMENTO, Fgl. 38, Map. 162, Sub. 5, Cat. A/3 - [ Cl.: 4]	20.954,42	419,09	18.603,26	2.351,16
U000287	ALLOGGI COMUNALI - CESAROLO - F.38 MAPP.162 SUB.8 - Com. SAN MICHELE AL TAGLIAMENTO, Fgl. 38, Map. 162, Sub. 8, Cat. A/3 - [ Cl.: 4]	24.294,48	485,89	21.710,92	2.583,56
U000288	ALLOGGI COMUNALI - CESAROLO - F.38 MAPP.162 SUB.7 - Com. SAN MICHELE AL TAGLIAMENTO, Fgl. 38, Map. 162, Sub. 7, Cat. A/3 - [ Cl.: 4]	19.520,00	390,40	17.318,40	2.201,60
U000289	ALLOGGI COMUNALI - CESAROLO - F.38 MAPP.162 SUB.6 - Com. SAN MICHELE AL TAGLIAMENTO, Fgl. 38, Map. 162, Sub. 6, Cat. A/3 - [ Cl.: 4]	24.294,48	485,89	21.710,92	2.583,56
U000290	ALLOGGI COMUNALI - CESAROLO - F.38 MAPP.162 SUB.3 - Com. SAN MICHELE AL TAGLIAMENTO, Fgl. 38, Map. 162, Sub. 3, Cat. A/3 - [ Cl.: 4]	24.294,48	485,89	21.710,92	2.583,56
U000291	ALLOGGI COMUNALI - CESAROLO - F.38 MAPP.162 SUB.4 - Com. SAN MICHELE AL TAGLIAMENTO, Fgl. 38, Map. 162, Sub. 4, Cat. A/3 - [ Cl.: 4]	19.520,00	390,40	17.318,40	2.201,60
U000292	ALLOGGI COMUNALI - CESAROLO - F.38 MAPP.162 SUB.12 - Com. SAN MICHELE AL TAGLIAMENTO, Fgl. 38, Map. 162, Sub. 12, Cat. C/6 - [ Cl.: 8]	8.588,80	171,78	7.620,08	968,72
U000293	ALLOGGI COMUNALI - CESAROLO - F.38 MAPP.162 SUB.11 - Com. SAN MICHELE AL TAGLIAMENTO, Fgl. 38, Map. 162, Sub. 11, Cat. C/6 - [ Cl.: 8]	8.588,80	171,78	7.620,08	968,72
U000294	ALLOGGI COMUNALI - CESAROLO - F.38 MAPP.162 SUB.10 - Com. SAN MICHELE AL TAGLIAMENTO, Fgl. 38, Map. 162, Sub. 10, Cat. C/6 - [ Cl.: 8]	8.588,80	171,78	7.620,08	968,72
U000295	ALLOGGI COMUNALI - CESAROLO - F.38 MAPP.162 SUB.9 - Com. SAN MICHELE AL TAGLIAMENTO, Fgl. 38, Map. 162, Sub. 9, Cat. C/6 - [ Cl.: 8]	8.588,80	171,78	7.620,08	968,72
U000296	ALLOGGI COMUNALI - CESAROLO - F.38 MAPP.162 SUB.13 - Com. SAN MICHELE AL TAGLIAMENTO, Fgl. 38, Map. 162, Sub. 13, Cat. C/6 - [ Cl.: 8]	8.588,80	171,78	7.620,08	968,72
U000297	ALLOGGI COMUNALI - CESAROLO - F.38 MAPP.162 SUB.14 - Com. SAN MICHELE AL TAGLIAMENTO, Fgl. 38, Map. 162, Sub. 14, Cat. C/6 - [ Cl.: 8]	8.588,80	171,78	7.620,08	968,72
<b>Totale €</b>		<b>184.410,66</b>	<b>3.688,24</b>	<b>164.093,30</b>	<b>20.317,36</b>

FAB000070 CONDOMINIO "D'OLIVO" - (ERRATO ACCATASTAMENTO) - VIA CANAL		Dimensioni			
		Valore	Quota	Residuo	Fondo

1.2.2.02.09.01.001 - Fabbricati ad uso abitativo - Ind.					
U000309	CONDominio "D'OLIVO" - (ERRATO ACCATASTAMENTO) - SUB.068	208.930,18	4.178,60	192.215,78	16.714,40
	Com. SAN MICHELE AL TAGLIAMENTO, Fgl. 24, Map. 950, Sub. 68, Cat. A/10				
U000331	CONDominio "D'OLIVO" - (ERRATO ACCATASTAMENTO) - SUB.064	42.479,81	849,60	39.081,41	3.398,40
	Com. SAN MICHELE AL TAGLIAMENTO, Fgl. 24, Map. 950, Sub. 64, Cat. A/3				
U000332	CONDominio "D'OLIVO" - (ERRATO ACCATASTAMENTO) - SUB.002	5.996,93	119,94	5.517,17	479,76
	Com. SAN MICHELE AL TAGLIAMENTO, Fgl. 24, Map. 950, Sub. 2, Cat. C/6 - [ Cl.: 10]				
U000333	CONDominio "D'OLIVO" - (ERRATO ACCATASTAMENTO) - SUB.003	6.330,24	126,60	5.823,84	506,40
	Com. SAN MICHELE AL TAGLIAMENTO, Fgl. 24, Map. 950, Sub. 3, Cat. C/6				
U000334	CONDominio "D'OLIVO" - (ERRATO ACCATASTAMENTO) - SUB.004	6.330,24	126,60	5.823,84	506,40
	Com. SAN MICHELE AL TAGLIAMENTO, Fgl. 24, Map. 950, Sub. 4, Cat. C/6 - [ Cl.: 10]				
U000335	CONDominio "D'OLIVO" - (ERRATO ACCATASTAMENTO) - SUB.005	5.996,93	119,94	5.517,17	479,76
	Com. SAN MICHELE AL TAGLIAMENTO, Fgl. 24, Map. 950, Sub. 5, Cat. C/6 - [ Cl.: 10]				
U000336	CONDominio "D'OLIVO" - (ERRATO ACCATASTAMENTO) - SUB.063	21.240,58	424,81	19.541,34	1.699,24
	Com. SAN MICHELE AL TAGLIAMENTO, Fgl. 24, Map. 950, Sub. 63, Cat. A/3				
U000337	CONDominio "D'OLIVO" - (ERRATO ACCATASTAMENTO) - SUB.007	5.996,93	119,94	5.517,17	479,76
	Com. SAN MICHELE AL TAGLIAMENTO, Fgl. 24, Map. 950, Sub. 7, Cat. C/6 - [ Cl.: 10]				
U000338	CONDominio "D'OLIVO" - (ERRATO ACCATASTAMENTO) - SUB.008	6.330,24	126,60	5.823,84	506,40
	Com. SAN MICHELE AL TAGLIAMENTO, Fgl. 24, Map. 950, Sub. 8, Cat. C/6				
U000339	CONDominio "D'OLIVO" - (ERRATO ACCATASTAMENTO) - SUB.009	6.330,24	126,60	5.823,84	506,40
	Com. SAN MICHELE AL TAGLIAMENTO, Fgl. 24, Map. 950, Sub. 9, Cat. C/6				
U000340	CONDominio "D'OLIVO" - (ERRATO ACCATASTAMENTO) - SUB.010	5.996,93	119,94	5.517,17	479,76
	Com. SAN MICHELE AL TAGLIAMENTO, Fgl. 24, Map. 950, Sub. 10, Cat. C/6 - [ Cl.: 10]				
U000341	CONDominio "D'OLIVO" - (ERRATO ACCATASTAMENTO) - SUB.062	28.319,42	566,39	26.053,86	2.265,56
	Com. SAN MICHELE AL TAGLIAMENTO, Fgl. 24, Map. 950, Sub. 62, Cat. A/3				
U000342	CONDominio "D'OLIVO" - (ERRATO ACCATASTAMENTO) - SUB.012	5.996,93	119,94	5.517,17	479,76
	Com. SAN MICHELE AL TAGLIAMENTO, Fgl. 24, Map. 950, Sub. 12, Cat. C/6				
U000343	CONDominio "D'OLIVO" - (ERRATO ACCATASTAMENTO) - SUB.013	5.996,93	119,94	5.517,17	479,76
	Com. SAN MICHELE AL TAGLIAMENTO, Fgl. 24, Map. 950, Sub. 13, Cat. C/6				
U000344	CONDominio "D'OLIVO" - (ERRATO ACCATASTAMENTO) - SUB.014	6.330,24	126,60	5.823,84	506,40
	Com. SAN MICHELE AL TAGLIAMENTO, Fgl. 24, Map. 950, Sub. 14, Cat. C/6				
U000345	CONDominio "D'OLIVO" - (ERRATO ACCATASTAMENTO) - SUB.015	5.996,93	119,94	5.517,17	479,76
	Com. SAN MICHELE AL TAGLIAMENTO, Fgl. 24, Map. 950, Sub. 15, Cat. C/6				
U000346	CONDominio "D'OLIVO" - (ERRATO ACCATASTAMENTO) - SUB.016	5.330,30	106,61	4.903,86	426,44
	Com. SAN MICHELE AL TAGLIAMENTO, Fgl. 24, Map. 950, Sub. 16, Cat. C/6				
U000347	CONDominio "D'OLIVO" - (ERRATO ACCATASTAMENTO) - SUB.017	5.996,93	119,94	5.517,17	479,76
	Com. SAN MICHELE AL TAGLIAMENTO, Fgl. 24, Map. 950, Sub. 17, Cat. C/6 - [ Cl.: 10]				
U000348	CONDominio "D'OLIVO" - (ERRATO ACCATASTAMENTO) - SUB.018	6.330,24	126,60	5.823,84	506,40
	Com. SAN MICHELE AL TAGLIAMENTO, Fgl. 24, Map. 950, Sub. 18, Cat. C/6				
U000349	CONDominio "D'OLIVO" - (ERRATO ACCATASTAMENTO) - SUB.019	6.330,24	126,60	5.823,84	506,40
	Com. SAN MICHELE AL TAGLIAMENTO, Fgl. 24, Map. 950, Sub. 19, Cat. C/6				
U000350	CONDominio "D'OLIVO" - (ERRATO ACCATASTAMENTO) - SUB.020	5.996,93	119,94	5.517,17	479,76
	Com. SAN MICHELE AL TAGLIAMENTO, Fgl. 24, Map. 950, Sub. 20, Cat. C/6				
U000351	CONDominio "D'OLIVO" - (ERRATO ACCATASTAMENTO) - SUB.060	35.399,62	707,99	32.567,66	2.831,96
	Com. SAN MICHELE AL TAGLIAMENTO, Fgl. 24, Map. 950, Sub. 60, Cat. A/3				
U000352	CONDominio "D'OLIVO" - (ERRATO ACCATASTAMENTO) - SUB.022	7.663,49	153,27	7.060,41	613,08
	Com. SAN MICHELE AL TAGLIAMENTO, Fgl. 24, Map. 950, Sub. 22, Cat. C/6				
U000353	CONDominio "D'OLIVO" - (ERRATO ACCATASTAMENTO) - SUB.023	7.996,80	159,94	7.357,04	639,76
	Com. SAN MICHELE AL TAGLIAMENTO, Fgl. 24, Map. 950, Sub. 23, Cat. C/6				
U000354	CONDominio "D'OLIVO" - (ERRATO ACCATASTAMENTO) - SUB.024	7.996,80	159,94	7.357,04	639,76
	Com. SAN MICHELE AL TAGLIAMENTO, Fgl. 24, Map. 950, Sub. 24, Cat. C/6				
U000355	CONDominio "D'OLIVO" - (ERRATO ACCATASTAMENTO) - SUB.025	12.077,18	241,54	11.111,02	966,16
	Com. SAN MICHELE AL TAGLIAMENTO, Fgl. 24, Map. 950, Sub. 25, Cat. C/2				
U000356	CONDominio "D'OLIVO" - (ERRATO ACCATASTAMENTO) - SUB.026	3.776,64	75,53	3.474,52	302,12
	Com. SAN MICHELE AL TAGLIAMENTO, Fgl. 24, Map. 950, Sub. 26, Cat. C/2				
U000357	CONDominio "D'OLIVO" - (ERRATO ACCATASTAMENTO) - SUB.061	31.859,52	637,19	29.310,76	2.548,76
	Com. SAN MICHELE AL TAGLIAMENTO, Fgl. 24, Map. 950, Sub. 61, Cat. A/3				
U000358	CONDominio "D'OLIVO" - (ERRATO ACCATASTAMENTO) - SUB.028	3.776,64	75,53	3.474,52	302,12
	Com. SAN MICHELE AL TAGLIAMENTO, Fgl. 24, Map. 950, Sub. 28, Cat. C/2				
U000359	CONDominio "D'OLIVO" - (ERRATO ACCATASTAMENTO) - SUB.029	7.551,94	151,04	6.947,78	604,16
	Com. SAN MICHELE AL TAGLIAMENTO, Fgl. 24, Map. 950, Sub. 29, Cat. C/2				
U000360	CONDominio "D'OLIVO" - (ERRATO ACCATASTAMENTO) - SUB.030	19.727,23	394,54	18.149,07	1.578,16
	Com. SAN MICHELE AL TAGLIAMENTO, Fgl. 24, Map. 950, Sub. 30, Cat. C/2				
U000361	CONDominio "D'OLIVO" - (ERRATO ACCATASTAMENTO) - SUB.043	113.961,54	2.279,23	104.844,62	9.116,92



1.2.2.02.09.01.001 - Fabbricati ad uso abitativo - Ind.					
Com. SAN MICHELE AL TAGLIAMENTO, Fgl. 24, Map. 950, Sub. 43, Cat. C/1					
U000362	CONDominio "D'OLIVO" - (ERRATO ACCATASTAMENTO) - SUB.059	43.955,62	879,11	40.439,08	3.516,44
Com. SAN MICHELE AL TAGLIAMENTO, Fgl. 24, Map. 950, Sub. 59, Cat. A/3					
U000363	CONDominio "D'OLIVO" - (ERRATO ACCATASTAMENTO) - SUB.058	46.019,90	920,40	42.338,30	3.681,60
Com. SAN MICHELE AL TAGLIAMENTO, Fgl. 24, Map. 950, Sub. 58, Cat. A/3					
U000364	CONDominio "D'OLIVO" - (ERRATO ACCATASTAMENTO) - SUB.057	42.479,81	849,60	39.081,41	3.398,40
Com. SAN MICHELE AL TAGLIAMENTO, Fgl. 24, Map. 950, Sub. 57, Cat. A/3					
U000365	CONDominio "D'OLIVO" - (ERRATO ACCATASTAMENTO) - SUB.056	46.019,90	920,40	42.338,30	3.681,60
Com. SAN MICHELE AL TAGLIAMENTO, Fgl. 24, Map. 950, Sub. 56, Cat. A/3					
U000366	CONDominio "D'OLIVO" - (ERRATO ACCATASTAMENTO) - SUB.055	42.479,81	849,60	39.081,41	3.398,40
Com. SAN MICHELE AL TAGLIAMENTO, Fgl. 24, Map. 950, Sub. 55, Cat. A/3					
U000367	CONDominio "D'OLIVO" - (ERRATO ACCATASTAMENTO) - SUB.054	21.240,58	424,81	19.541,34	1.699,24
Com. SAN MICHELE AL TAGLIAMENTO, Fgl. 24, Map. 950, Sub. 54, Cat. A/3					
U000368	CONDominio "D'OLIVO" - (ERRATO ACCATASTAMENTO) - SUB.053	28.319,42	566,39	26.053,86	2.265,56
Com. SAN MICHELE AL TAGLIAMENTO, Fgl. 24, Map. 950, Sub. 53, Cat. A/3					
U000369	CONDominio "D'OLIVO" - (ERRATO ACCATASTAMENTO) - SUB.052	35.399,62	707,99	32.567,66	2.831,96
Com. SAN MICHELE AL TAGLIAMENTO, Fgl. 24, Map. 950, Sub. 52, Cat. A/3					
U000370	CONDominio "D'OLIVO" - (ERRATO ACCATASTAMENTO) - SUB.050	31.859,52	637,19	29.310,76	2.548,76
Com. SAN MICHELE AL TAGLIAMENTO, Fgl. 24, Map. 950, Sub. 50, Cat. A/3					
U000371	CONDominio "D'OLIVO" - (ERRATO ACCATASTAMENTO) - SUB.049	31.859,52	637,19	29.310,76	2.548,76
Com. SAN MICHELE AL TAGLIAMENTO, Fgl. 24, Map. 950, Sub. 49, Cat. A/3					
U000372	CONDominio "D'OLIVO" - (ERRATO ACCATASTAMENTO) - SUB.048	38.939,71	778,79	35.824,55	3.115,16
Com. SAN MICHELE AL TAGLIAMENTO, Fgl. 24, Map. 950, Sub. 48, Cat. A/3					
U000373	CONDominio "D'OLIVO" - (ERRATO ACCATASTAMENTO) - SUB.047	146.876,35	2.937,53	135.126,23	11.750,12
Com. SAN MICHELE AL TAGLIAMENTO, Fgl. 24, Map. 950, Sub. 47, Cat. A/10					
<b>Totali €</b>		<b>1.211.821,40</b>	<b>24.236,41</b>	<b>1.114.875,76</b>	<b>96.945,64</b>

FAB000088 ALLOGGI COMUNALI - CESAROLO - FG.38 MAPP.843 VIA GIACOMO MATTEOTTI		Dimensioni			
		Valore	Quota	Residuo	Fondo
1.2.2.02.09.01.001 - Fabbricati ad uso abitativo - Ind.					
U000249	ALLOGGI COMUNALI - CESAROLO - F.38 MAPP.843 SUB.23 -	23.968,18	479,36	21.386,62	2.581,56
Com. SAN MICHELE AL TAGLIAMENTO, Fgl. 38, Map. 843, Sub. 23, Cat. A/3 - [ Cl.: 3]					
U000250	ALLOGGI COMUNALI - CESAROLO - F.38 MAPP.843 SUB.22 -	14.577,02	291,54	12.994,86	1.582,16
Com. SAN MICHELE AL TAGLIAMENTO, Fgl. 38, Map. 843, Sub. 22, Cat. A/3 - [ Cl.: 3]					
U000251	ALLOGGI COMUNALI - CESAROLO - F.38 MAPP.843 SUB.21 -	16.658,88	333,18	14.910,16	1.748,72
Com. SAN MICHELE AL TAGLIAMENTO, Fgl. 38, Map. 843, Sub. 21, Cat. A/3 - [ Cl.: 3]					
U000252	ALLOGGI COMUNALI - CESAROLO - F.38 MAPP.843 SUB.20 -	20.823,94	416,48	18.742,02	2.081,92
Com. SAN MICHELE AL TAGLIAMENTO, Fgl. 38, Map. 843, Sub. 20, Cat. A/3 - [ Cl.: 3]					
U000253	ALLOGGI COMUNALI - CESAROLO - F.38 MAPP.843 SUB.19 -	6.968,00	139,36	6.202,56	765,44
Com. SAN MICHELE AL TAGLIAMENTO, Fgl. 38, Map. 843, Sub. 19, Cat. C/6 - [ Cl.: 6]					
U000254	ALLOGGI COMUNALI - CESAROLO - F.38 MAPP.843 SUB.24 -	22.905,79	458,12	20.657,31	2.248,48
Com. SAN MICHELE AL TAGLIAMENTO, Fgl. 38, Map. 843, Sub. 24, Cat. A/3 - [ Cl.: 3]					
U000255	ALLOGGI COMUNALI - CESAROLO - F.38 MAPP.843 SUB.50 -	14.577,02	291,54	12.994,86	1.582,16
Com. SAN MICHELE AL TAGLIAMENTO, Fgl. 38, Map. 843, Sub. 50, Cat. A/3					
U000256	ALLOGGI COMUNALI - CESAROLO - F.38 MAPP.843 SUB.46 -	18.740,74	374,81	16.825,50	1.915,24
Com. SAN MICHELE AL TAGLIAMENTO, Fgl. 38, Map. 843, Sub. 46, Cat. A/3 - [ Cl.: 3]					
U000257	ALLOGGI COMUNALI - CESAROLO - F.38 MAPP.843 SUB.51 -	20.823,94	416,48	18.742,02	2.081,92
Com. SAN MICHELE AL TAGLIAMENTO, Fgl. 38, Map. 843, Sub. 51, Cat. A/3 - [ Cl.: 3]					
U000258	ALLOGGI COMUNALI - CESAROLO - F.38 MAPP.843 SUB.35 -	22.905,79	458,12	20.657,31	2.248,48
Com. SAN MICHELE AL TAGLIAMENTO, Fgl. 38, Map. 843, Sub. 35, Cat. A/3					
U000259	ALLOGGI COMUNALI - CESAROLO - F.38 MAPP.843 SUB.33 -	18.740,74	374,81	16.825,50	1.915,24
Com. SAN MICHELE AL TAGLIAMENTO, Fgl. 38, Map. 843, Sub. 33, Cat. A/3 - [ Cl.: 3]					
U000260	ALLOGGI COMUNALI - CESAROLO - F.38 MAPP.843 SUB.32 -	14.577,02	291,54	12.994,86	1.582,16
Com. SAN MICHELE AL TAGLIAMENTO, Fgl. 38, Map. 843, Sub. 32, Cat. A/3 - [ Cl.: 3]					
U000261	ALLOGGI COMUNALI - CESAROLO - F.38 MAPP.843 SUB.18 -	18.740,74	374,81	16.617,50	2.123,24
Com. SAN MICHELE AL TAGLIAMENTO, Fgl. 38, Map. 843, Sub. 18, Cat. A/3 - [ Cl.: 3]					
U000262	ALLOGGI COMUNALI - CESAROLO - F.38 MAPP.843 SUB.37 -	20.823,94	416,48	18.742,02	2.081,92
Com. SAN MICHELE AL TAGLIAMENTO, Fgl. 38, Map. 843, Sub. 37, Cat. A/3					
U000263	ALLOGGI COMUNALI - CESAROLO - F.38 MAPP.843 SUB.36 -	14.577,02	291,54	12.994,86	1.582,16
Com. SAN MICHELE AL TAGLIAMENTO, Fgl. 38, Map. 843, Sub. 36, Cat. A/3 - [ Cl.: 3]					
U000264	ALLOGGI COMUNALI - CESAROLO - F.38 MAPP.843 SUB.48 -	24.987,65	499,75	22.572,65	2.415,00

1.2.2.02.09.01.001 - Fabbricati ad uso abitativo - Ind.					
Com. SAN MICHELE AL TAGLIAMENTO, Fgl. 38, Map. 843, Sub. 48, Cat. A/3 - [ Cl.: 3]					
U000265	ALLOGGI COMUNALI - CESAROLO - F.38 MAPP.843 SUB.47 -	18.740,74	374,81	16.825,50	1.915,24
Com. SAN MICHELE AL TAGLIAMENTO, Fgl. 38, Map. 843, Sub. 47, Cat. A/3 - [ Cl.: 3]					
U000266	ALLOGGI COMUNALI - CESAROLO - F.38 MAPP.843 SUB.60 -	13.936,00	278,72	12.405,12	1.530,88
Com. SAN MICHELE AL TAGLIAMENTO, Fgl. 38, Map. 843, Sub. 60, Cat. C/6					
U000267	ALLOGGI COMUNALI - CESAROLO - F.38 MAPP.843 SUB.59 -	17.005,63	340,11	15.229,19	1.776,44
Com. SAN MICHELE AL TAGLIAMENTO, Fgl. 38, Map. 843, Sub. 59, Cat. A/3 - [ Cl.: 4]					
U000409	ALLOGGI COMUNALI - CESAROLO - F.38 MAPP.843 SUB.62	33.405,00	668,10	31.400,70	2.004,30
Com. SAN MICHELE AL TAGLIAMENTO, Fgl. 38, Map. 843, Sub. 62, Cat. A/3 - [ Cl.: 4]					

Totali €					
		378.483,78	7.569,66	340.721,12	37.762,66

FAB000089 ALLOGGI COMUNALI VIA DELLA REPUBBLICA FG.24 MAPP.220 VIA DELLA REPUBBLICA		Dimensioni			
		Valore	Quota	Residuo	Fondo

1.2.2.02.09.01.001 - Fabbricati ad uso abitativo - Ind.					
U000197	ALLOGGI COMUNALI VIA DELLA REPUBBLICA - F.24 MAPP.220 SUB.2 -	4.373,38	87,47	3.968,85	404,53
Com. SAN MICHELE AL TAGLIAMENTO, Fgl. 24, Map. 220, Sub. 2, Cat. C/6					
U000198	ALLOGGI COMUNALI VIA DELLA REPUBBLICA - F.24 MAPP.220 SUB.6 -	67.782,77	1.355,66	60.774,15	7.008,62
Com. SAN MICHELE AL TAGLIAMENTO, Fgl. 24, Map. 220, Sub. 6, Cat. A/3					

Totali €					
		72.156,15	1.443,13	64.743,00	7.413,15

FAB000090 ALLOGGI COMUNALI VIA DELLA RICOSTRUZIONE FG.24 M.1157 VIA RICOSTRUZIONE		Dimensioni			
		Valore	Quota	Residuo	Fondo

1.2.2.02.09.01.001 - Fabbricati ad uso abitativo - Ind.					
U000030	ALLOGGIO COMUNALE VIA RICOSTRUZIONE - F.24 M.1157 S.2 -	20.302,46	406,05	18.374,41	1.928,05
Com. SAN MICHELE AL TAGLIAMENTO, Fgl. 24, Map. 1157, Sub. 2, Cat. A/4 - [ Cl.: 2]					

Totali €					
		20.302,46	406,05	18.374,41	1.928,05

FAB000091 ALLOGGI COMUNALI VIA DELLA RICOSTRUZIONE FG.24 M.204 VIA RICOSTRUZIONE		Dimensioni			
		Valore	Quota	Residuo	Fondo

1.2.2.02.09.01.001 - Fabbricati ad uso abitativo - Ind.					
U000032	ALLOGGIO COMUNALE VIA RICOSTRUZIONE - F.24 M.204 S.2 -	20.302,46	406,05	18.551,37	1.751,09
Com. SAN MICHELE AL TAGLIAMENTO, Fgl. 24, Map. 204, Sub. 2, Cat. A/4					

Totali €					
		20.302,46	406,05	18.551,37	1.751,09

FAB000092 ALLOGGI COMUNALI VIA GAGLIARDI FG.39 M.231 VIA GAGLIARDI		Dimensioni			
		Valore	Quota	Residuo	Fondo

1.2.2.02.09.01.001 - Fabbricati ad uso abitativo - Ind.					
U000035	ALLOGGIO COMUNALE VIA GAGLIARDI - F.39 M. 231 -	49.560,00	991,20	45.285,45	4.274,55
Com. SAN MICHELE AL TAGLIAMENTO, Fgl. 39, Map. 231, Cat. A/3					

Totali €					
		49.560,00	991,20	45.285,45	4.274,55

FAB000093 ALLOGGI COMUNALI VIA GAGLIARDI FG.39 M.232 VIA GAGLIARDI		Dimensioni			
		Valore	Quota	Residuo	Fondo

1.2.2.02.09.01.001 - Fabbricati ad uso abitativo - Ind.					
U000393	ALLOGGIO COMUNALE VIA GAGLIARDI - F.39 M.232 SUB.2	3.898,40	77,97	3.470,15	428,25
Com. SAN MICHELE AL TAGLIAMENTO, Fgl. 39, Map. 232, Sub. 2, Cat. C/6 - [ Cl.: 5]					
U000394	ALLOGGIO COMUNALE VIA GAGLIARDI - F.39 M.232 SUB.1	47.155,60	943,11	41.975,53	5.180,07
Com. SAN MICHELE AL TAGLIAMENTO, Fgl. 39, Map. 232, Sub. 1, Cat. A/3 - [ Cl.: 4]					

Totali €					
		51.054,00	1.021,08	45.445,68	5.608,32

FAB000094 ALLOGGI COMUNALI VIA GAGLIARDI FG.39 M.224 VIA GAGLIARDI		Dimensioni			
		Valore	Quota	Residuo	Fondo

<b>1.2.2.02.09.01.001 - Fabbricati ad uso abitativo - Ind.</b>					
<b>U000034</b>	<b>ALLOGGIO COMUNALE VIA GAGLIARDI - F.39 M.224 -</b>	<b>49.560,00</b>	<b>991,20</b>	<b>45.179,85</b>	<b>4.380,15</b>
Com. SAN MICHELE AL TAGLIAMENTO, Fgl. 39, Map. 224, Cat. A/3 - [ Cl. 6]					
<b>Totale €</b>		<b>49.560,00</b>	<b>991,20</b>	<b>45.179,85</b>	<b>4.380,15</b>
<b>Totale Generale €</b>					
		<b>4.647.713,05</b>	<b>92.954,27</b>	<b>4.228.172,35</b>	<b>419.540,70</b>

FAB000067 POSTE ED AFFINI - EX SCUOLE ELEMENTARI - LOCALITA' POZZI - VIA APICILIA	Anno Costr.: 1985	Dimensioni		
	Valore	Quota	Residuo	Fondo
<b>1.2.2.02.09.02.001 - Fabbricati ad uso commerciale - Ind.</b>				
<b>U000518 POSTE SUB.4</b>	67.345,24	1.346,90	61.590,73	5.754,51
Com. SAN MICHELE AL TAGLIAMENTO, Fgl. 12, Map. 221, Sub. 4, Cat. B/4				
<b>U000519 POSTE SUB.5</b>	89.741,86	1.794,84	82.033,01	7.708,85
Com. SAN MICHELE AL TAGLIAMENTO, Fgl. 12, Map. 221, Sub. 5, Cat. B/4				
<b>U000520 POSTE SUB.6</b>	115.456,49	2.309,13	105.503,78	9.952,71
Com. SAN MICHELE AL TAGLIAMENTO, Fgl. 12, Map. 221, Sub. 6, Cat. B/4				
<b>Totale €</b>	<b>272.543,59</b>	<b>5.450,87</b>	<b>249.127,52</b>	<b>23.416,07</b>
<b>Totale Generale €</b>				
	<b>272.543,59</b>	<b>5.450,87</b>	<b>249.127,52</b>	<b>23.416,07</b>

FAB000011	SCUOLA MEDIA E PALESTRA - CORSO DEL POPOLO	Dimensioni			
		Valore	Quota	Residuo	Fondo
<b>1.2.2.02.09.03.001 - Fabbricati ad uso scolastico - Ind.</b>					
U000011	SCUOLA MEDIA E PALESTRA - Com. SAN MICHELE AL TAGLIAMENTO, Fgl. 24, Map. 1113, Cat. B/5	1.927.634,11	38.552,68	1.762.979,85	164.654,26
<b>Totall €</b>		<b>1.927.634,11</b>	<b>38.552,68</b>	<b>1.762.979,85</b>	<b>164.654,26</b>
FAB000012	SCUOLA ELEMENTARE CAPOLUOGO - VIA GIOVANNI PASCOLI	Dimensioni			
		Valore	Quota	Residuo	Fondo
<b>1.2.2.02.09.03.001 - Fabbricati ad uso scolastico - Ind.</b>					
U000012	SCUOLA ELEMENTARE CAPOLUOGO - Com. SAN MICHELE AL TAGLIAMENTO, Fgl. 24, Map. 235, Sub. 3, Cat. B/5	1.693.801,25	33.876,03	1.546.567,53	147.233,72
<b>Totall €</b>		<b>1.693.801,25</b>	<b>33.876,03</b>	<b>1.546.567,53</b>	<b>147.233,72</b>
FAB000013	SCUOLA MEDIA ED ELEMENTARE CON PALESTRA - SAN GIORGIO - VIA NAZIONALE	Dimensioni			
		Valore	Quota	Residuo	Fondo
<b>1.2.2.02.09.03.001 - Fabbricati ad uso scolastico - Ind.</b>					
U000013	SCUOLA MEDIA ED ELEMENTARE CON PALESTRA - SAN GIORGIO - Com. SAN MICHELE AL TAGLIAMENTO, Fgl. 17, Map. 888, Sub. 3, PM. OLD	536.014,82	10.720,30	482.872,59	53.142,23
<b>Totall €</b>		<b>536.014,82</b>	<b>10.720,30</b>	<b>482.872,59</b>	<b>53.142,23</b>
FAB000014	SCUOLA MEDIA - BIBIONE - VIA MAJA	Dimensioni			
		Valore	Quota	Residuo	Fondo
<b>1.2.2.02.09.03.001 - Fabbricati ad uso scolastico - Ind.</b>					
U000014	SCUOLA MEDIA - BIBIONE - Com. SAN MICHELE AL TAGLIAMENTO, Fgl. 49, Map. 1294, Sub. 4, Cat. B/5	765.907,87	15.318,16	679.622,00	86.285,87
<b>Totall €</b>		<b>765.907,87</b>	<b>15.318,16</b>	<b>679.622,00</b>	<b>86.285,87</b>
FAB000015	SCUOLA ELEMENTARE - BIBIONE - VIA MAJA	Dimensioni			
		Valore	Quota	Residuo	Fondo
<b>1.2.2.02.09.03.001 - Fabbricati ad uso scolastico - Ind.</b>					
U000015	SCUOLA ELEMENTARE - BIBIONE - Com. SAN MICHELE AL TAGLIAMENTO, Fgl. 49, Map. 1294, Sub. 3, Cat. B/5	461.492,79	9.229,86	406.706,86	54.785,93
<b>Totall €</b>		<b>461.492,79</b>	<b>9.229,86</b>	<b>406.706,86</b>	<b>54.785,93</b>
FAB000016	SCUOLA MATERNA - BIBIONE - VIA AURIGA	Dimensioni			
		Valore	Quota	Residuo	Fondo
<b>1.2.2.02.09.03.001 - Fabbricati ad uso scolastico - Ind.</b>					
U000016	SCUOLA MATERNA - BIBIONE - Com. SAN MICHELE AL TAGLIAMENTO, Fgl. 50, Map. 670, Cat. B/5	5.323.987,52	106.479,75	4.889.843,44	434.144,08
<b>Totall €</b>		<b>5.323.987,52</b>	<b>106.479,75</b>	<b>4.889.843,44</b>	<b>434.144,08</b>
FAB000017	SCUOLA ELEMENTARE - CESAROLO - VIA GIACOMO MATTEOTTI	Dimensioni			
		Valore	Quota	Residuo	Fondo
<b>1.2.2.02.09.03.001 - Fabbricati ad uso scolastico - Ind.</b>					
U000017	SCUOLA ELEMENTARE - CESAROLO - Com. SAN MICHELE AL TAGLIAMENTO, Fgl. 38, Map. 197, Sub. 1, PM. OLD, Cat. A/4 Com. SAN MICHELE AL TAGLIAMENTO, Fgl. 38, Map. 197, Sub. 2, PM. OLD, Cat. B/5	426.444,39	8.528,89	378.543,01	47.901,38
<b>Totall €</b>		<b>426.444,39</b>	<b>8.528,89</b>	<b>378.543,01</b>	<b>47.901,38</b>



FAB000033 EX SCUOLA S.FILIPPO VIA SAN FILIPPO		Dimensioni			
		Valore	Quota	Residuo	Fondo
<b>1.2.2.02.09.03.001 - Fabbricati ad uso scolastico - Ind.</b>					
U000039 EX SCUOLA S.FILIPPO - Com. SAN MICHELE AL TAGLIAMENTO, Fgl. 32, Map. 52, Cat. B/5		334.803,67	6.696,07	303.236,49	31.567,18
<b>Totali €</b>		<b>334.803,67</b>	<b>6.696,07</b>	<b>303.236,49</b>	<b>31.567,18</b>
FAB000037 SCUOLA MEDIA E PALESTRA - CESAROLO - VIA MAJA		Dimensioni			
		Valore	Quota	Residuo	Fondo
<b>1.2.2.02.09.03.001 - Fabbricati ad uso scolastico - Ind.</b>					
U000043 SCUOLA MEDIA E PALESTRA - CESAROLO - Com. SAN MICHELE AL TAGLIAMENTO, Fgl. 39, Map. 404, Cat. B/5 - [ Cl.: U]		940.529,51	18.810,59	837.831,65	102.697,86
<b>Totali €</b>		<b>940.529,51</b>	<b>18.810,59</b>	<b>837.831,65</b>	<b>102.697,86</b>
<b>Totale Generale €</b>		<b>12.410.615,93</b>	<b>248.212,33</b>	<b>11.288.203,42</b>	<b>1.122.412,51</b>

FAB000007	MUNICIPIO - PIAZZA DELLA LIBERTA'	Dimensioni			
		Valore	Quota	Residuo	Fondo
<b>1.2.2.02.09.19.001 - Fabbricati ad uso strumentale - Ind.</b>					
U000007	MUNICIPIO - Com. SAN MICHELE AL TAGLIAMENTO, Fgl. 24, Map. 215, Cat. B/4	3.110.160,91	62.203,22	2.818.772,44	291.388,47
<b>Totali €</b>		<b>3.110.160,91</b>	<b>62.203,22</b>	<b>2.818.772,44</b>	<b>291.388,47</b>

FAB000009	SALA PER ANZIANI - VIA DEL TIGLIO	Dimensioni			
		Valore	Quota	Residuo	Fondo
<b>1.2.2.02.09.19.001 - Fabbricati ad uso strumentale - Ind.</b>					
U000009	SALA PER ANZIANI - Com. SAN MICHELE AL TAGLIAMENTO, Fgl. 24, Map. 850, Sub. 7, Cat. B/4	1.419.991,78	28.399,84	1.286.106,82	133.884,96
<b>Totali €</b>		<b>1.419.991,78</b>	<b>28.399,84</b>	<b>1.286.106,82</b>	<b>133.884,96</b>

FAB000022	DELEGAZIONE COMUNALE - BIBIONE - VIA MAJA	Dimensioni			
		Valore	Quota	Residuo	Fondo
<b>1.2.2.02.09.19.001 - Fabbricati ad uso strumentale - Ind.</b>					
U000023	DELEGAZIONE COMUNALE - BIBIONE - Com. SAN MICHELE AL TAGLIAMENTO, Fgl. 49, Map. 1672, Cat. B/4 - [Cl.: U]	2.072.715,49	41.454,31	1.894.756,43	177.959,06
<b>Totali €</b>		<b>2.072.715,49</b>	<b>41.454,31</b>	<b>1.894.756,43</b>	<b>177.959,06</b>

FAB000060	DELEGAZIONE COMUNALE CESAROLO - PIAZZA ZANCANARO	Dimensioni			
		Valore	Quota	Residuo	Fondo
<b>1.2.2.02.09.19.001 - Fabbricati ad uso strumentale - Ind.</b>					
U000415	DELEGAZIONE COMUNALE CESAROLO - FG.38 MAPP.810 SUB.2 Com. SAN MICHELE AL TAGLIAMENTO, Fgl. 38, Map. 910, Sub. 2, Cat. A/10 - [Cl.: 1]	43.692,34	873,85	39.437,81	4.254,53
U000416	DELEGAZIONE COMUNALE CESAROLO - FG.38 MAPP.910 SUB.3 Com. SAN MICHELE AL TAGLIAMENTO, Fgl. 38, Map. 910, Sub. 3, Cat. C/1	43.692,34	873,85	39.437,81	4.254,53
U000417	DELEGAZIONE COMUNALE CESAROLO - FG.38 MAPP.910 SUB.4 Com. SAN MICHELE AL TAGLIAMENTO, Fgl. 38, Map. 910, Sub. 4, Cat. B/4 - [Cl.: U]	117.081,82	2.341,64	105.681,03	11.400,79
<b>Totali €</b>		<b>204.466,50</b>	<b>4.089,34</b>	<b>184.556,65</b>	<b>19.909,86</b>

FAB000061	SEDE PROTEZIONE CIVILE - VIA CANAL	Dimensioni			
		Valore	Quota	Residuo	Fondo
<b>1.2.2.02.09.19.001 - Fabbricati ad uso strumentale - Ind.</b>					
U000299	SEDE PROTEZIONE CIVILE - Com. SAN MICHELE AL TAGLIAMENTO, Fgl. 24, Map. 950, Sub. 8, Cat. C/6	135.284,86	2.705,70	121.070,74	14.214,12
<b>Totali €</b>		<b>135.284,86</b>	<b>2.705,70</b>	<b>121.070,74</b>	<b>14.214,12</b>

FAB000074	"ANGOLO AMBROSIO" UFFICI PER SERVIZI COMUNALI - PIAZZA DELLA LIBERTA'	Dimensioni			
		Valore	Quota	Residuo	Fondo
<b>1.2.2.02.09.19.001 - Fabbricati ad uso strumentale - Ind.</b>					
U000313	"ANGOLO AMBROSIO" UFFICI PER SERVIZI COMUNALI - Com. SAN MICHELE AL TAGLIAMENTO, Fgl. 24, Map. 1282, Cat. A/10 - [Cl.: 2]	647.801,75	12.956,04	592.440,58	55.361,17
<b>Totali €</b>		<b>647.801,75</b>	<b>12.956,04</b>	<b>592.440,58</b>	<b>55.361,17</b>

FAB000080	MAGAZZINI E DEPOSITI - BIBIONE (ANCORA DA ACCATASTARE) - VIA MAJA	Dimensioni			
		Valore	Quota	Residuo	Fondo
<b>1.2.2.02.09.19.001 - Fabbricati ad uso strumentale - Ind.</b>					
U000320	MAGAZZINI E DEPOSITI - BIBIONE (ANCORA DA ACCATASTARE) -	476.483,97	9.529,68	444.356,93	32.127,04

<b>1.2.2.02.09.19.001 - Fabbricati ad uso strumentale - Ind.</b>				
Com. SAN MICHELE AL TAGLIAMENTO, Fgl. 50, Map. 3523, Cat. D/7				
<b>Totali €</b>	<b>476.483,97</b>	<b>9.529,68</b>	<b>444.356,93</b>	<b>32.127,04</b>
FAB000081	MAGAZZINI E DEPOSITI (VECCHIO) - (ANCORA DA ACCATASTARE) -	<i>Dimensioni</i>		
		<i>Valore</i>	<i>Quota</i>	<i>Residuo</i>
				<i>Fondo</i>
<b>1.2.2.02.09.19.001 - Fabbricati ad uso strumentale - Ind.</b>				
U000321	MAGAZZINI E DEPOSITI (VECCHIO) - (ANCORA DA ACCATASTARE) -	2.338.309,89	46.766,20	2.151.245,09
U000328	"MAGAZZINO - BEVAZZANA" - Nr.356	0,00	0,00	0,00
Com. SAN MICHELE AL TAGLIAMENTO, Fgl. 47, Map. 73, PM. OLD				
<b>Totali €</b>	<b>2.338.309,89</b>	<b>46.766,20</b>	<b>2.151.245,09</b>	<b>187.064,80</b>
FAB000082	MAGAZZINI E DEPOSITI (NUOVO) - (ANCORA DA ACCATASTARE) -	<i>Dimensioni</i>		
		<i>Valore</i>	<i>Quota</i>	<i>Residuo</i>
				<i>Fondo</i>
<b>1.2.2.02.09.19.001 - Fabbricati ad uso strumentale - Ind.</b>				
U000322	MAGAZZINI E DEPOSITI (NUOVO) - (ANCORA DA ACCATASTARE) -	1.870.647,91	37.412,96	1.719.976,37
<b>Totali €</b>	<b>1.870.647,91</b>	<b>37.412,96</b>	<b>1.719.976,37</b>	<b>150.671,54</b>
FAB000085	CENTRO SOCIALE - CORSO DEL POPOLO	<i>Dimensioni</i>		
		<i>Valore</i>	<i>Quota</i>	<i>Residuo</i>
				<i>Fondo</i>
<b>1.2.2.02.09.19.001 - Fabbricati ad uso strumentale - Ind.</b>				
U000325	CENTRO SOCIALE -	83.040,00	1.660,80	74.476,80
Com. SAN MICHELE AL TAGLIAMENTO, Fgl. 24, Map. 201, Sub. 10 - [ Ql.: Area Urbana]				
<b>Totali €</b>	<b>83.040,00</b>	<b>1.660,80</b>	<b>74.476,80</b>	<b>8.563,20</b>
<b>Totale Generale €</b>	<b>12.358.903,06</b>	<b>247.178,09</b>	<b>11.287.758,85</b>	<b>1.071.144,21</b>

FAB000035 CABINA DEPURATORE - SAN MICHELE - VIA ALDO MORO		Dimensioni			
		Valore	Quota	Residuo	Fondo
1.2.2.02.09.04.001 - Fabbricati industriali e costruzioni leggere - Dis.					
U000041 CABINA DEPURATORE - SAN MICHELE - Com. SAN MICHELE AL TAGLIAMENTO, Fgl. 26, Map. 414, Cat. D/1		5.030,03	100,60	4.472,86	557,17
<b>Totali €</b>		<b>5.030,03</b>	<b>100,60</b>	<b>4.472,86</b>	<b>557,17</b>
FAB000071 CABINA ELETTRICA - VIA DANTE ALIGHIERI		Dimensioni			
		Valore	Quota	Residuo	Fondo
1.2.2.02.09.04.001 - Fabbricati industriali e costruzioni leggere - Dis.					
U000310 CABINA ELETTRICA - Com. SAN MICHELE AL TAGLIAMENTO, Fgl. 24, Map. 1036, Sub. 2, Cat. F/5		0,00	0,00	0,00	0,00
<b>Totali €</b>		<b>0,00</b>	<b>0,00</b>	<b>0,00</b>	<b>0,00</b>
FAB000072 CABINA ENEL - BIBIONE -		Dimensioni			
		Valore	Quota	Residuo	Fondo
1.2.2.02.09.04.001 - Fabbricati industriali e costruzioni leggere - Dis.					
U000311 CABINA ENEL - BIBIONE - Com. SAN MICHELE AL TAGLIAMENTO, Fgl. 49, Map. 1292, Sub. 2, Cat. D/1 Com. SAN MICHELE AL TAGLIAMENTO, Fgl. 49, Map. 1292, Sub. 1, Cat. D/1		17.891,06	357,82	16.459,78	1.431,28
U000314 CABINA ENEL - BIBIONE - Com. SAN MICHELE AL TAGLIAMENTO, Fgl. 50, Map. 3360, Cat. D/1		8.736,00	174,72	8.037,12	698,88
<b>Totali €</b>		<b>26.627,06</b>	<b>532,54</b>	<b>24.496,90</b>	<b>2.130,16</b>
FAB000078 LATTERIA DI SOLIGO SOCIETA' AGRICOLA COOPERATIVA -		Dimensioni			
		Valore	Quota	Residuo	Fondo
1.2.2.02.09.04.001 - Fabbricati industriali e costruzioni leggere - Ind.					
U000318 LATTERIA DI SOLIGO SOCIETA' AGRICOLA COOPERATIVA -		0,00	0,00	0,00	0,00
<b>Totali €</b>		<b>0,00</b>	<b>0,00</b>	<b>0,00</b>	<b>0,00</b>
FAB000084 CABINA ENEL - BIBIONE PROPRIETA' PER L'AREA -		Dimensioni			
		Valore	Quota	Residuo	Fondo
1.2.2.02.09.04.001 - Fabbricati industriali e costruzioni leggere - Dis.					
U000324 CABINA ENEL - BIBIONE PROPRIETA' PER L'AREA - Com. SAN MICHELE AL TAGLIAMENTO, Fgl. 49, Map. 1576, Cat. D/1		4.368,00	87,36	4.018,56	349,44
<b>Totali €</b>		<b>4.368,00</b>	<b>87,36</b>	<b>4.018,56</b>	<b>349,44</b>
<b>Totale Generale €</b>		<b>36.025,09</b>	<b>720,50</b>	<b>32.988,32</b>	<b>3.036,77</b>

FAB000019 AMBULATORIO MEDICO - SPOGLIATOI ED AFFINI "EX SCUOLA ELEMENTAR VIA SCUOLE		Dimensioni			
		Valore	Quota	Residuo	Fondo
<b>1.2.2.02.09.07.001 - Fabbricati Ospedalieri e altre strutture sanitarie - Dis.</b>					
U000019 AMBULATORIO MEDICO - SPOGLIATOI ED AFFINI "EX SCUOLA ELEMENTARE"- Com. SAN MICHELE AL TAGLIAMENTO, Fgl. 2, Map. 254, PM. OLD		343.290,42	6.865,81	304.578,96	38.711,46
<b>Totali €</b>		<b>343.290,42</b>	<b>6.865,81</b>	<b>304.578,96</b>	<b>38.711,46</b>
FAB000020 UFFICI ASL - BIBIONE - VIA BIBIONE		Dimensioni			
		Valore	Quota	Residuo	Fondo
<b>1.2.2.02.09.07.001 - Fabbricati Ospedalieri e altre strutture sanitarie - Dis.</b>					
U000021 UFFICI ASL - BIBIONE - Com. SAN MICHELE AL TAGLIAMENTO, Fgl. 49, Map. 1491, Sub. 3, PM. OLD		183.205,08	3.664,10	162.541,96	20.663,12
<b>Totali €</b>		<b>183.205,08</b>	<b>3.664,10</b>	<b>162.541,96</b>	<b>20.663,12</b>
FAB000021 PRONTO SOCCORSO - BIBIONE - VIA BIBIONE		Dimensioni			
		Valore	Quota	Residuo	Fondo
<b>1.2.2.02.09.07.001 - Fabbricati Ospedalieri e altre strutture sanitarie - Ind.</b>					
U000022 PRONTO SOCCORSO - BIBIONE - Com. SAN MICHELE AL TAGLIAMENTO, Fgl. 49, Map. 1491, Sub. 4, PM. OLD		37.604,03	752,08	33.362,79	4.241,24
<b>Totali €</b>		<b>37.604,03</b>	<b>752,08</b>	<b>33.362,79</b>	<b>4.241,24</b>
FAB000023 R.S.A. - VIA DELL'UNIONE		Dimensioni			
		Valore	Quota	Residuo	Fondo
<b>1.2.2.02.09.07.001 - Fabbricati Ospedalieri e altre strutture sanitarie - Dis.</b>					
U000024 R.S.A. - Com. SAN MICHELE AL TAGLIAMENTO, Fgl. 22, Map. 1124, Sub. 36, Cat. B/1 - [ CI: U]		863.057,43	17.261,15	771.721,99	91.335,44
<b>Totali €</b>		<b>863.057,43</b>	<b>17.261,15</b>	<b>771.721,99</b>	<b>91.335,44</b>
FAB000041 COMPLESSO RESIDENZA PER ANZIANI CORSO DEL POPOLO		Dimensioni			
		Valore	Quota	Residuo	Fondo
<b>1.2.2.02.09.07.001 - Fabbricati Ospedalieri e altre strutture sanitarie - Ind.</b>					
U000020 COMPLESSO RESIDENZA PER ANZIANI - SOPPRESSO - Com. SAN MICHELE AL TAGLIAMENTO, Fgl. 22, Map. 1041, PM. OLD		20.066,00	401,32	17.971,31	2.094,69
U000047 COMPLESSO RESIDENZA PER ANZIANI - F.22 MAPP.1124 SUB.26 - Com. SAN MICHELE AL TAGLIAMENTO, Fgl. 22, Map. 1124, Sub. 26, Cat. A/3		30.838,37	616,77	28.972,64	1.865,73
U000049 COMPLESSO RESIDENZA PER ANZIANI - F.22 MAPP.1124 SUB.22 - Com. SAN MICHELE AL TAGLIAMENTO, Fgl. 22, Map. 1124, Sub. 22, Cat. A/3		29.268,01	585,36	27.319,81	1.948,20
U000050 COMPLESSO RESIDENZA PER ANZIANI - F.22 MAPP.1124 SUB.2 - Com. SAN MICHELE AL TAGLIAMENTO, Fgl. 22, Map. 1124, Sub. 2, Cat. A/3		19.092,20	381,84	17.830,45	1.261,75
U000051 COMPLESSO RESIDENZA PER ANZIANI - F.22 MAPP.1124 SUB.1 - Com. SAN MICHELE AL TAGLIAMENTO, Fgl. 22, Map. 1124, Sub. 1, Cat. A/3		16.967,48	339,35	15.893,07	1.074,41
U000052 COMPLESSO RESIDENZA PER ANZIANI - F.22 MAPP.1124 SUB.4 - Com. SAN MICHELE AL TAGLIAMENTO, Fgl. 22, Map. 1124, Sub. 4, Cat. A/3		19.298,94	385,98	18.033,05	1.265,89
U000053 COMPLESSO RESIDENZA PER ANZIANI - F.22 MAPP.1124 SUB.23 - Com. SAN MICHELE AL TAGLIAMENTO, Fgl. 22, Map. 1124, Sub. 23, Cat. A/3		28.494,76	569,90	26.562,02	1.932,74
U000054 COMPLESSO RESIDENZA PER ANZIANI - F.22 MAPP.1124 SUB.9 - Com. SAN MICHELE AL TAGLIAMENTO, Fgl. 22, Map. 1124, Sub. 9, Cat. A/3		19.555,24	391,10	18.284,26	1.270,98
U000055 COMPLESSO RESIDENZA PER ANZIANI - F.22 MAPP.1124 SUB.10 - Com. SAN MICHELE AL TAGLIAMENTO, Fgl. 22, Map. 1124, Sub. 10, Cat. A/3		20.096,04	401,92	18.814,21	1.281,83
U000056 COMPLESSO RESIDENZA PER ANZIANI - F.22 MAPP.1124 SUB.16 - Com. SAN MICHELE AL TAGLIAMENTO, Fgl. 22, Map. 1124, Sub. 16, Cat. A/3		28.494,76	569,90	26.562,02	1.932,74
U000057 COMPLESSO RESIDENZA PER ANZIANI - F.22 MAPP.1124 SUB.11 - Com. SAN MICHELE AL TAGLIAMENTO, Fgl. 22, Map. 1124, Sub. 11, Cat. A/3		29.385,29	587,71	27.434,74	1.950,55
U000058 COMPLESSO RESIDENZA PER ANZIANI - F.22 MAPP.1124 SUB.17 -		29.224,28	584,49	27.276,95	1.947,33



<b>1.2.2.02.09.07.001 - Fabbricati Ospedalieri e altre strutture sanitarie - Ind.</b>					
Com. SAN MICHELE AL TAGLIAMENTO, Fgl. 22, Map. 1124, Sub. 17, Cat. A/3					
<b>U000059</b>	<b>COMPLESSO RESIDENZA PER ANZIANI - F.22 MAPP.1124 SUB.8 -</b>	28.029,61	560,59	26.106,18	1.923,43
Com. SAN MICHELE AL TAGLIAMENTO, Fgl. 22, Map. 1124, Sub. 8, Cat. A/3					
<b>U000060</b>	<b>COMPLESSO RESIDENZA PER ANZIANI - F.22 MAPP.1124 SUB.19 -</b>	19.092,20	381,84	17.830,45	1.261,75
Com. SAN MICHELE AL TAGLIAMENTO, Fgl. 22, Map. 1124, Sub. 19, Cat. A/3					
<b>U000061</b>	<b>COMPLESSO RESIDENZA PER ANZIANI - F.22 MAPP.1124 SUB.20 -</b>	19.092,20	381,84	17.830,45	1.261,75
Com. SAN MICHELE AL TAGLIAMENTO, Fgl. 22, Map. 1124, Sub. 20, Cat. A/3					
<b>U000062</b>	<b>COMPLESSO RESIDENZA PER ANZIANI - F.22 MAPP.1124 SUB.21 -</b>	28.345,67	566,91	26.415,92	1.929,75
Com. SAN MICHELE AL TAGLIAMENTO, Fgl. 22, Map. 1124, Sub. 21, Cat. A/3					
<b>U000063</b>	<b>COMPLESSO RESIDENZA PER ANZIANI - F.22 MAPP.1124 SUB.18 -</b>	28.190,62	563,81	26.263,97	1.926,65
Com. SAN MICHELE AL TAGLIAMENTO, Fgl. 22, Map. 1124, Sub. 18, Cat. A/3					
<b>U000064</b>	<b>COMPLESSO RESIDENZA PER ANZIANI - F.22 MAPP.1124 SUB.29 -</b>	51.973,41	1.039,47	49.008,21	2.965,20
Com. SAN MICHELE AL TAGLIAMENTO, Fgl. 22, Map. 1124, Sub. 29, Cat. C/2					
<b>U000065</b>	<b>COMPLESSO RESIDENZA PER ANZIANI - F.22 MAPP.1124 SUB.25 -</b>	29.564,19	591,28	27.610,07	1.954,12
Com. SAN MICHELE AL TAGLIAMENTO, Fgl. 22, Map. 1124, Sub. 25, Cat. A/3					
<b>U000066</b>	<b>COMPLESSO RESIDENZA PER ANZIANI - F.22 MAPP.1124 SUB.14 -</b>	29.353,49	587,07	27.403,58	1.949,91
Com. SAN MICHELE AL TAGLIAMENTO, Fgl. 22, Map. 1124, Sub. 14, Cat. A/3					
<b>U000067</b>	<b>COMPLESSO RESIDENZA PER ANZIANI - F.22 MAPP.1124 SUB.24 -</b>	29.603,95	592,08	27.649,03	1.954,92
Com. SAN MICHELE AL TAGLIAMENTO, Fgl. 22, Map. 1124, Sub. 24, Cat. A/3					
<b>U000068</b>	<b>COMPLESSO RESIDENZA PER ANZIANI - F.22 MAPP.1124 SUB.3 -</b>	20.437,95	408,76	19.149,28	1.288,67
Com. SAN MICHELE AL TAGLIAMENTO, Fgl. 22, Map. 1124, Sub. 3, Cat. A/3					
<b>U000069</b>	<b>COMPLESSO RESIDENZA PER ANZIANI - F.22 MAPP.1124 SUB.7 -</b>	19.320,80	386,42	18.054,47	1.266,33
Com. SAN MICHELE AL TAGLIAMENTO, Fgl. 22, Map. 1124, Sub. 7, Cat. A/3					
<b>U000070</b>	<b>COMPLESSO RESIDENZA PER ANZIANI - F.22 MAPP.1124 SUB.15 -</b>	29.874,29	597,49	27.913,96	1.960,33
Com. SAN MICHELE AL TAGLIAMENTO, Fgl. 22, Map. 1124, Sub. 15, Cat. A/3					
<b>U000071</b>	<b>COMPLESSO RESIDENZA PER ANZIANI - F.22 MAPP.1124 SUB.13 -</b>	20.235,19	404,70	18.950,58	1.284,61
Com. SAN MICHELE AL TAGLIAMENTO, Fgl. 22, Map. 1124, Sub. 13, Cat. A/3					
<b>U000073</b>	<b>COMPLESSO RESIDENZA PER ANZIANI - F.22 MAPP.1124 SUB.12 -</b>	29.562,21	591,24	27.722,01	1.840,20
Com. SAN MICHELE AL TAGLIAMENTO, Fgl. 22, Map. 1124, Sub. 12, Cat. A/3					
<b>U000074</b>	<b>COMPLESSO RESIDENZA PER ANZIANI - F.22 MAPP.1124 SUB.27 -</b>	29.353,49	587,07	27.403,58	1.949,91
Com. SAN MICHELE AL TAGLIAMENTO, Fgl. 22, Map. 1124, Sub. 27, Cat. A/3					
<b>U000423</b>	<b>COMPLESSO RESIDENZIALE PER ANZIANI - F.22 MAPP.1124 SUB.37</b>	20.574,51	411,49	19.628,92	945,59
Com. SAN MICHELE AL TAGLIAMENTO, Fgl. 22, Map. 1124, Sub. 37, Cat. A/10 - [Cl.: 2]					
<b>Totale €</b>		<b>723.385,15</b>	<b>14.467,70</b>	<b>675.895,19</b>	<b>47.489,96</b>
<b>Totale Generale €</b>		<b>2.150.542,11</b>	<b>43.010,84</b>	<b>1.948.100,89</b>	<b>202.441,22</b>

FAB000010 CENTRO SPORTIVO POLIFUNZIONALE CAPOLUOGO - VIA EINAUDI		Dimensioni			
		Valore	Quota	Residuo	Fondo
<b>1.2.2.02.09.16.001 - Impianti sportivi - Ind.</b>					
U000383	CENTRO SPORTIVO POLIFUNZIONALE CAPOLUOGO - MAPP.965 SUB.5 Com. SAN MICHELE AL TAGLIAMENTO, Fgl. 24, Map. 965, Sub. 5, Cat. D/6 - [ Cl.: U]	669.400,17	13.388,00	605.210,33	64.189,84
U000384	CENTRO SPORTIVO POLIFUNZIONALE CAPOLUOGO - MAPP.1383 SUB.1 Com. SAN MICHELE AL TAGLIAMENTO, Fgl. 24, Map. 1383, Sub. 1, Cat. C/4 - [ Cl.: U]	481.006,11	9.620,12	434.881,67	46.124,44
<b>Totali €</b>		<b>1.150.406,28</b>	<b>23.008,12</b>	<b>1.040.092,00</b>	<b>110.314,28</b>

FAB000018 PALAZZETTO DELLO SPORT - BIBIONE - VIA MAJA		Dimensioni			
		Valore	Quota	Residuo	Fondo
<b>1.2.2.02.09.16.001 - Impianti sportivi - Ind.</b>					
U000391	PALAZZETTO DELLO SPORT - BIBIONE - MAPP.1294 SUB.6 Com. SAN MICHELE AL TAGLIAMENTO, Fgl. 49, Map. 1294, Sub. 6, Cat. D/1	17.093,77	341,88	15.793,15	1.300,62
U000392	PALAZZETTO DELLO SPORT - BIBIONE - MAPP.1294 SUB.7 Com. SAN MICHELE AL TAGLIAMENTO, Fgl. 49, Map. 1294, Sub. 7, Cat. D/6	379.943,16	7.598,86	336.483,37	43.459,79
<b>Totali €</b>		<b>397.036,93</b>	<b>7.940,74</b>	<b>352.276,52</b>	<b>44.760,41</b>

FAB000024 IMPIANTI SPORTIVI LOTTIZZAZIONE RIVA-BRESCIANI - BIBIONE - VIA CELLINA		Dimensioni			
		Valore	Quota	Residuo	Fondo
<b>1.2.2.02.09.16.001 - Impianti sportivi - Ind.</b>					
U000025	IMPIANTI SPORTIVI LOTTIZZAZIONE RIVA-BRESCIANI - BIBIONE - Com. SAN MICHELE AL TAGLIAMENTO, Fgl. 49, Map. 1472, Cat. D/6	1.586.168,22	31.723,36	1.459.274,78	126.893,44
<b>Totali €</b>		<b>1.586.168,22</b>	<b>31.723,36</b>	<b>1.459.274,78</b>	<b>126.893,44</b>

FAB000038 CAMPO SPORTIVO - SAN GIORGIO - VIA MACELLO		Dimensioni			
		Valore	Quota	Residuo	Fondo
<b>1.2.2.02.09.16.001 - Impianti sportivi - Ind.</b>					
U000044	CAMPO SPORTIVO - SAN GIORGIO - Com. SAN MICHELE AL TAGLIAMENTO, Fgl. 21, Map. 1015, Cat. D/6	341.966,20	6.839,32	305.642,26	36.323,94
<b>Totali €</b>		<b>341.966,20</b>	<b>6.839,32</b>	<b>305.642,26</b>	<b>36.323,94</b>

FAB000039 SPOGLIATOIO CAMPO SPORTIVO (VECCHIO) - (ANCORA DA ACCATASARE)		Dimensioni			
		Valore	Quota	Residuo	Fondo
<b>1.2.2.02.09.16.001 - Impianti sportivi - Ind.</b>					
U000045	SPOGLIATOIO CAMPO SPORTIVO (VECCHIO) - (ANCORA DA ACCATASARE) -	336.421,47	6.728,43	309.399,27	27.022,20
<b>Totali €</b>		<b>336.421,47</b>	<b>6.728,43</b>	<b>309.399,27</b>	<b>27.022,20</b>

FAB000040 SPOGLIATOIO CAMPO SPORTIVO - VILLANOVA - VIA SCUOLE		Dimensioni			
		Valore	Quota	Residuo	Fondo
<b>1.2.2.02.09.16.001 - Impianti sportivi - Ind.</b>					
U000046	SPOGLIATOIO CAMPO SPORTIVO - VILLANOVA - Com. SAN MICHELE AL TAGLIAMENTO, Fgl. 2, Map. 775, Sub. 1, Cat. B/5 Com. SAN MICHELE AL TAGLIAMENTO, Fgl. 2, Map. 775, Sub. 2, Cat. A/10 Com. SAN MICHELE AL TAGLIAMENTO, Fgl. 2, Map. 775, Sub. 3, Cat. D/6	1.313.063,43	26.261,27	1.208.018,35	105.045,08
<b>Totali €</b>		<b>1.313.063,43</b>	<b>26.261,27</b>	<b>1.208.018,35</b>	<b>105.045,08</b>

FAB000077 FABBRICATO PISCINA TERME - BIBIONE - VIA CANAL		Dimensioni			
		Valore	Quota	Residuo	Fondo
<b>1.2.2.02.09.16.001 - Impianti sportivi - Ind.</b>					



<b>1.2.2.02.09.16.001 - Impianti sportivi - Ind.</b>					
<b>U000317</b>	<b>FABBRICATO PISCINA TERME - BIBIONE -</b>	57.524,88	1.150,50	52.076,92	5.447,96
Com. SAN MICHELE AL TAGLIAMENTO, Fgl. 24, Map. 950, Sub. 56, Cat. A/3					
<b>Totali €</b>		<b>57.524,88</b>	<b>1.150,50</b>	<b>52.076,92</b>	<b>5.447,96</b>
<b>FAB000096</b>	<b>CENTRO SPORTIVO SAN FILIPPO</b>	<i>Dimensioni</i>			
	<b>VIA SAN FILIPPO</b>				
		<i>Valore</i>	<i>Quota</i>	<i>Residuo</i>	<i>Fondo</i>
<b>1.2.2.02.09.16.001 - Impianti sportivi - Ind.</b>					
<b>U000422</b>	<b>AREA VERDE ATTREZZATA "SAN FILIPPO" - NR.295 MAPP.806</b>	12.183,21	243,66	11.452,23	730,98
Com. SAN MICHELE AL TAGLIAMENTO, Fgl. 27, Map. 806 - [ Sup.: 6.700,00 Ql.: Ente Urbano]					
<b>Totali €</b>		<b>12.183,21</b>	<b>243,66</b>	<b>11.452,23</b>	<b>730,98</b>
<b>FAB000098</b>	<b>STADIO BIBIONE VIA TIMAVO</b>	<i>Dimensioni</i>			
		<i>Valore</i>	<i>Quota</i>	<i>Residuo</i>	<i>Fondo</i>
<b>1.2.2.02.09.16.001 - Impianti sportivi - Ind.</b>					
<b>U000517</b>	<b>STADIO</b>	209.150,38	4.183,01	204.967,37	4.183,01
Com. SAN MICHELE AL TAGLIAMENTO, Fgl. 49, Map. 1287, Cat. C/4					
<b>Totali €</b>		<b>209.150,38</b>	<b>4.183,01</b>	<b>204.967,37</b>	<b>4.183,01</b>
<b>Totale Generale €</b>		<b>5.403.921,00</b>	<b>108.078,41</b>	<b>4.943.198,70</b>	<b>460.721,30</b>

FAB000008 BIBLIOTECA COMUNALE - VIA PIAVE	Dimensioni			
	Valore	Quota	Residuo	Fondo
<b>1.2.2.02.09.18.001 - Musei, teatri e biblioteche - Dis.</b>				
<b>U000376 BIBLIOTECA COMUNALE - MAP 205 SUB 1</b>	156.700,23	3.134,00	139.879,55	16.820,68
Com. SAN MICHELE AL TAGLIAMENTO, Fgl. 24, Map. 205, Sub. 1, Cat. B/1				
<b>U000377 BIBLIOTECA COMUNALE GARAGE MAP 205 SUB 2</b>	22.197,20	443,94	19.814,50	2.382,70
Com. SAN MICHELE AL TAGLIAMENTO, Fgl. 24, Map. 205, Sub. 2, Cat. A/4				
<b>Totale €</b>	<b>178.897,43</b>	<b>3.577,94</b>	<b>159.694,05</b>	<b>19.203,38</b>
<b>Totale Generale €</b>	<b>178.897,43</b>	<b>3.577,94</b>	<b>159.694,05</b>	<b>19.203,38</b>

FAB000001 MERCATO DEL PESCE - BIBIONE -		Dimensioni			
		Valore	Quota	Residuo	Fondo
1.2.2.01.03.01.001 - Terreni demaniali - Dem.					
T000435	AREA DI PERTINENZA - 1367	5.814,90	0,00	5.814,90	0,00
Com. SAN MICHELE AL TAGLIAMENTO, Fgl. 49, Map. 1290, PM. OLD					
Totali €		5.814,90	0,00	5.814,90	0,00
TER000001 AREE URBANE		Superficie mq.: 3.688,00			
		Valore	Quota	Residuo	Fondo
1.2.2.01.03.01.001 - Terreni demaniali - Dem.					
T000123	AREA URBANA - NR.13	0,00	0,00	0,00	0,00
Com. SAN MICHELE AL TAGLIAMENTO, Fgl. 24, Map. 201 - [ Ql.: AREA URBANA]					
Com. SAN MICHELE AL TAGLIAMENTO, Fgl. 24, Map. 201, Sub. 10, Cat. F/1					
T000124	AREA URBANA - NR.14	0,00	0,00	0,00	0,00
Com. SAN MICHELE AL TAGLIAMENTO, Fgl. 12, Map. 492, PM. OLD					
T000183	AREA URBANA - NR.849	0,00	0,00	0,00	0,00
Com. SAN MICHELE AL TAGLIAMENTO, Fgl. 12, Map. 491, PM. OLD					
T000184	AREA URBANA - NR.850	0,00	0,00	0,00	0,00
Com. SAN MICHELE AL TAGLIAMENTO, Fgl. 17, Map. 985, PM. OLD					
Totali €		0,00	0,00	0,00	0,00
TER000002 PARCHEGGIO - AREA VERDE "VILLANOVA" - NR.19		Superficie mq.: 6.900,00			
		Valore	Quota	Residuo	Fondo
1.2.2.01.03.01.001 - Terreni demaniali - Dem.					
T000125	PARCHEGGIO - AREA VERDE "VILLANOVA" - NR.19	0,00	0,00	0,00	0,00
Com. SAN MICHELE AL TAGLIAMENTO, Fgl. 1, Map. 134, PM. OLD					
Totali €		0,00	0,00	0,00	0,00
TER000003 PARCHEGGIO - AREA VERDE - VIA MALAFESTA/VIA CARSO - MALAFESTA -		Superficie mq.: 920,00			
		Valore	Quota	Residuo	Fondo
1.2.2.01.03.01.001 - Terreni demaniali - Dem.					
T000127	PARCHEGGIO - AREA VERDE - VIA MALAFESTA/VIA CARSO - MALAFESTA - NR.0.00	0,00	0,00	0,00	0,00
Com. SAN MICHELE AL TAGLIAMENTO, Fgl. 3, Map. 137, PM. OLD					
Totali €		0,00	0,00	0,00	0,00
TER000004 AREA ESTERNA CIMITERO SAN GIORGIO - PARCHEGGIO - NR.45		Superficie mq.: 1.396,00			
		Valore	Quota	Residuo	Fondo
1.2.2.01.03.01.001 - Terreni demaniali - Dem.					
T000128	AREA ESTERNA CIMITERO - PARCHEGGIO - NR.45	0,00	0,00	0,00	0,00
Com. SAN MICHELE AL TAGLIAMENTO, Fgl. 17, Map. 77, PM. OLD					
Totali €		0,00	0,00	0,00	0,00
TER000005 AREA INTERNA CIMITERO SAN GIORGIO AL TAGLIAMENTO - NR.65		Superficie mq.: 590,00			
		Valore	Quota	Residuo	Fondo
1.2.2.01.03.01.001 - Terreni demaniali - Dem.					
T000129	AREA INTERNA CIMITERO - NR.65	0,00	0,00	0,00	0,00
Com. SAN MICHELE AL TAGLIAMENTO, Fgl. 17, Map. 95 - [ Sup.: 470,00]					
Com. SAN MICHELE AL TAGLIAMENTO, Fgl. 17, Map. 777 - [ Sup.: 590,00]					
Totali €		0,00	0,00	0,00	0,00
TER000007 PARCHEGGIO - AREA VERDE - NR.76		Superficie mq.: 316,00			
		Valore	Quota	Residuo	Fondo

1.2.2.01.03.01.001 - Terreni demaniali - Dem.					
T000131	PARCHEGGIO - AREA VERDE - NR.75	0,00	0,00	0,00	0,00
Com. SAN MICHELE AL TAGLIAMENTO, Fgl. 21, Map. 616, PM. OLD					
Totale €		0,00	0,00	0,00	0,00
TER000008 AREA P.I.P. - NR.112					
Superficie mq.: 800,00					
		Valore	Quota	Residuo	Fondo
T000132	AREA P.I.P. - NR.112	0,00	0,00	0,00	0,00
Com. SAN MICHELE AL TAGLIAMENTO, Fgl. 22, Map. 88, PM. OLD					
Totale €		0,00	0,00	0,00	0,00
TER000009 PARCHEGGI					
Superficie mq.: 18.289,00					
		Valore	Quota	Residuo	Fondo
1.2.2.01.03.01.001 - Terreni demaniali - Dem.					
T000128	PARCHEGGIO - NR.34	0,00	0,00	0,00	0,00
Com. SAN MICHELE AL TAGLIAMENTO, Fgl. 24, Map. 1034, Cat. F/1					
T000133	PARCHEGGIO - NR.118	0,00	0,00	0,00	0,00
Com. SAN MICHELE AL TAGLIAMENTO, Fgl. 22, Map. 364, PM. OLD					
T000134	PARCHEGGIO - NR.123	0,00	0,00	0,00	0,00
Com. SAN MICHELE AL TAGLIAMENTO, Fgl. 22, Map. 481, PM. OLD					
T000136	PARCHEGGIO - NR.141	0,00	0,00	0,00	0,00
Com. SAN MICHELE AL TAGLIAMENTO, Fgl. 22, Map. 835, PM. OLD					
T000143	PARCHEGGIO-AREA VERDE - NR.417	0,00	0,00	0,00	0,00
Com. SAN MICHELE AL TAGLIAMENTO, Fgl. 48, Map. 1917, PM. OLD					
T000144	PARCHEGGIO - NR.424	0,00	0,00	0,00	0,00
Com. SAN MICHELE AL TAGLIAMENTO, Fgl. 48, Map. 2019, PM. OLD					
T000145	PARCHEGGIO - NR.425	0,00	0,00	0,00	0,00
Com. SAN MICHELE AL TAGLIAMENTO, Fgl. 48, Map. 2022, PM. OLD					
T000146	PARCHEGGIO - NR.426	0,00	0,00	0,00	0,00
Com. SAN MICHELE AL TAGLIAMENTO, Fgl. 48, Map. 2024, PM. OLD					
T000147	PARCHEGGIO - NR.427	0,00	0,00	0,00	0,00
Com. SAN MICHELE AL TAGLIAMENTO, Fgl. 48, Map. 2026, PM. OLD					
T000148	PARCHEGGIO - NR.428	0,00	0,00	0,00	0,00
Com. SAN MICHELE AL TAGLIAMENTO, Fgl. 48, Map. 2028, PM. OLD					
T000149	PARCHEGGIO - NR.429	0,00	0,00	0,00	0,00
Com. SAN MICHELE AL TAGLIAMENTO, Fgl. 48, Map. 2031, PM. OLD					
T000152	PARCHEGGIO VIA DEGANO - NR.436	0,00	0,00	0,00	0,00
Com. SAN MICHELE AL TAGLIAMENTO, Fgl. 49, Map. 528, PM. OLD					
T000153	PARCHEGGIO VIA PEGASO - NR.449	0,00	0,00	0,00	0,00
Com. SAN MICHELE AL TAGLIAMENTO, Fgl. 49, Map. 1204, PM. OLD					
T000157	PARCHEGGIO VIA TERRA - NR.496	0,00	0,00	0,00	0,00
Com. SAN MICHELE AL TAGLIAMENTO, Fgl. 49, Map. 1465, PM. OLD					
T000159	PARCHEGGIO E PARCO TOLA - NR.509	0,00	0,00	0,00	0,00
Com. SAN MICHELE AL TAGLIAMENTO, Fgl. 50, Map. 539, PM. OLD					
T000162	PARCHEGGIO VIA AURIGA - NR.573	0,00	0,00	0,00	0,00
Com. SAN MICHELE AL TAGLIAMENTO, Fgl. 50, Map. 2492, PM. OLD					
T000163	PARCHEGGIO VIA ATENA - NR.581	0,00	0,00	0,00	0,00
Com. SAN MICHELE AL TAGLIAMENTO, Fgl. 50, Map. 2652, PM. OLD					
T000165	PARCHEGGIO VIA ANDROMEDA INCROCIO VIA DELLE COSTELLAZIONI- NR.627	0,00	0,00	0,00	0,00
Com. SAN MICHELE AL TAGLIAMENTO, Fgl. 50, Map. 2950, PM. OLD					
T000166	PARCHEGGIO VIA DELL'INDUSTRIA - NR.652	0,00	0,00	0,00	0,00
Com. SAN MICHELE AL TAGLIAMENTO, Fgl. 22, Map. 1197, PM. OLD					
T000171	PARCHEGGIO VIA DELL'USIGNOLO - NR.775	0,00	0,00	0,00	0,00
Com. SAN MICHELE AL TAGLIAMENTO, Fgl. 21, Map. 931, PM. OLD					
T000173	PARCHEGGIO VIA DON NICOLA NADIN - NR.795	0,00	0,00	0,00	0,00
Com. SAN MICHELE AL TAGLIAMENTO, Fgl. 24, Map. 1260, PM. OLD					
T000174	PARCHEGGIO VIA DON NICOLA NADIN - NR.799	0,00	0,00	0,00	0,00
Com. SAN MICHELE AL TAGLIAMENTO, Fgl. 24, Map. 1274, PM. OLD					
T000175	PARCHEGGIO VIA ANDROMEDA INCROCIO VIA DELLE COSTELLAZIONI - NR.80	0,00	0,00	0,00	0,00

<b>1.2.2.01.03.01.001 - Terreni demaniali - Dem.</b>					
Com. SAN MICHELE AL TAGLIAMENTO, Fgl. 50, Map. 3294 - [ Sup.: 24,00]					
T000179	PARCHEGGIO VIA POZZI - NR.826	0,00	0,00	0,00	0,00
Com. SAN MICHELE AL TAGLIAMENTO, Fgl. 12, Map. 480, PM. OLD					
T000180	PARCHEGGIO VIA POZZI - NR.828	0,00	0,00	0,00	0,00
Com. SAN MICHELE AL TAGLIAMENTO, Fgl. 12, Map. 484, PM. OLD					
<b>Totale €</b>		<b>0,00</b>	<b>0,00</b>	<b>0,00</b>	<b>0,00</b>
TER000010 PARCO - NR.126					
Superficie mq.: 1.060,00					
		<b>Valore</b>	<b>Quota</b>	<b>Residuo</b>	<b>Fondo</b>
<b>1.2.2.01.03.01.001 - Terreni demaniali - Dem.</b>					
T000135	PARCO - NR.126	0,00	0,00	0,00	0,00
Com. SAN MICHELE AL TAGLIAMENTO, Fgl. 22, Map. 556, PM. OLD					
<b>Totale €</b>		<b>0,00</b>	<b>0,00</b>	<b>0,00</b>	<b>0,00</b>
TER000011 AREA P.E.E.P. - NR.219					
Superficie mq.: 4.130,00					
		<b>Valore</b>	<b>Quota</b>	<b>Residuo</b>	<b>Fondo</b>
<b>1.2.2.01.03.01.001 - Terreni demaniali - Dem.</b>					
T000137	AREA P.E.E.P. - NR.219	0,00	0,00	0,00	0,00
Com. SAN MICHELE AL TAGLIAMENTO, Fgl. 24, Map. 96, PM. OLD					
<b>Totale €</b>		<b>0,00</b>	<b>0,00</b>	<b>0,00</b>	<b>0,00</b>
TER000012 PARTE VIA GIOVANNI XXIII - NR.227					
Superficie mq.: 410,00					
		<b>Valore</b>	<b>Quota</b>	<b>Residuo</b>	<b>Fondo</b>
<b>1.2.2.01.03.01.001 - Terreni demaniali - Dem.</b>					
T000138	PARTE VIA GIOVANNI XXIII - NR.227	0,00	0,00	0,00	0,00
Com. SAN MICHELE AL TAGLIAMENTO, Fgl. 24, Map. 360, PM. OLD					
<b>Totale €</b>		<b>0,00</b>	<b>0,00</b>	<b>0,00</b>	<b>0,00</b>
TER000013 PARCHEGGIO CAMPO SPORTIVO - NR.272					
Superficie mq.: 1.189,00					
		<b>Valore</b>	<b>Quota</b>	<b>Residuo</b>	<b>Fondo</b>
<b>1.2.2.01.03.01.001 - Terreni demaniali - Dem.</b>					
T000493	PARCHEGGIO CAMPO SPORTIVO - NR.272 - FG.24 MAPP.982	0,00	0,00	0,00	0,00
Com. SAN MICHELE AL TAGLIAMENTO, Fgl. 24, Map. 982, PM. OLD					
T000494	PARCHEGGIO CAMPO SPORTIVO - NR.272 - FG.24 MAPP.995	0,00	0,00	0,00	0,00
Com. SAN MICHELE AL TAGLIAMENTO, Fgl. 24, Map. 995, PM. OLD					
<b>Totale €</b>		<b>0,00</b>	<b>0,00</b>	<b>0,00</b>	<b>0,00</b>
TER000014 PERCORSO PEDONALE - NR.333					
		<b>Valore</b>	<b>Quota</b>	<b>Residuo</b>	<b>Fondo</b>
<b>1.2.2.01.03.01.001 - Terreni demaniali - Dem.</b>					
T000140	PERCORSO PEDONALE - NR.333	0,00	0,00	0,00	0,00
Com. SAN MICHELE AL TAGLIAMENTO, Fgl. 38, Map. 678, PM. OLD					
<b>Totale €</b>		<b>0,00</b>	<b>0,00</b>	<b>0,00</b>	<b>0,00</b>
TER000015 AREA CIMITERIALE - NR.348 CIMITERO DI CESAROLO					
		<b>Valore</b>	<b>Quota</b>	<b>Residuo</b>	<b>Fondo</b>
<b>1.2.2.01.03.01.001 - Terreni demaniali - Dem.</b>					
T000141	AREA CIMITERIALE - NR.348	0,00	0,00	0,00	0,00
Com. SAN MICHELE AL TAGLIAMENTO, Fgl. 39, Map. 219, PM. OLD					
Com. SAN MICHELE AL TAGLIAMENTO, Fgl. 39, Map. 221, PM. OLD					



1.2.2.01.03.01.001 - Terreni demaniali - Dem.				
Com. SAN MICHELE AL TAGLIAMENTO, Fgl. 39, Map. 255, PM. OLD				
Com. SAN MICHELE AL TAGLIAMENTO, Fgl. 39, Map. 256, PM. OLD				
Com. SAN MICHELE AL TAGLIAMENTO, Fgl. 39, Map. 257, PM. OLD				
<b>Totale €</b>				
	0,00	0,00	0,00	0,00
TER000016 PARTE PARCHEGGIO AREA CIMITERIALE - CESAROLO - NR.349				
			Superficie mq.: 3.590,00	
	<b>Valore</b>	<b>Quota</b>	<b>Residuo</b>	<b>Fondo</b>
1.2.2.01.03.01.001 - Terreni demaniali - Dem.				
T000142 PARTE PARCHEGGIO AREA CIMITERIALE SU VIA MALAMOCCO - CESAROLO - 10,00	0,00	0,00	0,00	0,00
Com. SAN MICHELE AL TAGLIAMENTO, Fgl. 39, Map. 220, PM. OLD				
<b>Totale €</b>				
	0,00	0,00	0,00	0,00
TER000017 PARCO "LINO DELLE FATE" - NR.432				
			Superficie mq.: 7.790,00	
	<b>Valore</b>	<b>Quota</b>	<b>Residuo</b>	<b>Fondo</b>
1.2.2.01.03.01.001 - Terreni demaniali - Dem.				
T000150 PARCO "LINO DELLE FATE" - NR.432	0,00	0,00	0,00	0,00
Com. SAN MICHELE AL TAGLIAMENTO, Fgl. 49, Map. 413, PM. OLD				
<b>Totale €</b>				
	0,00	0,00	0,00	0,00
TER000018 PARCHEGGIO - AREA VERDE - NR.433				
			Superficie mq.: 7.420,00	
	<b>Valore</b>	<b>Quota</b>	<b>Residuo</b>	<b>Fondo</b>
1.2.2.01.03.01.001 - Terreni demaniali - Dem.				
T000151 PARCHEGGIO - AREA VERDE - VIA DELLE COLONIE NR.433	0,00	0,00	0,00	0,00
Com. SAN MICHELE AL TAGLIAMENTO, Fgl. 49, Map. 414, PM. OLD				
<b>Totale €</b>				
	0,00	0,00	0,00	0,00
TER000019 PARCHEGGIO AREA VERDE - NR.452				
			Superficie mq.: 740,00	
	<b>Valore</b>	<b>Quota</b>	<b>Residuo</b>	<b>Fondo</b>
1.2.2.01.03.01.001 - Terreni demaniali - Dem.				
T000154 PARCHEGGIO AREA VERDE CORSO EUROPA - NR.452	0,00	0,00	0,00	0,00
Com. SAN MICHELE AL TAGLIAMENTO, Fgl. 49, Map. 1208, PM. OLD				
<b>Totale €</b>				
	0,00	0,00	0,00	0,00
TER000020 PENNELLO "DUNA DIFESA MARE" - NR.468				
			Superficie mq.: 201,00	
	<b>Valore</b>	<b>Quota</b>	<b>Residuo</b>	<b>Fondo</b>
1.2.2.01.03.01.001 - Terreni demaniali - Dem.				
T000495 PENNELLO "DUNA DIFESA MARE" - NR.468 - FG.49 MAPP.1356	0,00	0,00	0,00	0,00
Com. SAN MICHELE AL TAGLIAMENTO, Fgl. 49, Map. 1356, PM. OLD				
T000496 PENNELLO "DUNA DIFESA MARE" - NR.468 - FG.49 MAPP.1444	0,00	0,00	0,00	0,00
Com. SAN MICHELE AL TAGLIAMENTO, Fgl. 49, Map. 1444, PM. OLD				
<b>Totale €</b>				
	0,00	0,00	0,00	0,00
TER000021 PARCHEGGIO AREA ATTREZZATA - NR.474				
	<b>Valore</b>	<b>Quota</b>	<b>Residuo</b>	<b>Fondo</b>
1.2.2.01.03.01.001 - Terreni demaniali - Dem.				
T000156 PARCHEGGIO AREA ATTREZZATA VIA BASELEGHE - NR.474	0,00	0,00	0,00	0,00
Com. SAN MICHELE AL TAGLIAMENTO, Fgl. 49, Map. 1405 - [ Sup.: 189.592,00]				
<b>Totale €</b>				
	0,00	0,00	0,00	0,00

TER000022 PARCHEGGIO / AIUOLA - NR.503	Superficie mq.: 663,00			
	Valore	Quota	Residuo	Fondo
<b>1.2.2.01.03.01.001 - Terreni demaniali - Dem.</b>				
T000158 PARCHEGGIO / AIUOLA VIA TAIGETE - NR.503	0,00	0,00	0,00	0,00
Com. SAN MICHELE AL TAGLIAMENTO, Fgl. 50, Map. 108, PM. OLD				
<b>Totali €</b>	<b>0,00</b>	<b>0,00</b>	<b>0,00</b>	<b>0,00</b>

TER000023 PARCHEGGIO SCUOLA MATERNA - NR.520	Superficie mq.: 2.220,00			
	Valore	Quota	Residuo	Fondo
<b>1.2.2.01.03.01.001 - Terreni demaniali - Dem.</b>				
T000160 PARCHEGGIO SCUOLA MATERNA DI BIBIONE - NR.520	0,00	0,00	0,00	0,00
Com. SAN MICHELE AL TAGLIAMENTO, Fgl. 50, Map. 670, PM. OLD				
<b>Totali €</b>	<b>0,00</b>	<b>0,00</b>	<b>0,00</b>	<b>0,00</b>

TER000024 PARCO VIA PERSEA - NR.531	Superficie mq.: 5.430,00			
	Valore	Quota	Residuo	Fondo
<b>1.2.2.01.03.01.001 - Terreni demaniali - Dem.</b>				
T000493 PARCO PERSEO VIA PERSEA - NR.531 - FG.50 MAPP.1070	6.950,19	0,00	6.950,19	0,00
Com. SAN MICHELE AL TAGLIAMENTO, Fgl. 50, Map. 1070, PM. OLD				
T000494 PARCO VIA PERSEA - NR.531 - FG.50 MAPP.2122	0,00	0,00	0,00	0,00
Com. SAN MICHELE AL TAGLIAMENTO, Fgl. 50, Map. 2122, PM. OLD				
<b>Totali €</b>	<b>6.950,19</b>	<b>0,00</b>	<b>6.950,19</b>	<b>0,00</b>

TER000025 PARCO "TOLLA" - NR.599	Superficie mq.: 6.390,00			
	Valore	Quota	Residuo	Fondo
<b>1.2.2.01.03.01.001 - Terreni demaniali - Dem.</b>				
T000164 PARCO "TOLLA" - NR.599	0,00	0,00	0,00	0,00
Com. SAN MICHELE AL TAGLIAMENTO, Fgl. 50, Map. 2798, PM. OLD				
<b>Totali €</b>	<b>0,00</b>	<b>0,00</b>	<b>0,00</b>	<b>0,00</b>

TER000026 PARTE VIA GIOVANNI XXIII PARTE AREA RECINTATA PRIVATO - NR.682	Superficie mq.: 290,00			
	Valore	Quota	Residuo	Fondo
<b>1.2.2.01.03.01.001 - Terreni demaniali - Dem.</b>				
T000167 PARTE VIA GIOVANNI XXIII PARTE AREA RECINTATA PRIVATO - NR.682	0,00	0,00	0,00	0,00
Com. SAN MICHELE AL TAGLIAMENTO, Fgl. 24, Map. 1128, PM. OLD				
<b>Totali €</b>	<b>0,00</b>	<b>0,00</b>	<b>0,00</b>	<b>0,00</b>

TER000027 PARCHEGGIO ED AREA VERDE RETRO CIMITERO - NR.720	Superficie mq.: 5.126,00			
	Valore	Quota	Residuo	Fondo
<b>1.2.2.01.03.01.001 - Terreni demaniali - Dem.</b>				
T000485 PARCHEGGIO ED AREA VERDE RETRO CIMITERO - NR.720 - FG.22 MAPP.21	0,00	0,00	0,00	0,00
Com. SAN MICHELE AL TAGLIAMENTO, Fgl. 22, Map. 21, PM. OLD				
T000486 PARCHEGGIO ED AREA VERDE RETRO CIMITERO - NR.720 - FG.22 MAPP.1304	0,00	0,00	0,00	0,00
Com. SAN MICHELE AL TAGLIAMENTO, Fgl. 22, Map. 1304, PM. OLD				
<b>Totali €</b>	<b>0,00</b>	<b>0,00</b>	<b>0,00</b>	<b>0,00</b>

TER000028 AREA ACCESSORIA AL CIMITERO CAPOLUOGO - NR.725	Superficie mq.: 519,00			
	Valore	Quota	Residuo	Fondo
<b>1.2.2.01.03.01.001 - Terreni demaniali - Dem.</b>				
T000461 AREA ACCESSORIA AL CIMITERO - NR.725 - NR.725 - FG.22 MAPP.1306	0,00	0,00	0,00	0,00



<b>1.2.2.01.03.01.001 - Terreni demaniali - Dem.</b>					
Com. SAN MICHELE AL TAGLIAMENTO, Fgl. 22, Map. 1306, PM. OLD					
T000462	AREA ACCESSORIA AL CIMITERO - NR.725 - NR.725 - FG.22 MAPP.1309	0,00	0,00	0,00	0,00
Com. SAN MICHELE AL TAGLIAMENTO, Fgl. 22, Map. 1309, PM. OLD					
T000463	AREA ACCESSORIA AL CIMITERO - NR.725 - NR.725 - FG.22 MAPP.1312	0,00	0,00	0,00	0,00
Com. SAN MICHELE AL TAGLIAMENTO, Fgl. 22, Map. 1312, PM. OLD					
<b>Totall €</b>		<b>0,00</b>	<b>0,00</b>	<b>0,00</b>	<b>0,00</b>

TER000029 PARCHEGGIO/AREA VERDE CIMITERIALE - NR.733					Superficie mq.: 4.216,00
		<b>Valore</b>	<b>Quota</b>	<b>Residuo</b>	<b>Fondo</b>
<b>1.2.2.01.03.01.001 - Terreni demaniali - Dem.</b>					
T000487	PARCHEGGIO/AREA VERDE CIMITERIALE - NR.733 - FG.22 MAPP.1315	0,00	0,00	0,00	0,00
Com. SAN MICHELE AL TAGLIAMENTO, Fgl. 22, Map. 1315, PM. OLD					
T000488	PARCHEGGIO/AREA VERDE CIMITERIALE - NR.733 - FG.22 MAPP.1316	0,00	0,00	0,00	0,00
Com. SAN MICHELE AL TAGLIAMENTO, Fgl. 22, Map. 1316, PM. OLD					
T000489	PARCHEGGIO/AREA VERDE CIMITERIALE - NR.733 - FG.22 MAPP.1317	0,00	0,00	0,00	0,00
Com. SAN MICHELE AL TAGLIAMENTO, Fgl. 22, Map. 1317, PM. OLD					
T000490	PARCHEGGIO/AREA VERDE CIMITERIALE - NR.733 - FG.22 MAPP.1320	0,00	0,00	0,00	0,00
Com. SAN MICHELE AL TAGLIAMENTO, Fgl. 22, Map. 1320, PM. OLD					
T000491	PARCHEGGIO/AREA VERDE CIMITERIALE - NR.733 - FG.22 MAPP.1321	0,00	0,00	0,00	0,00
Com. SAN MICHELE AL TAGLIAMENTO, Fgl. 22, Map. 1321, PM. OLD					
T000492	PARCHEGGIO/AREA VERDE CIMITERIALE - NR.733 - FG.22 MAPP.1322	0,00	0,00	0,00	0,00
Com. SAN MICHELE AL TAGLIAMENTO, Fgl. 22, Map. 1322, PM. OLD					
<b>Totall €</b>		<b>0,00</b>	<b>0,00</b>	<b>0,00</b>	<b>0,00</b>

TER000030 PARCHEGGIO E VIABILITA' - NR.790					Superficie mq.: 802,00
		<b>Valore</b>	<b>Quota</b>	<b>Residuo</b>	<b>Fondo</b>
<b>1.2.2.01.03.01.001 - Terreni demaniali - Dem.</b>					
T000172	PARCHEGGIO E VIABILITA' - NR.790	0,00	0,00	0,00	0,00
Com. SAN MICHELE AL TAGLIAMENTO, Fgl. 24, Map. 1245, PM. OLD					
<b>Totall €</b>		<b>0,00</b>	<b>0,00</b>	<b>0,00</b>	<b>0,00</b>

TER000031 AREA SOPRA TOMBINATO FOSSO - NR.816					Superficie mq.: 176,00
		<b>Valore</b>	<b>Quota</b>	<b>Residuo</b>	<b>Fondo</b>
<b>1.2.2.01.03.01.001 - Terreni demaniali - Dem.</b>					
T000176	AREA SOPRA TOMBINATO FOSSO - NR.816	0,00	0,00	0,00	0,00
Com. SAN MICHELE AL TAGLIAMENTO, Fgl. 22, Map. 1422, PM. OLD					
<b>Totall €</b>		<b>0,00</b>	<b>0,00</b>	<b>0,00</b>	<b>0,00</b>

TER000032 AIUOLA - NR.820					Superficie mq.: 182,00
		<b>Valore</b>	<b>Quota</b>	<b>Residuo</b>	<b>Fondo</b>
<b>1.2.2.01.03.01.001 - Terreni demaniali - Dem.</b>					
T000177	AIUOLA - NR.820	0,00	0,00	0,00	0,00
Com. SAN MICHELE AL TAGLIAMENTO, Fgl. 22, Map. 1426, PM. OLD					
<b>Totall €</b>		<b>0,00</b>	<b>0,00</b>	<b>0,00</b>	<b>0,00</b>

TER000033 AIUOLA - NR.825					Superficie mq.: 182,00
		<b>Valore</b>	<b>Quota</b>	<b>Residuo</b>	<b>Fondo</b>
<b>1.2.2.01.03.01.001 - Terreni demaniali - Dem.</b>					
T000178	AIUOLA - NR.825	0,00	0,00	0,00	0,00
Com. SAN MICHELE AL TAGLIAMENTO, Fgl. 50, Map. 3315, PM. OLD					
<b>Totall €</b>		<b>0,00</b>	<b>0,00</b>	<b>0,00</b>	<b>0,00</b>

TER000034	FOSSO - NR.831	Superficie mq.: 95,00			
		Valore	Quota	Residuo	Fondo
1.2.2.01.03.01.001 - Terreni demaniali - Dem.					
T000181	FOSSO - NR.831	0,00	0,00	0,00	0,00
Com. SAN MICHELE AL TAGLIAMENTO, Fgl. 21, Map. 957, PM. OLD					
Totale €		0,00	0,00	0,00	0,00

TER000035	FOSSO - NR.832	Superficie mq.: 10,00			
		Valore	Quota	Residuo	Fondo
1.2.2.01.03.01.001 - Terreni demaniali - Dem.					
T000182	FOSSO - NR.832	0,00	0,00	0,00	0,00
Com. SAN MICHELE AL TAGLIAMENTO, Fgl. 21, Map. 959, PM. OLD					
Totale €		0,00	0,00	0,00	0,00

TER000036	PARCHEGGIO COMUNE "CONDominio D'OLIVO" - NR.1000	Superficie mq.: 0,00			
		Valore	Quota	Residuo	Fondo
1.2.2.01.03.01.001 - Terreni demaniali - Dem.					
T000185	PARCHEGGIO COMUNE "CONDominio D'OLIVO" - NR.1000	0,00	0,00	0,00	0,00
Com. SAN MICHELE AL TAGLIAMENTO, Fgl. 24, Map. 916, Cat. F/1					
Totale €		0,00	0,00	0,00	0,00

TER000037	PARCHEGGIO - AREA VERDE - SAN FILIPPO - NR.1001	Superficie mq.: 2,00			
		Valore	Quota	Residuo	Fondo
1.2.2.01.03.01.001 - Terreni demaniali - Dem.					
T000186	PARCHEGGIO - AREA VERDE - SAN FILIPPO - NR.1001	0,00	0,00	0,00	0,00
Com. SAN MICHELE AL TAGLIAMENTO, Fgl. 0, Map. 0					
Totale €		0,00	0,00	0,00	0,00

TER000081	TERRENI ACQUISITI TRAMITE ACCORPAMENTO AL DEMANIO STRADALE 20	Superficie mq.: 415,00			
		Valore	Quota	Residuo	Fondo
1.2.2.01.03.01.001 - Terreni demaniali - Dem.					
T000370	FG.38 - PARTICELLA 990	0,00	0,00	0,00	0,00
Com. SAN MICHELE AL TAGLIAMENTO, Fgl. 38, Map. 990, Cat. F/1					
T000371	FG.38 - PARTICELLA 991	0,00	0,00	0,00	0,00
Com. SAN MICHELE AL TAGLIAMENTO, Fgl. 38, Map. 991, Cat. F/1					
T000372	FG.38 - PARTICELLA 992	0,00	0,00	0,00	0,00
Com. SAN MICHELE AL TAGLIAMENTO, Fgl. 38, Map. 992 - [ Sup.: 30,00 Cl.: 3 Ql.: Semin Arbor]					
T000373	FG.38 - PARTICELLA 996	0,00	0,00	0,00	0,00
Com. SAN MICHELE AL TAGLIAMENTO, Fgl. 38, Map. 996, Cat. F/1					
T000374	FG.38 - PARTICELLA 994	0,00	0,00	0,00	0,00
Com. SAN MICHELE AL TAGLIAMENTO, Fgl. 38, Map. 994, Cat. F/1					
T000375	FG.38 - PARTICELLA 995	0,00	0,00	0,00	0,00
Com. SAN MICHELE AL TAGLIAMENTO, Fgl. 38, Map. 995, Cat. F/1					
T000376	FG.38 - PARTICELLA 998	0,00	0,00	0,00	0,00
Com. SAN MICHELE AL TAGLIAMENTO, Fgl. 38, Map. 998, Cat. F/1					
T000377	FG.38 - PARTICELLA 1000	0,00	0,00	0,00	0,00
Com. SAN MICHELE AL TAGLIAMENTO, Fgl. 38, Map. 1000, Cat. F/1					
T000386	FG.50 - PARTICELLA 3567	0,00	0,00	0,00	0,00
Com. SAN MICHELE AL TAGLIAMENTO, Fgl. 50, Map. 3567 - [ Sup.: 100,00 Cl.: 2 Ql.: Incolt Prod]					
Totale €		0,00	0,00	0,00	0,00

TER000084	PARCHEGGIO VIA SANTE DEL SAL VIA SANTE DL SAL	Superficie mq.: 141,00			
		Valore	Quota	Residuo	Fondo
1.2.2.01.03.01.001 - Terreni demaniali - Dem.					

<b>1.2.2.01.03.01.001 - Terreni demaniali - Dem.</b>					
<b>T000509</b>	<b>AREA PARTICELLA 708</b>	140,06	0,00	140,06	0,00
Com. SAN MICHELE AL TAGLIAMENTO, Fgl. 38, Map. 708 - [ Sup.: 141,00 Ql.: Semin Arbor]					
<b>Totale €</b>		<b>140,06</b>	<b>0,00</b>	<b>140,06</b>	<b>0,00</b>
<b>TER000085</b>	<b>TERRENO ADIACENTE AL CIMITERO VIA DEI CADUTI VIA CADUTI</b>				
<i>Superficie mq.: 55,00</i>					
		<i>Valore</i>	<i>Quota</i>	<i>Residuo</i>	<i>Fondo</i>
<b>1.2.2.01.03.01.001 - Terreni demaniali - Dem.</b>					
<b>T000510</b>	<b>AREA PARTICELLA 658</b>	47,25	0,00	47,25	0,00
Com. SAN MICHELE AL TAGLIAMENTO, Fgl. 17, Map. 658 - [ Sup.: 55,00 Ql.: Vigneto]					
<b>Totale €</b>		<b>47,25</b>	<b>0,00</b>	<b>47,25</b>	<b>0,00</b>
<b>TER000092</b>	<b>2019 PISTA CICLABILE VERDE PERTINENZE STRADALI VIA PINEDA - FG 50 VIA PINEDA</b>				
<i>Superficie mq.: 3.255,00</i>					
		<i>Valore</i>	<i>Quota</i>	<i>Residuo</i>	<i>Fondo</i>
<b>1.2.2.01.03.01.001 - Terreni demaniali - Dem.</b>					
<b>T000537</b>	<b>2019 PISTA CICLABILE/VERDE F 50 MAP 2414</b>	0,00	0,00	0,00	0,00
Com. SAN MICHELE AL TAGLIAMENTO, Fgl. 50, Map. 2414 - [ Sup.: 10,00 Ql.: Stagn Pesca]					
<b>T000542</b>	<b>2019 PISTA CICLABILE F 50 MAP 2419</b>	497,81	0,00	497,81	0,00
Com. SAN MICHELE AL TAGLIAMENTO, Fgl. 50, Map. 2419 - [ Sup.: 880,00 Ql.: Prato]					
<b>T000545</b>	<b>2019 PISTA CICLABILE F 50 MAP 2422</b>	5,06	0,00	5,06	0,00
Com. SAN MICHELE AL TAGLIAMENTO, Fgl. 50, Map. 2422 - [ Sup.: 60,00 Ql.: Incolt Prod]					
<b>Totale €</b>		<b>502,87</b>	<b>0,00</b>	<b>502,87</b>	<b>0,00</b>
<b>Totale Generale €</b>		<b>13.455,27</b>	<b>0,00</b>	<b>13.455,27</b>	<b>0,00</b>



# Comune di San Michele al Tagliamento

CITTÀ METROPOLITANA DI VENEZIA

SETTORE LL.PP. E GESTIONE DEL TERRITORIO - SERVIZIO PATRIMONIO

## RICOGNIZIONE DEGLI IMMOBILI NON STRUMENTALI ALL'ESERCIZIO DELLE FUNZIONI ISTITUZIONALI DELL'ENTE SUSCETTIBILI DI VALORIZZAZIONE OVVERO DI DISMISSIONE NEL TRIENNO 2022-2024.

n°	Fg.	mapp.	Sup.cat.mq.	Breve desc.
1	24	683 684 669 1012 1014	530 530 320 859 420	Aree ex PEEP del Capoluogo
2	37	222 223 224 225	305 305 305 305	Aree ex PEEP di Cesarolo
3	56	80 Sub 3	13	Ex locale acquedotto in loc. 3° Bacino
4	20 22	61/porz. Porz. strada vic	500 400	Aree incluse nel P.I.P. decaduto del Capoluogo che possono essere destinate parzialmente ad integrare lotti esistenti
5	24	1407	86	Area edificabile nel Capoluogo prospiciente Via Rosselli
6	22	1170 1171	171 48	Aree incluse nel P.I.P. decaduto del Capoluogo che possono essere destinate parzialmente ad integrare lotti esistenti
7	22	1194, 1212, 1217, 1219, 1226 avente sup. di circa mq. 5223		Aree dell'ex P.I.P. del Capoluogo da valorizzare mediante cessione con i parametri stereometrici del piano scaduto ma senza limiti e gli obblighi di fare o di natura patrimoniale e le relative sanzioni derivanti dalla normativa residuale dei piani P.I.P..
8	22	1402, 1406, 1409 avente sup. di circa mq. 4350		Aree dell'ex P.I.P. del Capoluogo da valorizzare mediante cessione con i parametri stereometrici del piano scaduto ma senza limiti e gli obblighi di fare o di natura patrimoniale e le relative sanzioni derivanti dalla normativa residuale dei piani P.I.P..
9	43	48 avente una superficie di mq. 4900		Area agricola cedutaci dallo Stato con occupazione già in atto.
10	Alloggi comunali ERP			

11	Immobili di cui alla deliberazione G.C. avente ad oggetto "VERIFICA QUANTITA' E QUALITA' DELLE AREE FABBRICABILI E DEI FABBRICATI DA DESTINARE ALLA RESIDENZA ED ALLE ATTIVITA' PRODUTTIVE - DETERMINAZIONE PREZZO DI CESSIONE PER CIASCUN TIPO DI AREA O DI FABBRICATO ANNO 2022"		
----	--	--	--

**Brevi note in merito al suddetto patrimonio**

1	24	683 684 669 1012 1014	530 530 320 859 420
Aree ex PEEP che a seguito della diversa normazione urbanistica effettuata dall'Amministrazione Comunale e alla cessione delle aree già cedute a compimento della gara di evidenza pubblica esperita seguito della deliberazione C.C. n° 24.06.2004 sono ancora cedibili in diritto di proprietà, per la realizzazione di edilizia convenzionata.			
2	37	222 223 224 225	305 305 305 305
Aree ex PEEP che a seguito della diversa normazione urbanistica effettuata dall'Amministrazione Comunale e alla cessione delle aree già cedute a compimento della gara di evidenza pubblica esperita seguito della deliberazione C.C. n° 24.06.2004 sono ancora cedibili in diritto di proprietà, per la realizzazione di edilizia convenzionata.			
3	56	80	sub 3
Ex locale acquedotto in loc. 3° Bacino non più profittevole di utilizzazione pubblica da cedere all'asta /trattiva con la proprietà del restante immobile di cui è parte.			
4	20 22	61/porz. Porz. strada vic	500 400
Area che a seguito di variante è stata resa disponibile per la cessione (Area pratica ex EUROMOQUETTES) priva di vincoli convenzionali			
5	24	1407	86
Area edificabile nel Capoluogo prospiciente Via Rosselli "Sottozona C2" di cui gli atti per la sua cessione all'asta sono in fase di completamento			
6	22	1170 1171	171 48
Aree dell'ex P.I.P. del Capoluogo da valorizzare mediante cessione con i parametri stereometrici del piano scaduto ma senza limiti e gli obblighi di fare o di natura patrimoniale e le relative sanzioni derivanti dalla normativa residuale dei piani P.I.P..			
7	22	1194, 1212, 1217, 1219, 1226 avente sup. di circa mq. 5223	
Aree dell'ex P.I.P. del Capoluogo da valorizzare mediante cessione con i parametri stereometrici del piano scaduto ma senza limiti e gli obblighi di fare o di natura patrimoniale e le relative sanzioni derivanti dalla normativa residuale dei piani P.I.P..			
8	22	1402,1406,1409 avente sup. di circa mq. 4350	
Aree dell'ex P.I.P. del Capoluogo da valorizzare mediante cessione con i parametri stereometrici del piano scaduto ma senza limiti e gli obblighi di fare o di natura patrimoniale e le relative sanzioni derivanti dalla normativa residuale dei piani P.I.P..			
9	43	48 avente una superficie di mq. 4900	
Area agricola cedutaci dallo Stato nell'ambito del federalismo demaniale con occupazione già in atto da regolarizzare con l'attuale coltivatore della stessa.			

- |    |  |
|----|--|
| 10 | Alloggi di ERP il cui piano di dismissione autorizzato con provvedimento Consiglio Regionale Veneto n° 141 del 14.12.2006, e caducato per decorrenza del termine di validità. Viene proposto l'avvio di un nuovo programma di alienazioni la cui attuazione è subordinata alla redazione di un nuovo piano di dismissione edilizia ERP soggetto alla preventiva autorizzazione regionale ed a modalità e valori di cessione ex L. 560/1993 e successive normative. |
| 11 | Cessione in proprietà delle aree già cedute in diritto di superficie (Aree ex P.I.P. e P.E.E.P. ) riscatto vincoli convenzionali aree P.I.P., P.E.E.P. e regolarizzazione cessione aree ex P.E.E.P.  |





# Comune di San Michele al Tagliamento

CITTÀ METROPOLITANA DI VENEZIA

SETTORE LL.PP. E GESTIONE DEL TERRITORIO - SERVIZIO PATRIMONIO

## PIANO DELLE ALIENAZIONI E VALORIZZAZIONI IMMOBILIARI PER IL TRIENNIO 2022-2024.

n°	Fg.	mapp.	Sup.cat.mq.	Valore €/mq.	Valore di cessione	
1	24	683	530	68,47	36.289,10	
		684	530	68,47	36.289,10	
		669	320	68,47	21.910,40	
		1012	859	68,47	58.815,73	
		1014	420	68,47	28.757,40	
2	37	222	305	62,13	18.949,65	
		223	305	62,13	18.949,65	
		224	305	62,13	18.949,65	
		225	305	62,13	18.949,65	
3	56	80 sub 3	13		Da periziare	
4	20	61/porz.	500	28,40	14.200,00	
		22 Porz. strada vic	400	28,40	11.360,00	
5	24	1407	86	58,14	5.000,00	
6	22	1170	171	28,40	4.856,40	
		1171	48	28,40	1.363,20	
7	22	1194, 1212, 1217, 1219, 1226 avente sup. di circa mq.	5223	28,40	148.333,20	
8	22	1402, 1406, 1409 avente sup. di circa mq.	4350	28,40	123.540,00	
9	43		48	4900	affitto	244
10	Alloggi comunali ERP				Da periziare	
11	Immobili di cui alla deliberazione G.C. avente ad oggetto "VERIFICA QUANTITA' E QUALITA' DELLE AREE FABBRICABILI E DEI FABBRICATI DA DESTINARE ALLA RESIDENZA ED ALLE ATTIVITA' PRODUTTIVE - DETERMINAZIONE PREZZO DI CESSIONE PER CIASCUN TIPO DI AREA O DI FABBRICATO ANNO 2022"				Non valutabile	
Tot.					<b>566.757,13</b>	



COMUNE DI SAN MICHELE AL TAGLIAMENTO

PROPOSTA VALORIZZAZIONE PATRIMONIO ERP PER IL TRIENNIO 2022-2024

N. Prog. All.	Ubicazione	N. Civ.	Identificativo Catastale								Anno di Costr.	Cert. Imp.		Proposta per la redazione del nuovo piano di dismissione	
			Fg.	Mapp.	Sub.	Cat.	CL	Consist.		Rendita		Si	No		
								vani	mq.	Euro					
1	Vicolo SCUOLE	1	2	404	3	A/3	4	6		216,91	1968		x	c	
2	Via SCUOLE	2	2	404	2	A/3	4	6		216,91	1968		x	c	a
3	VIA 24 MAGGIO	40	17	1010	2	A/4	2	5,5		127,82			x	dmr	
4	VIA 24 MAGGIO	42			1	A/4	2	5,5		127,82			x	dmr	
5	VIA 24 MAGGIO	44A			3	A/4	2	5,5		127,82			x	dmr	
6	VIA 24 MAGGIO	44B			4	A/4	2	5,5		127,82			x	dmr	
7	VIA 24 MAGGIO	46	27	1011	2	A/4	2	5,5		127,82			x	dmr	
8	VIA 24 MAGGIO	48			1	A/4	2	5,5		127,82			x	dmr	
9	VIA 24 MAGGIO	50A			3	A/4	2	5,5		127,82			x	dmr	
10	VIA 24 MAGGIO	50B			4	A/4	2	5,5		127,82			x	dmr	
11	VIA AGNOLINA	4	22	170		A/4	2	4		92,96	1953		x	e	
12	VIA DON BOSCO	2	22	233	1	A/4	2	4		92,96	1953		x	e	
13	VIA DON BOSCO	4		233	5	A/4	2	4		92,96	1953		x	e	a
14	VIA DEL TIGLIO	1A	24	850	4	A/3	6	3,5		184,38	1985		x	ep	
					19	C/6	9	17		36,00				ep	
15	VIA DEL TIGLIO	1B			3	A/3	6	3,5		184,38	1985		x	ep	
					20	C/6	9	17		36,00				ep	
16	VIA DEL TIGLIO	1C			6	A/3	6	3,5		184,38	1985		x	ep	
					18	C/6	9	17		36,00				ep	
17	VIA DEL TIGLIO	1D			5	A/3	6	3,5		184,38	1985		x	ep	
					21	C/6	9	17		36,00				ep	
18	VIA DEL TIGLIO	7A			13	A/3	6	3,5		184,38	1985		x	ep	
					17	C/6	9	17		36,00				ep	
19	VIA DEL TIGLIO	7B			10	A/3	6	3,5		184,38	1985		x	ep	
					15	C/6	9	17		36,00				ep	
20	VIA DEL TIGLIO	7C			12	A/3	6	3,5		184,38	1985		x	ep	
					14	C/6	9	17		36,00				ep	
21	VIA DEL TIGLIO	7D			11	A/3	6	3,5		184,38	1985		x	ep	
					16	C/6	9	17		36,00				ep	
22	CORSO DEL POPOLO	1	24	341	1	A/4	3	4,5		123,17	ind. 1950		x	e	
23	CORSO DEL POPOLO	3A			3	A/4	3	4,5		123,17	ind. 1950		x	e	a
24	CORSO DEL POPOLO	2	24	201	7	A/3	5	4		173,53	ind. 1950		x	e	a
25	CORSO DEL POPOLO	6			4	A/3	5	8		347,06	ind. 1950		x	e	
26	VIA CANAL	2	24	1169	7	A/3	5	3,5		151,84	1979		x	ep	
27	VIA CANAL	4			30	A/3	5	3,5		151,84	1979		x	ep	
					31	C/2	12	12		17,97				ep	
28	VIA CANAL	6			5	A/3	5	4		173,53	1979		x	ep	
29	VIA CANAL	8			4	A/3	5	4		173,53	1979		x	ep	
30	VIA CANAL	10			3	A/3	5	4		173,53	1979		x	ep	
31	VIA CANAL	12			2	A/3	5	4		173,53	1979		x	ep	
32	VIA CANAL	14			1	A/3	5	3,5		151,84	1979			ep	
					21	C/6	9	13		27,53				ep	
33	VIA COMUGNE	2A			12	A/3	5	5		216,91	1979		x	ep	
					17	C/6	9	13		27,53				ep	
34	VIA COMUGNE	2B			11	A/3	5	5		216,91	1979		x	ep	
					24	C/6	9	13		27,53				ep	
35	VIA COMUGNE	2C			10	A/3	5	5		216,91	1979		x	ep	
					19	C/6	9	13		27,53				ep	
36	VIA COMUGNE	2D			9	A/3	5	5		216,91	1979		x	ep	
					20	C/6	9	13		27,53				ep	
37	VIA D. ALIGHIERI	23A			13	A/3	5	3		130,15	1979		x	ep	
					18	C/6	9	13		27,53				ep	

N. Prog. All.	Ubicazione	N. Civ.	Identificativo Catastale								Anno di Costr.	Cert. Imp.		Proposta per la redazione del nuovo piano di dismissione	
			Fg.	Mapp.	Sub.	Cat.	CL	Consist.		Rendita Euro		Si	No		
								vani	mq.						
38	VIA D. ALIGHIERI	23B			14	A/3	5	3		130,15	1979			cp	
39	VIA D. ALIGHIERI	23C			15	A/3	5	3		130,15	1979		x	cp	
					16	C/6	9		13	27,53				cp	
40	VIA D. ALIGHIERI	23D			8	A/3	5	5		216,91	1979		x	cp	
41	VIA MAZZINI	2	24	1170	21	A/3	5	3,5		151,84	1981		x	cp	
					22	C/6	9		14	29,64				cp	
42	VIA MAZZINI	4			19	A/3	5	5,5		238,60	1981		x	cp	
					20	C/6	9		15	31,76				cp	
43	VIA MAZZINI	6			17	A/3	5	3,5		151,84	1981		x	cp	
					18	C/6	9		14	29,64				cp	
44	VIA MAZZINI	8			15	A/3	5	5,5		238,60	1981		x	cp	
					16	C/6	9		15	31,76				cp	
45	VIA MAZZINI	10			13	A/3	5	3,5		151,84	1981		x	cp	
					14	C/6	9		14	29,64				cp	
46	VIA MAZZINI	12			11	A/3	5	5,5		238,60	1981		x	cp	
					12	C/6	9		15	31,76				cp	
47	VIA MAZZINI	14			9	A/3	5	3,5		151,84	1981		x	cp	
					10	C/6	9		14	29,64				cp	
48	VIA MAZZINI	16			7	A/3	5	5,5		238,60	1981		x	cp	
					8	C/6	9		15	31,76				cp	
49	VIA MAZZINI	18			5	A/3	5	3,5		151,84	1981		x	cp	
					6	C/6	9		14	29,64				cp	
50	VIA MAZZINI	20			3	A/3	5	5,5		238,60	1981		x	cp	
					4	C/6	9		15	31,76				cp	
51	VIA MAZZINI	22			1	A/3	5	4,5		195,22	1981		x	cp	
					2	C/6	9		14	29,64				cp	
52	VIA DELLA REPUBBLICA	33/2	24	810	13	A/3	5	5,5		238,60	1973		x	c	
					18	C/6	8		18	32,54					
53	VIA DELLA REPUBBLICA	33/3		810	16	A/3	5	5,5		238,60	1973		x	c	
					12	C/6	8		18	32,54					
54	VIA DELLA REPUBBLICA	21/3	24	220	6	A/3	5	5,5		238,60	1979		x	c	
					2	C/6	8		18	32,54					
55	VIA DELLA REPUBBLICA	23	24	810	1	A/4	7	4		210,71	1977		x	cp	
					2	C/6	8		20	36,15				cp	
56	VIA DELLA REPUBBLICA	25			3	A/4	7	4		210,71	1977		x	cp	
					4	C/6	8		20	36,15				cp	
57	VIA DELLA REPUBBLICA	27			5	A/4	7	3,5		184,38	1977		x	cp	
					6	C/6	8		20	36,15				cp	
58	VIA DELLA REPUBBLICA	29			7	A/4	7	3,5		184,38	1977		x	cp	
					8	C/6	8		20	36,15				cp	
59	VIA DELLA REPUBBLICA	31			9	A/4	7	3,5		184,38	1977		x	cp	
					10	C/6	8		20	36,15				cp	
60	VIA E. DE AMICIS	1	24	210	10	A/3	5	6,5		281,99	1948		x	dnc	
61	VIA E. DE AMICIS	3			9	A/3	5	5,5		238,60	1948		x	dnc	
62	VIA E. DE AMICIS	5			8	A/3	5	6,5		281,89	1948		x	dnc	
63	VIA E. DE AMICIS	7			7	A/3	5	5,5		238,60	1948		x	dnc	
64	VIA E. DE AMICIS	9			6	A/3	5	6,5		281,99	1948		x	c	
65	VIA RICOSTRUZIONE	3	24	1311	2	A/4	2	5		116,20	1948		x	cp	
66	VIA RICOSTRUZIONE	12	24	193	9	A/3	5	6,5		281,99	1948		x	c	
					5	C/6	9		13	27,53					
67	VIA RICOSTRUZIONE	24	24	1157	2	A/4	2	6,5		151,06	1948		x	c	
68	VIA RICOSTRUZIONE	28	24	204	2	A/4	2	6,5		151,06	1948		x	c	
69	VIA PIAVE	12	24	340	7	A/4	5	6,5		151,06	1948		x	c	
70	VIA PIAVE	14			6	A/3	5	7		303,68	1948		x	c	
					8	C/6	5		13	14,77					
71	VIA PIAVE	16	24	340	2	A/3	5	5		216,91	1948		x	c	
					8	C/6	9		14	29,64					

N. Prog. All.	Ubicazione	N. Civ.	Identificativo Catastale								Anno di Costr.	Cert. Imp.		Proposta per la redazione del nuovo piano di dismissione
			Fg.	Mapp.	Sub.	Cat.	CL	Consist.		Rendita Euro		Si	No	
								vani	mq.					
72	VIA DANTE ALIGHIERI	7	24	342	9	A/4	2	5,5		127,82	1948		x	c
73	VIA DANTE ALIGHIERI	9		342	10	A/4	2	5,5		127,82	1948		x	c
74	VIA DANTE ALIGHIERI	11	24	1135	1	A/3	5	7,5		325,37	1948		x	c
75	VIA DANTE ALIGHIERI	15	24	1134	1	A/3	5	6		260,29	1948		x	c
76	VIA CONCILIAZIONE	77A	38	162	7	A/3	4	3		108,46	1939/1985		x	cp
					13	C/6	8		13	23,50				cp
77	VIA CONCILIAZIONE	77B			3	A/3	4	4		144,61	1939/1985		x	cp
					10	C/6	8		13	23,50				cp
78	VIA CONCILIAZIONE	77C			4	A/3	4	3		108,46	1939/1985		x	cp
					9	C/6	8		13	23,50				cp
79	VIA CONCILIAZIONE	77D			5	A/3	4	3		108,46	1939/1985		x	cp
					11	C/6	8		13	23,50				cp
80	VIA CONCILIAZIONE	77E			6	A/3	4	4		144,61	1939/1985		x	cp
					12	C/6	8		13	23,50				cp
81	VIA CONCILIAZIONE	77F			8	A/3	4	4		144,61	1939/1985		x	cp
					14	C/6	8		13	23,50				cp
82	VIA MATTEOTTI	8	38	191	5	A/4	2	6		139,44	1953		x	c
83	VIA MATTEOTTI	28		843	24	A/3	3	5,5		170,43	1953		x	dmr
84	VIA MATTEOTTI	30			23	A/3	3	4,5		139,44	1953		x	dmr
85	VIA MATTEOTTI	32			22	A/3	3	3,5		108,46	1953		x	dmr
86	VIA MATTEOTTI	34			21	A/3	3	4		123,95	1953		x	dmr
87	VIA MATTEOTTI	36	38	843	18	A/3	3	4,5		139,44	1953		x	dmr
					19	C/6	6		13	16,78				c
88	VIA MATTEOTTI	38		843	20	A/3	3	5		154,94	1953		x	dmr
89	VIA MATTEOTTI	46		843	33	A/3	3	4,5		139,44	1953			c
90	VIA MATTEOTTI	48			32	A/3	3	3,5		108,46	1953			c
91	VIA MATTEOTTI	52		843	35	A/3	3	5,5		170,43	1953		x	dmr
92	VIA MATTEOTTI	54			37	A/3	3	5		154,94	1953		x	dmr
93	VIA MATTEOTTI	56			36	A/3	3	3,5		108,46	1953		x	dmr
94	VIA MATTEOTTI	70		843	47	A/3	3	4,5		139,44	1953		x	dmr
95	VIA MATTEOTTI	74			48	A/3	3	6		185,92	1953		x	dmr
96	VIA MATTEOTTI	72			46	A/3	3	4,5		139,44	1953		x	dmr
97	VIA MATTEOTTI	78		843	51	A/3	3	5		154,94	1953		x	c
98	VIA MATTEOTTI	80			50	A/3	3	3,5		108,46	1953		x	c
99	VIA MATTEOTTI	82			62	A/3	4	5,5		198,84	1953		x	c
101	VIA MATTEOTTI	84		843	59	A/3	4	3,5		126,53	1953		x	c
					60	C/6	8		10	18,08				
102	VIA GAGLIARDI	6	39	231		A/3	6	7		368,75	1965		x	cp
103	VIA GAGLIARDI	7	39	232	1	A/3	4	8,5		307,29	1965		x	cp
					2	C/6	5		13	14,77				
104	VIA GAGLIARDI	9	39	233	2	A/4	7	7,5		395,09	1965		x	c
					3	C/6	7		21	31,45				
105	VIA GAGLIARDI	20	39	224		A/3	6	7		368,75	1965		x	c
106	VIA TORRE -Fabb. K	3A1	49	1491	11	A/3	6	4,5		237,05	1985		x	cp
107	VIA TORRE -Fabb. K	3A2	49	1491	10	A/3	6	6,5		342,41	1985		x	cp
108	VIA TORRE -Fabb. K	3A3	49	1491	15	A/3	6	4,5		237,05	1985		x	cp
109	VIA TORRE -Fabb. K	3A4	49	1491	14	A/3	6	6,5		342,41	1985		x	cp

Note

- c cessione
- cp conservazione al patrimonio
- dmr demolizione e ricostruzione
- a asta

# Elenco firmatari

ATTO SOTTOSCRITTO DIGITALMENTE AI SENSI DEL D.P.R. 445/2000 E DEL D.LGS. 82/2005 E SUCCESSIVE MODIFICHE E INTEGRAZIONI

Questo documento è stato firmato da:

NOME: PLOZZER TAMARA

CODICE FISCALE: TINIT-PLZTMR73H70E473H

DATA FIRMA: 20/12/2021 13:01:15

IMPRONTA: 37323066333562306464653265393732323266623962633339383163336434376563643236306265

NOME: MAURUTTO FLAVIO

CODICE FISCALE: TINIT-MRTFLV63S19I040P

DATA FIRMA: 20/12/2021 13:19:38

IMPRONTA: 39626535626330366634323436316666396664303433346336393839323938366565643730663837