

OGGETTO: Proposta di accordo di programma art. 6-7 L.R. Veneto n. 11/2004 per la realizzazione di strutture produttive di cui all'ATO n. 1 - Dorsale del Tagliamento.  
 Titolo III - Capo IV - art. 15 - punto 18 - comma e) Strada Mercato.

TAVOLA N° RILIEVO DELLO STATO DI FATTO

B.1

Rilievo strumentale dell'area  
 Documentazione fotografica

SCALA 1:500

PROPRIETA':

AMBROSIO ERNESTO Via Vendramin n° 94 - Latisana (UD) c.f. MBRRST51T04E473J	PITACCOLO ALESSANDRO Via dei Cipressi n° 5 - San Michele al Tagliamento (VE) c.f. PTCLSN79M09E473Y
MECCHIA GIOVANNI BATTISTA Via G. da Udine n° 32 - Latisana (UD) c.f. MCCGNM48C03A448V (Per la sua Procuratoria per Meccia Gemelli)	BORTOLETTO GIANNINA DOLORES Via San Filippo n° 125 - San Michele al Tagliamento (VE) c.f. BRTGNM48A45F999F (Procuratoria per Ficher Argenteo Barozzi)
SABATLAO ANTONELLA Via Benedicquiere n° 277 - Concordia Sagittaria (VE) c.f. SBTNNL61E42040P	GOBBATO MASSIMO Via Grazia Deledda n° 212 - Pordenone (PN) c.f. GBBMSM73E0E473R

DATA UBICAZIONE INTERVENTO: DATI CATASTALI:  
 Loc. Capoluogo Via Attilio Venudo - SS14 Fig. 22 Mapp. 783, 785, 787, 789, 1431 porz., 1295 porz., 1521 porz.

ARCHITECTURE STUDIO - STUDIO TECNICO



zamarian.studio@gmail.com - 0431.511446  
 VIA VENUDO 19 - 30028 - SAN MICHELE AL TAGLIAMENTO

STUDIO TECNICO ASSOCIATO  
 Corradini Per. Ind. Giuseppe e Pizzolito Geom. Giorgio  
 30023 - Concordia Sagittaria (VE) - Via I Maggio 110  
 Tel. 0421 394118 - email corradini.pizzolito@gmail.com

A TERMINE DI LEGGE I PROGETTISTI SI RISERVANO LA PROPRIETA' DI QUESTO SEGNO CON DIVIETO DI RIPRODURLO O RENDERSLO COME ADEQUE NOTO ANCHE IN PARTE A TERZO SENZA AUTORIZZAZIONE SCRITTA.

Il Delegato  
**CORRADINI GIUSEPPE**  
 Via Basini 24 - 30028 San Michele al Tagliamento (VE)

Il Promotore  
**ESOS S.R.L.**  
 Via Marzabotto 5 - 31100 Treviso (TV)



Foto 1



Foto 2



Foto 3



Foto 4



Foto 5




Foto 6



Foto 7



Foto 8



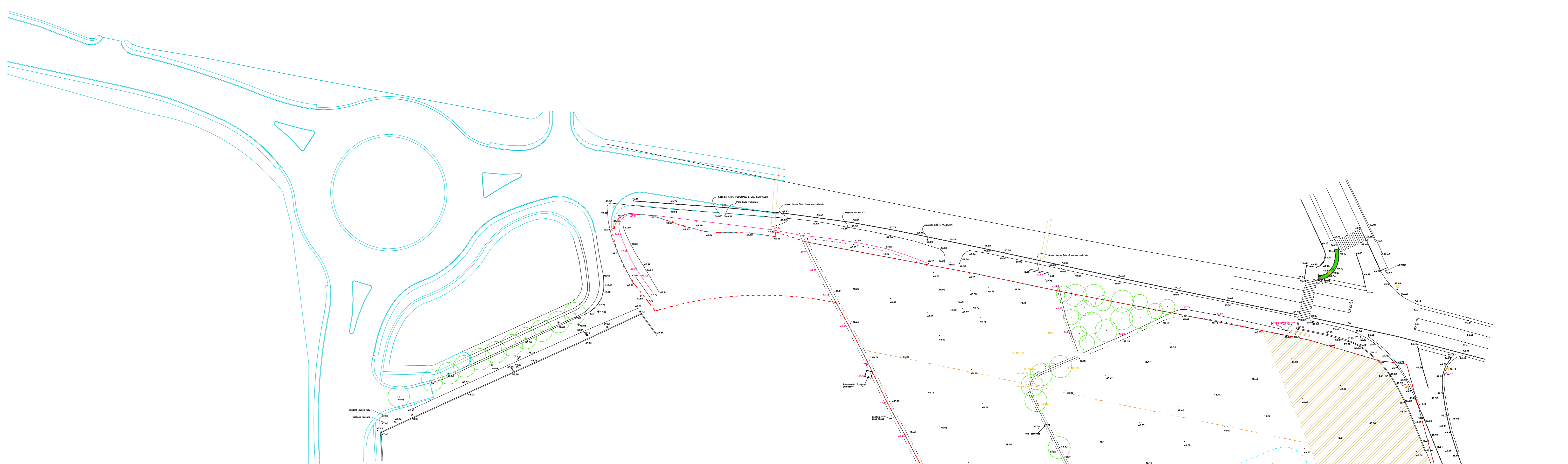
Foto 9




Foto 10



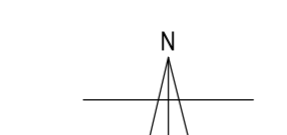
Foto 11



Legenda:

-  ZONA C1
-  CONFINE DI PROPRIETA'
-  PROGETTO ANAS NUOVA ROTONDA
-  LIMITE INTERVENTO
-  FASCIA DI RISPETTO STRADALE 30 ml
-  PALO ILLUMINAZIONE PUBBLICA
-  SEGNALE STRADALE
-  CARTELLO STRADALE
- 49,47 QUOTA ALTIMETRICA - WGS 84
-  CHIUSINO FOGNATURA
-  POZZETTI

RILIEVO STRUMENTALE  
 Scala 1:500



Individuazione con fotografici  
 Scala 1:2000