

**COMUNE DI SAN MICHELE AL TAGLIAMENTO**

**Città Metropolitana di Venezia**

**DUP – DOCUMENTO UNICO DI  
PROGRAMMAZIONE  
2023– 2025**

**Principio contabile applicato alla programmazione**

**Allegato 4/1 al D.Lgs. 118/2011**

## Sommario

PREMESSA .....	4
SEZIONE STRATEGICA .....	6
ANALISI STRATEGICA - CONDIZIONI ESTERNE .....	6
Valutazione della situazione socio-economica del territorio di riferimento e della domanda di SPL (servizi pubblici locali).....	6
Analisi del territorio e delle strutture.....	6
Analisi demografica .....	8
Occupazione ed economia insediata.....	19
Parametri economici (indicatori finanziari e parametri di deficitarietà).....	28
Parametri di deficit strutturale .....	35
ANALISI STRATEGICA - CONDIZIONI INTERNE.....	36
ORGANIZZAZIONE E GESTIONE DEI SERVIZI PUBBLICI LOCALI.....	37
INDIRIZZI GENERALI SUL RUOLO DEGLI ORGANISMI ED ENTI STRUMENTALI E SOCIETÀ PARTECIPATE .....	47
RISULTATO DI AMMISTRAZIONE .....	51
LE ENTRATE.....	52
Le entrate tributarie .....	53
Le entrate da servizi .....	54
La gestione del patrimonio .....	55
Il finanziamento di investimenti con indebitamento.....	56
I trasferimenti e le altre entrate in conto capitale .....	58
LA SPESA.....	59
La spesa per missioni: .....	60
La spesa corrente .....	61
La spesa in conto capitale.....	61
Lavori pubblici e investimenti in corso di realizzazione .....	62
I nuovi lavori pubblici previsti .....	64
Gli equilibri di bilancio .....	67
Gli equilibri di bilancio di cassa .....	68
RISORSE UMANE.....	70
ORGANIGRAMMA.....	71
PIANO NAZIONALE DI RIPRESA E RESILIENZA.....	72
LINEE PROGRAMMATICHE DI MANDATO .....	75
SEZIONE OPERATIVA.....	78
Coerenza delle previsioni con gli strumenti urbanistici.....	79
Analisi e valutazione dei mezzi finanziari.....	86
ANALISI DELLE ENTRATE .....	87
Entrate tributarie.....	88
Entrate da trasferimenti correnti.....	88
Entrate extratributarie.....	89
Entrate in c/capitale .....	89
Entrate da riduzione di attività finanziarie.....	90
Entrate da accensione di prestiti .....	90
Entrate da anticipazione di cassa .....	90
Analisi e valutazione della spesa.....	91

Programmi ed obiettivi operativi.....	92
ANALISI DELLE MISSIONI E DEI PROGRAMMI .....	93
Missione 01 – Servizi istituzionali, generali e di gestione .....	94
Missione 02 – Giustizia .....	95
Missione 03 – Ordine pubblico e sicurezza .....	96
Missione 04 - Istituzione e diritto allo studio .....	97
Missione 05 – Tutela e valorizzazione dei beni e attività culturali.....	98
Missione 06 – Politiche giovanili, sport e tempo libero .....	99
Missione 07 – Turismo .....	100
Missione 08 – Assetto del territorio ed edilizia abitativa .....	101
Missione 09 – Sviluppo sostenibile e tutela del territorio e dell’ambiente .....	102
Missione 10 – Trasporti e diritto alla mobilità .....	103
Missione 11 – Soccorso civile .....	104
Missione 12 – Diritti sociali, politiche sociali e famiglia .....	105
Missione 13 – Tutela della salute .....	106
Missione 14 – Sviluppo economico e competitività .....	107
Missione 15 – Politiche per il lavoro e la formazione professionale .....	108
Missione 16 – Agricoltura, politiche agroalimentari e pesca .....	109
Missione 17 – Energia e diversificazione delle fonti energetiche .....	110
Missione 18 – Relazioni con le altre autonomie territoriali e locali .....	111
Missione 19 – Relazioni internazionali .....	112
Missione 20 – Fondi e accantonamenti .....	113
Missione 50 – Debito pubblico.....	114
Missione 60 – Anticipazioni finanziarie .....	115
Missione 99 – Servizi per conto terzi .....	116
Interventi finanziati con fondi del PNRR .....	117
LE PROGRAMMAZIONI SETTORIALI .....	118
PROGRAMMA TRIENNALE DI FABBISOGNO DEL PERSONALE 2023-2025 .....	119
PROPOSTA VALORIZZAZIONE PATRIMONIO ERP PER IL TRIENNIO 2023-2025 .....	131
IL PROGRAMMA TRIENNALE DEI LAVORI PUBBLICI 2023-2025 .....	134
PROGRAMMAZIONE BIENNALE DEGLI ACQUISTI DI FORNITURE E SERVIZI 2023-2024 .....	142
ALLEGATI.....	159

## PREMESSA

La programmazione è il processo di analisi e valutazione che, comparando e ordinando coerentemente tra loro le politiche e i piani per il governo del territorio, consente di organizzare, in una dimensione temporale predefinita, le attività e le risorse necessarie per la realizzazione di fini sociali e la promozione dello sviluppo economico e civile delle comunità di riferimento.

Il processo di programmazione, si svolge nel rispetto delle compatibilità economico-finanziarie e tenendo conto della possibile evoluzione della gestione dell'ente, richiede il coinvolgimento dei portatori di interesse nelle forme e secondo le modalità definite da ogni ente, si conclude con la formalizzazione delle decisioni politiche e gestionali che danno contenuto a programmi e piani futuri riferibili alle missioni dell'ente.

Attraverso l'attività di programmazione, le amministrazioni concorrono al perseguimento degli obiettivi di finanza pubblica definiti in ambito nazionale, in coerenza con i principi fondamentali di coordinamento della finanza pubblica emanati in attuazione degli articoli 117, terzo comma, e 119, secondo comma, della Costituzione e ne condividono le conseguenti responsabilità.

Le Regioni individuano gli obiettivi generali della programmazione economico-sociale e della pianificazione territoriale e stabiliscono le forme e i modi della partecipazione degli enti locali all'elaborazione dei piani e dei programmi regionali.

La programmazione si attua nel rispetto dei principi contabili generali contenuti nell'allegato 1 del d.lgs. 23 giugno 2011, n. 118.

Considerando tali premesse, la nuova formulazione dell'art. 170 del TUEL, introdotta dal d.lgs. n. 126/2014 e del Principio contabile applicato della programmazione, Allegato n. 4/1 del d.lgs. n.118/2011 e ss.mm., modificano il precedente sistema di documenti e inseriscono due concetti di particolare importanza al fine dell'analisi in questione:

a) l'unione a livello di pubblica amministrazione dei vari documenti costituenti la programmazione ed il bilancio;  
b) la previsione di un unico documento di programmazione strategica per il quale, pur non prevedendo uno schema obbligatorio, si individua il contenuto minimo obbligatorio con cui presentare le linee strategiche ed operative dell'attività di governo di ogni amministrazione pubblica.

Il DUP (Documento Unico di Programmazione) sostituisce il Piano Generale di Sviluppo e la Relazione Previsionale e Programmatica, inserendosi all'interno del processo di pianificazione, programmazione e controllo che vede il suo incipit nel Documento di indirizzi di cui all'art. 46 del TUEL e nella Relazione di inizio mandato prevista dall'art. 4 bis del d.lgs. n. 149/2011, e che si conclude con un altro documento obbligatorio quale la Relazione di fine mandato, ai sensi del DM 26 aprile 2013.

Dal 2015 tutti gli enti sono obbligati ad abbandonare il precedente sistema contabile introdotto dal d.lgs. n. 77/95 e successivamente riconfermato dal d.lgs. n. 267/2000 e ad applicare i nuovi principi contabili previsti dal d.lgs. n. 118/2011, così come successivamente modificato e integrato dal d.lgs. n. 126/2014 il quale ha aggiornato, nel contempo, anche la parte seconda del Testo Unico degli Enti Locali, il d.lgs. n. 267/2000 adeguandola alla nuova disciplina contabile.

Il nuovo sistema dei documenti di bilancio risulta così strutturato:

- il Documento Unico di Programmazione (DUP);
- lo schema di bilancio si riferisce a un arco della programmazione almeno triennale comprendendo le previsioni di competenza e di cassa del primo esercizio del periodo considerato e le previsioni di competenza degli esercizi successivi ed è redatto secondo gli schemi previsti dall'allegato 9 al d.lgs. n.118/2011, comprensivo dei relativi riepiloghi ed allegati indicati dall'art.11 del medesimo decreto legislativo;
- la nota integrativa al bilancio finanziario di previsione.



Il DUP si compone di due sezioni: la Sezione Strategica (SeS) e la Sezione Operativa (SeO): la prima ha un orizzonte temporale di riferimento pari a quello del mandato amministrativo, la seconda pari a quello del bilancio di previsione.

La **Sezione Strategica (SeS)** individua gli indirizzi strategici dell'ente e in particolare le principali scelte che caratterizzano il programma dell'Amministrazione da realizzare nel corso del mandato amministrativo e gli indirizzi generali di programmazione riferiti al medesimo periodo. Inoltre definisce per ogni missione di bilancio gli obiettivi strategici da perseguire entro la fine del mandato. Per ogni obiettivo strategico è individuato anche il contributo che il Gruppo Amministrazione Pubblica può e deve fornire per il suo conseguimento.

La **Sezione Operativa (SeO)** ha carattere generale, contenuto programmatico e costituisce lo strumento a supporto del processo di previsione; prende a riferimento un arco temporale sia annuale che pluriennale, inoltre supporta il processo di previsione per la predisposizione della manovra di bilancio.

Nell'Allegato n. 4/1 al D.Lgs 118/2011, punto 8, *Principio contabile applicato concernente la programmazione di bilancio*, si dispone che entro il 31 luglio di ciascun anno (termine puramente ordinatorio), la Giunta presenta al Consiglio il Documento Unico di Programmazione (DUP). Se alla data del 31 luglio risulta insediata una nuova amministrazione, e i termini fissati dallo Statuto comportano la presentazione delle linee programmatiche di mandato oltre il termine previsto per la presentazione del DUP, il DUP e le linee programmatiche di mandato sono presentate al Consiglio contestualmente, in ogni caso non successivamente al bilancio di previsione riguardante gli esercizi cui il DUP si riferisce.

Il DUP è lo strumento che permette l'attività di guida strategica ed operativa degli enti locali e consente di fronteggiare in modo permanente, sistemico e unitario le discontinuità ambientali e organizzative.

## SEZIONE STRATEGICA

### ANALISI STRATEGICA - CONDIZIONI ESTERNE

In tale sezione, per definire il quadro strategico e individuare le condizioni esterne all'ente, si prendono in riferimento le considerazioni trattate in seguito:

#### Valutazione della situazione socio-economica del territorio di riferimento e della domanda di SPL (servizi pubblici locali)

Nel seguente paragrafo si andranno ad analizzare le principali variabili socio-economiche che riguardano il nostro territorio amministrativo.

Considerando le osservazioni sopracitate verranno prese in riferimento:

- l'analisi del territorio e delle strutture ;
- l'analisi demografica;
- l'occupazione ed economia insediata.

#### Analisi del territorio e delle strutture

Per l'implementazione delle strategie risulta importante avere una buona conoscenza del territorio e delle strutture del Comune. Di seguito nella tabella vengono illustrati i dati di maggior rilievo che riguardano il territorio e le sue infrastrutture.

COMUNE DI SAN MICHELE AL TAGLIAMENTO	
<b>Città metropolitana</b>	<u>Venezia (VE)</u>
<b>Regione</b>	<u>Veneto</u>
<b>Popolazione</b>	11.582 abitanti (31.12.2021 - Istat)
<b>Superficie</b>	114,41 km <sup>2</sup>
<b>Densità</b>	101,23 ab./km <sup>2</sup>
<b>Codice Istat</b>	27034
<b>Codice catastale</b>	<b>1040</b>
<b>CAP</b>	<u>30028</u>
<b>Santo Patrono</b>	Madonna della Salute - 21 novembre
<b>Località e nuclei abitati</b>	<i>Bevazzana , Bibione, Bibione Pineda, Cesarolo, San Giorgio Al Tagliamento, , Biasini, Boscatto, Case Colombara, Cavarzerani, Cedole, Eridania, Malafesta, Malamocco (Ex Impero), Marinella, Palazzetto, Pozzi, Terzo Bacino, Villanova</i>
<b>Zona sismica</b>	3
<b>Zona climatica</b>	E
<b>Gradi giorno</b>	2.649
<b>Altitudine</b>	7 m s.l.m. minima: 0 massima: 13
<b>Coordinate Geografiche</b> <i>Sistema sessagesimale</i>	45° 46' 6,60" N 12° 59' 39,12" E
<b>Coordinate Geografiche</b> <i>sistema decimale</i>	45,7685° N 12,9942° E

	<i>Dati</i>		<i>Dati</i>
<i>Strade</i>		<i>Risorse idriche</i>	
Statali (km)	3,75	laghi (n°)	
Regionali e Provinciali (km)	30,23	fiumi e torrenti (n°)	3
Comunali (km)	265		
Vicinali (km)	-		
Autostrade (km)	2,98		

<i>Assetto del territorio e problemi dell'ambiente</i>	
Descrizione Voci	Dati
Piano regolatore approvato	S
Piano regolatore adottato	S
Programma di fabbricazione	N
Programma pluriennale di attuazione	N
Piano edilizia economica e popolare	S
Piano per gli insediamenti produttivi:	S
- industriali	N
- artigianali	S
- commerciali	N
Piano delle attività commerciali	S
Piano urbano del traffico	S
Piano energetico ambientale comunale	N

## Analisi demografica

Gran parte dell'attività amministrativa svolta dall'ente ha come obiettivo il soddisfacimento degli interessi e delle esigenze della popolazione, risulta quindi opportuno effettuare un'analisi demografica dettagliata.

### DATI GENERALI AL 31.12.2021 (\*)

(\*) dati non validati ISTAT

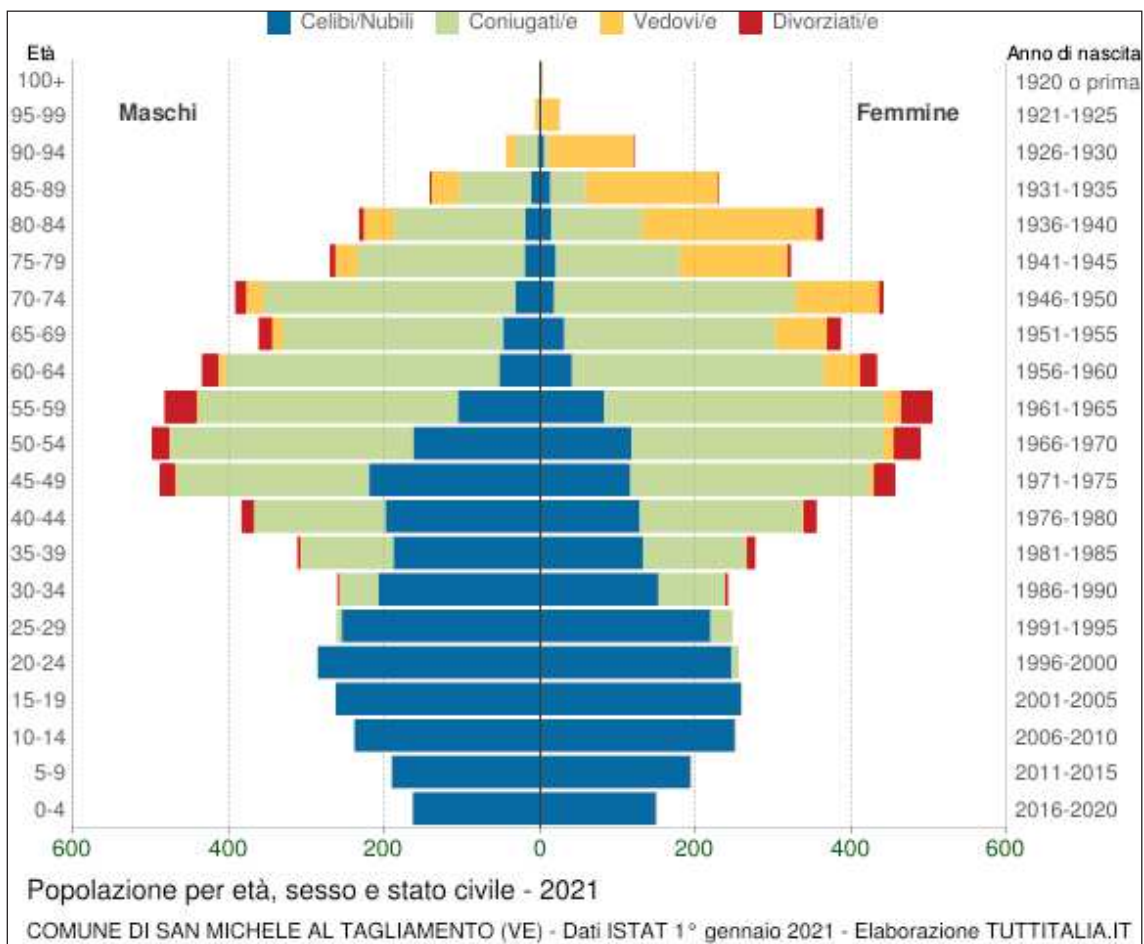
Notizie varie	
Descrizione Voci	Dati
Popolazione residente (ab.)	11.582
Nuclei familiari (n)	5.138
Circoscrizioni (n)	0
Frazioni geografiche	7
Superficie totale del Comune (ha)	11.400
Superficie urbana (2) (ha)	869
Lunghezza delle strade esterne (3) (Km)	100
Di cui: in territorio montano (4) (Km)	0
Lunghezza delle strade interne centro abitato (Km)	165
Di cui: in territorio montano (4) (Km)	0

Andamento demografico		
Popolazione al 01-01-2021	(+)	<b>11.714</b>
Nati dell'anno	(+)	55
Deceduti nell'anno	(-)	176
Saldo naturale		-121
Immigrati nell'anno	(+)	286
Emigrati nell'anno	(-)	297
Saldo migratorio		-11
<b>Popolazione residente al 31.12.2021</b>		<b>11.582</b>

## Popolazione per età, sesso e stato civile 2021

Il grafico in basso, detto **Piramide delle Età**, rappresenta la distribuzione della popolazione residente a San Michele al Tagliamento per età e sesso al 1° gennaio 2021. I dati sono provvisori o frutto di stima e la distribuzione per stato civile non è al momento disponibile.

La popolazione è riportata per **classi quinquennali** di età sull'asse Y, mentre sull'asse X sono riportati due grafici a barre a specchio con i maschi (a sinistra) e le femmine (a destra).



In generale, la **forma** di questo tipo di grafico dipende dall'andamento demografico di una popolazione, con variazioni visibili in periodi di forte crescita demografica o di cali delle nascite per guerre o altri eventi.

In Italia ha avuto la forma simile ad una **piramide** fino agli anni '60, cioè fino agli anni del boom demografico.

Gli individui in unione civile, quelli non più uniti civilmente per scioglimento dell'unione e quelli non più uniti civilmente per decesso del partner sono stati sommati rispettivamente agli stati civili 'coniugati/e', 'divorziati/e' e 'vedovi/e'.

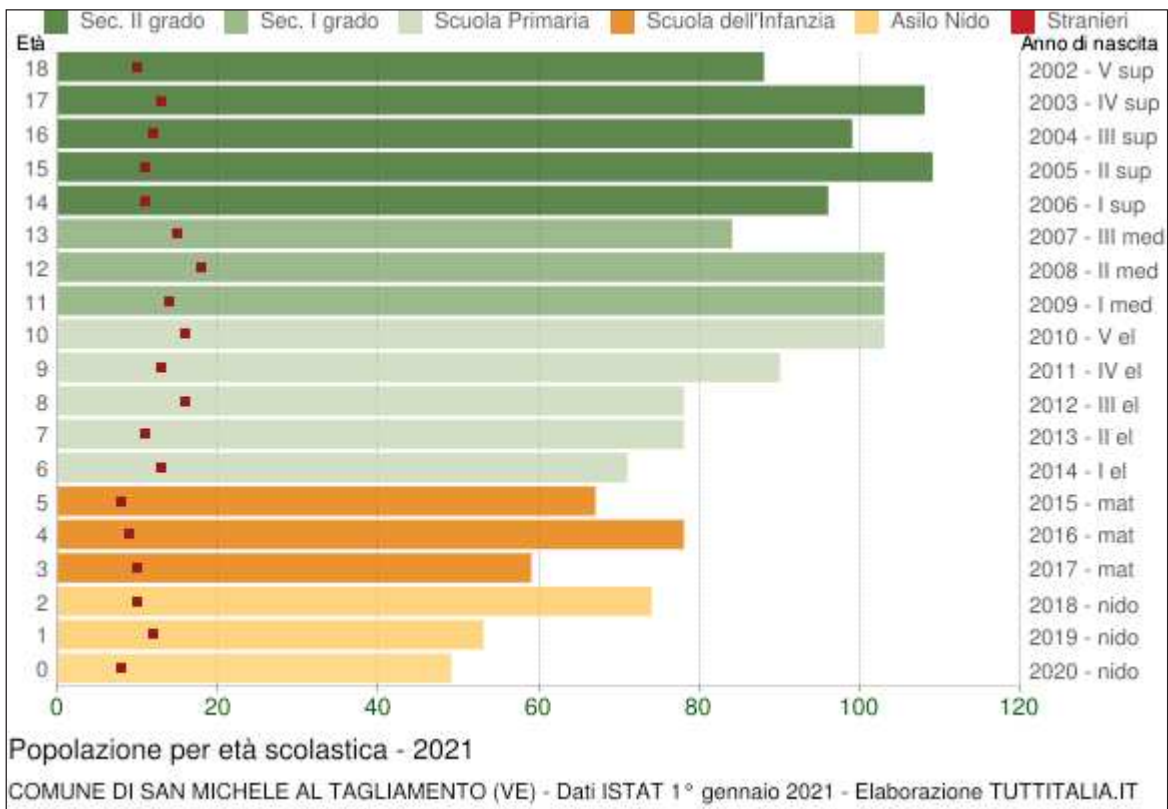
## Distribuzione della popolazione 2021 - San Michele al Tagliamento

Età	Celibi/Nubili	Coniugati/e	Vedovi/e	Divorziati/e	Maschi	Femmine	Totale	
								%
0-4	313	0	0	0	164 52,4%	149 47,6%	313	2,7%
5-9	384	0	0	0	191 49,7%	193 50,3%	384	3,3%
10-14	489	0	0	0	239 48,9%	250 51,1%	489	4,2%
15-19	521	0	0	0	263 50,5%	258 49,5%	521	4,4%
20-24	532	9	0	0	287 53,0%	254 47,0%	541	4,6%
25-29	474	34	0	0	262 51,6%	246 48,4%	508	4,3%
30-34	360	137	0	5	261 52,0%	241 48,0%	502	4,3%
35-39	321	252	2	13	312 53,1%	276 46,9%	588	5,0%
40-44	327	378	2	32	384 52,0%	355 48,0%	739	6,3%
45-49	336	555	8	46	489 51,7%	456 48,3%	945	8,1%
50-54	280	637	15	56	499 50,5%	489 49,5%	988	8,4%
55-59	188	693	25	81	483 48,9%	504 51,1%	987	8,4%
60-64	94	675	57	42	435 50,1%	433 49,9%	868	7,4%
65-69	79	554	81	35	362 48,3%	387 51,7%	749	6,4%
70-74	50	634	130	19	392 47,1%	441 52,9%	833	7,1%
75-79	40	374	168	10	270 45,6%	322 54,4%	592	5,1%
80-84	33	285	264	15	233 39,0%	364 61,0%	597	5,1%
85-89	25	137	207	3	142 38,2%	230 61,8%	372	3,2%
90-94	8	34	122	1	44 26,7%	121 73,3%	165	1,4%
95-99	2	3	26	0	7 22,6%	24 77,4%	31	0,3%
100+	0	0	2	0	0 0,0%	2 100,0%	2	0,0%
Totale	4.856	5.391	1.109	358	5.719 48,8%	5.995 51,2%	11.714	100,0%

### Popolazione per classi di età scolastica 2021

Distribuzione della popolazione di **San Michele al Tagliamento** per classi di età da 0 a 18 anni al 1° gennaio 2021. I dati sono provvisori o frutto di stima. Elaborazioni su dati ISTAT.

Il grafico in basso riporta la potenziale utenza per l'anno scolastico 2021/2022 le scuole di San Michele al Tagliamento, evidenziando con colori diversi i differenti cicli scolastici (asilo nido, scuola dell'infanzia, scuola primaria, scuola secondaria di I e II grado) e gli individui con cittadinanza straniera.





## Distribuzione della popolazione per età scolastica 2021

Età	Totale Maschi	Totale Femmine	Totale Maschi+Femmine	di cui stranieri			
				Maschi	Femmine	M+F	%
0	25	24	49	3	5	8	16,3%
1	26	27	53	5	7	12	22,6%
2	44	30	74	5	5	10	13,5%
3	33	26	59	4	6	10	16,9%
4	36	42	78	6	3	9	11,5%
5	37	30	67	6	2	8	11,9%
6	38	33	71	7	6	13	18,3%
7	36	42	78	7	4	11	14,1%
8	32	46	78	5	11	16	20,5%
9	48	42	90	11	2	13	14,4%
10	47	56	103	10	6	16	15,5%
11	45	58	103	8	6	14	13,6%
12	53	50	103	14	4	18	17,5%
13	42	42	84	11	4	15	17,9%
14	52	44	96	7	4	11	11,5%
15	53	56	109	6	5	11	10,1%
16	47	52	99	5	7	12	12,1%
17	59	49	108	7	6	13	12,0%
18	45	43	88	4	6	10	11,4%

## Indici demografici e Struttura di San Michele al T.

Struttura della popolazione e indicatori demografici di **San Michele al Tagliamento** negli ultimi anni. Elaborazioni su dati ISTAT

### Struttura della popolazione dal 2002 al 2021

L'analisi della struttura per età di una popolazione considera tre fasce di età: **giovani** 0-14 anni, **adulti** 15-64 anni e **anziani** 65 anni ed oltre. In base alle diverse proporzioni fra tali fasce di età, la struttura di una popolazione viene definita di tipo *progressiva*, *stazionaria* o *regressiva* a seconda che la popolazione giovane sia maggiore, equivalente o minore di quella anziana.

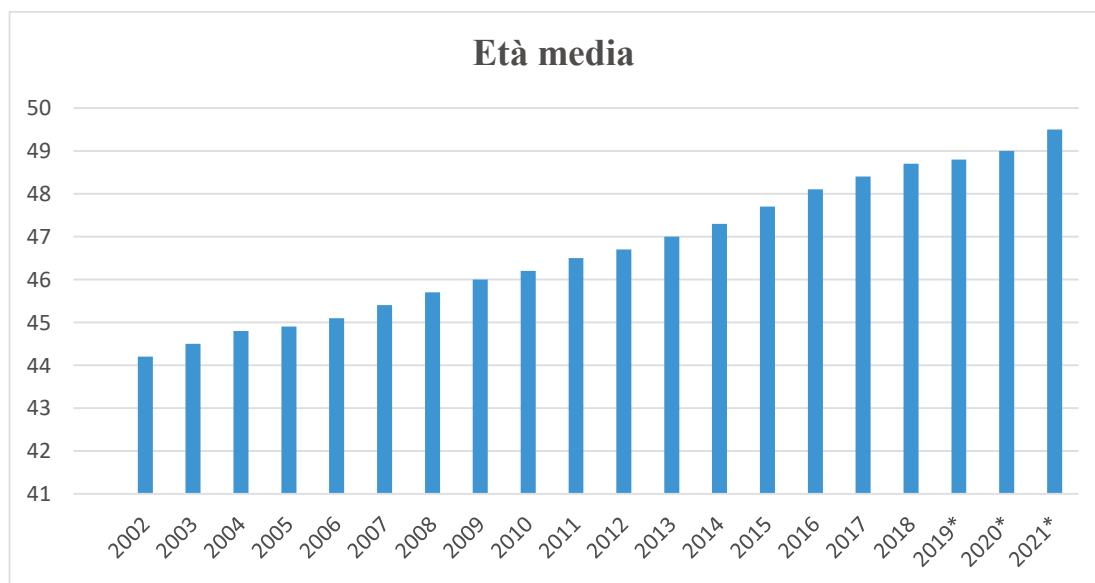
Lo studio di tali rapporti è importante per valutare alcuni impatti sul sistema sociale, ad esempio sul sistema lavorativo o su quello sanitario.





<b>Anno 1° gennaio</b>	<b>0-14 anni</b>	<b>15-64 anni</b>	<b>65+ anni</b>	<b>Totale residenti</b>	<b>Età media</b>
2002	1.261	7.868	2.301	11.430	44,2
2003	1.282	8.017	2.432	11.731	44,5
2004	1.308	7.966	2.509	11.783	44,8
2005	1.349	7.864	2.566	11.779	44,9
2006	1.368	7.755	2.648	11.771	45,1
2007	1.377	7.773	2.698	11.848	45,4
2008	1.379	7.764	2.751	11.894	45,7
2009	1.394	7.754	2.790	11.938	46,0
2010	1.414	7.787	2.839	12.040	46,2
2011	1.417	7.794	2.892	12.103	46,5
2012	1.425	7.617	2.956	11.998	46,7
2013	1.406	7.581	3.004	11.991	47,0
2014	1.405	7.523	3.096	12.024	47,3
2015	1.366	7.469	3.158	11.993	47,7
2016	1.345	7.365	3.220	11.930	48,1
2017	1.313	7.317	3.258	11.888	48,4
2018	1.284	7.280	3.258	11.822	48,7
2019*	1.279	7.297	3.288	11.864	48,8
2020*	1.241	7.300	3.331	11.872	49,0
2021*	1.186	7.187	3.341	11.714	49,5

(\*) popolazione post-censimento



## Indicatori demografici

Principali indici demografici calcolati sulla popolazione residente a San Michele al Tagliamento.

Anno	Indice di vecchiaia	Indice di dipendenza strutturale	Indice di ricambio della popolazione attiva	Indice di struttura della popolazione attiva	Indice di carico di figli per donna feconda	Indice di natalità (x 1.000 ab.)	Indice di mortalità (x 1.000 ab.)
	1° gennaio	1° gennaio	1° gennaio	1° gennaio	1° gennaio	1 gen-31 dic	1 gen-31 dic
2002	182,5	45,3	179,3	107,1	16,8	7,3	7,4
2003	189,7	46,3	172,4	109,3	16,2	7,7	11,1
2004	191,8	47,9	177,2	111,4	16,4	8,7	10,2
2005	190,2	49,8	170,3	115,4	17,4	8,3	11,5
2006	193,6	51,8	160,3	118,6	17,9	8,1	9,4
2007	195,9	52,4	171,3	123,1	17,3	6,9	10,2
2008	199,5	53,2	179,9	127,2	17,5	7,2	9,7
2009	200,1	54,0	186,2	132,6	17,6	8,0	8,9
2010	200,8	54,6	187,2	137,0	17,8	7,1	9,2
2011	204,1	55,3	193,3	143,0	17,1	6,6	11,0
2012	207,4	57,5	195,6	145,7	17,1	6,5	10,8
2013	213,7	58,2	181,4	148,9	17,0	7,0	12,4
2014	220,4	59,8	170,1	153,7	16,9	5,5	10,0
2015	231,2	60,6	166,0	159,4	16,4	5,4	10,3
2016	239,4	62,0	161,8	166,1	16,2	6,4	11,7
2017	248,1	62,5	150,2	168,1	16,2	4,6	13,1
2018	253,7	62,4	161,0	171,0	15,6	5,6	12,8
2019	257,1	62,6	160,0	168,9	15,8	4,5	11,1
2020	268,4	62,6	165,8	168,5	15,4	4,3	11,7
2021	281,7	63,0	166,6	170,2	15,0	-	-

### Glossario

#### Indice di vecchiaia

Rappresenta il grado di invecchiamento di una popolazione. È il rapporto percentuale tra il numero degli ultrassessantacinquenni ed il numero dei giovani fino ai 14 anni. Ad esempio, nel 2021 l'indice di vecchiaia per il comune di San Michele al Tagliamento dice che ci sono 281,7 anziani ogni 100 giovani.

#### Indice di dipendenza strutturale

Rappresenta il carico sociale ed economico della popolazione non attiva (0-14 anni e 65 anni ed oltre) su quella attiva (15-64 anni). Ad esempio, teoricamente, a San Michele al Tagliamento nel 2021 ci sono 63,0 individui a carico, ogni 100 che lavorano.

#### Indice di ricambio della popolazione attiva

Rappresenta il rapporto percentuale tra la fascia di popolazione che sta per andare in pensione (60-64 anni) e quella che sta per entrare nel mondo del lavoro (15-19 anni). La popolazione attiva è tanto più giovane quanto più l'indicatore è minore di 100. Ad esempio, a San Michele al Tagliamento nel 2021 l'indice di ricambio è 166,6 e significa che la popolazione in età lavorativa è molto anziana.

#### Indice di struttura della popolazione attiva

Rappresenta il grado di invecchiamento della popolazione in età lavorativa. È il rapporto percentuale tra la parte di popolazione in età lavorativa più anziana (40-64 anni) e quella più giovane (15-39 anni).

#### Carico di figli per donna feconda

È il rapporto percentuale tra il numero dei bambini fino a 4 anni ed il numero di donne in età feconda (15-49 anni). Stima il carico dei figli in età prescolare per le mamme lavoratrici.

#### Indice di natalità

Rappresenta il numero medio di nascite in un anno ogni mille abitanti.

#### Indice di mortalità

Rappresenta il numero medio di decessi in un anno ogni mille abitanti.

#### Età media

È la media delle età di una popolazione, calcolata come il rapporto tra la somma delle età di tutti gli individui e il numero della popolazione residente. Da non confondere con l'aspettativa di vita di una popolazione.

## Cittadini stranieri San Michele al Tagliamento 2021

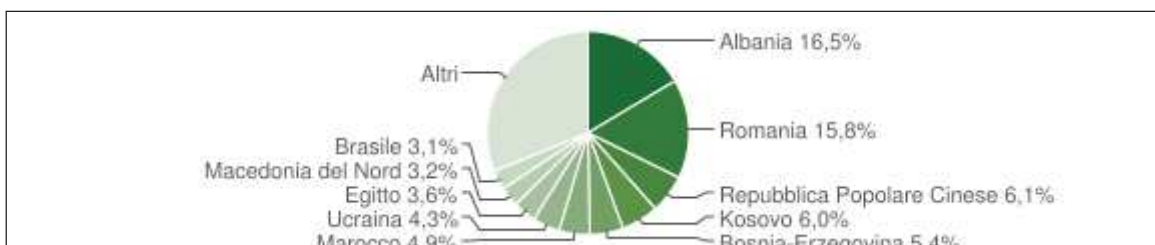
Popolazione straniera residente a San Michele al Tagliamento al 1° gennaio 2021. I dati tengono conto dei risultati del Censimento permanente della popolazione. Sono considerati cittadini stranieri le persone di cittadinanza non italiana aventi dimora abituale in Italia.



Gli stranieri residenti a San Michele al Tagliamento al 1° gennaio 2021 sono **1.288** e rappresentano l'**11,0%** della popolazione residente.



La comunità straniera più numerosa è quella proveniente dall'Albania con il 16,5% di tutti gli stranieri presenti sul territorio, seguita dalla Romania (15,8%) e dalla Repubblica Popolare Cinese (6,1%).



## Paesi di provenienza

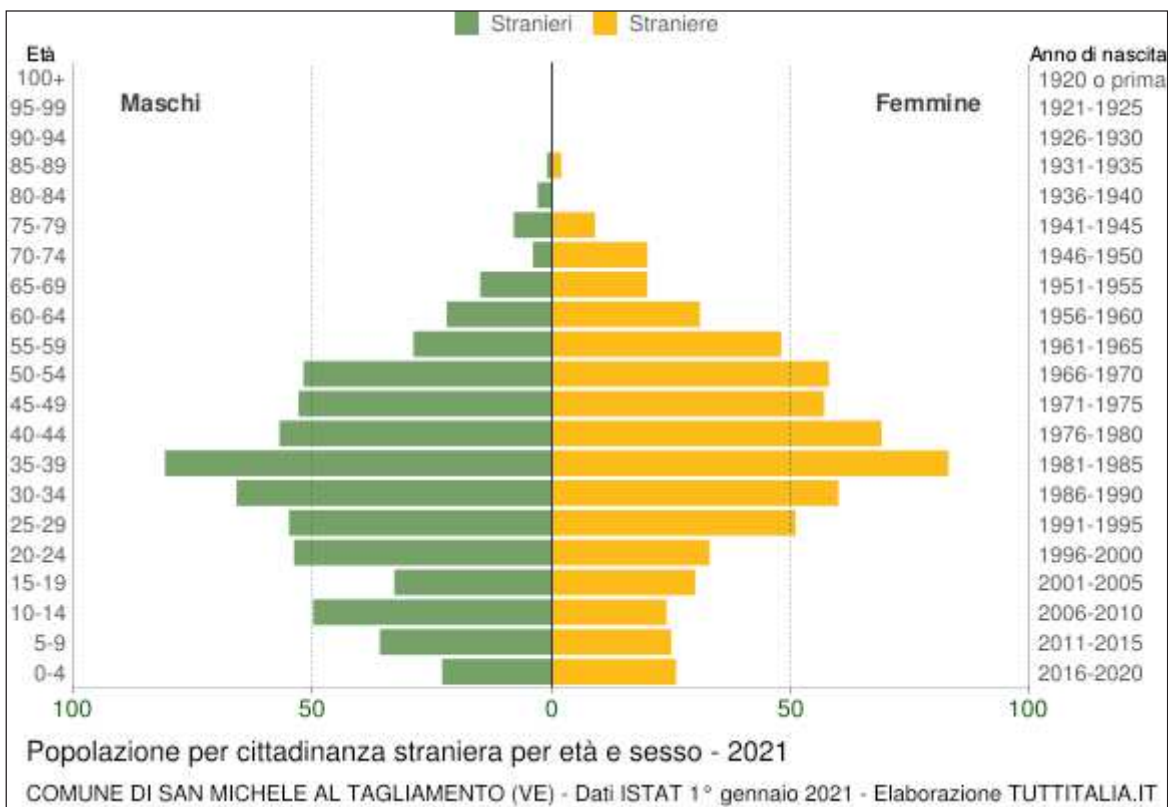
Segue il dettaglio dei paesi di provenienza dei cittadini stranieri residenti divisi per continente di appartenenza ed ordinato per numero di residenti.

<b>EUROPA</b>	<b>Area</b>	<b>Maschi</b>	<b>Femmine</b>	<b>Totale</b>	<b>%</b>
<b><u>Albania</u></b>	<i>Europa centro orientale</i>	117	96	213	16,54%
<b><u>Romania</u></b>	<i>Unione Europea</i>	90	113	203	15,76%
<b><u>Kosovo</u></b>	<i>Europa centro orientale</i>	47	30	77	5,98%
<b><u>Bosnia-Erzegovina</u></b>	<i>Europa centro orientale</i>	45	24	69	5,36%
<b><u>Ucraina</u></b>	<i>Europa centro orientale</i>	9	47	56	4,35%
<b><u>Macedonia del Nord</u></b>	<i>Europa centro orientale</i>	28	13	41	3,18%
<b><u>Repubblica di Serbia</u></b>	<i>Europa centro orientale</i>	14	15	29	2,25%
<b><u>Croazia</u></b>	<i>Unione Europea</i>	14	15	29	2,25%
<b><u>Germania</u></b>	<i>Unione Europea</i>	11	14	25	1,94%
<b><u>Slovacchia</u></b>	<i>Unione Europea</i>	5	20	25	1,94%
<b><u>Ungheria</u></b>	<i>Unione Europea</i>	5	19	24	1,86%
<b><u>Polonia</u></b>	<i>Unione Europea</i>	6	16	22	1,71%
<b><u>Moldavia</u></b>	<i>Europa centro orientale</i>	8	14	22	1,71%
<b><u>Austria</u></b>	<i>Unione Europea</i>	8	12	20	1,55%
<b><u>Repubblica Ceca</u></b>	<i>Unione Europea</i>	3	14	17	1,32%
<b><u>Federazione Russa</u></b>	<i>Europa centro orientale</i>	3	9	12	0,93%
<b><u>Bulgaria</u></b>	<i>Unione Europea</i>	2	9	11	0,85%
<b><u>Slovenia</u></b>	<i>Unione Europea</i>	3	3	6	0,47%
<b><u>Svizzera</u></b>	<i>Altri paesi europei</i>	3	2	5	0,39%
<b><u>Grecia</u></b>	<i>Unione Europea</i>	3	1	4	0,31%
<b><u>Regno Unito</u></b>	<i>Unione Europea</i>	1	1	2	0,16%
<b><u>Spagna</u></b>	<i>Unione Europea</i>	0	2	2	0,16%
<b><u>Francia</u></b>	<i>Unione Europea</i>	2	0	2	0,16%
<b><u>Belgio</u></b>	<i>Unione Europea</i>	1	1	2	0,16%
<b><u>Paesi Bassi</u></b>	<i>Unione Europea</i>	0	2	2	0,16%
<b><u>Svezia</u></b>	<i>Unione Europea</i>	1	0	1	0,08%
<b><u>Irlanda</u></b>	<i>Unione Europea</i>	0	1	1	0,08%
<b>Totale Europa</b>		<b>429</b>	<b>493</b>	<b>922</b>	<b>71,58%</b>

<b>AFRICA</b>	<b>Area</b>	<b>Maschi</b>	<b>Femmine</b>	<b>Totale</b>	<b>%</b>
<u>Marocco</u>	<i>Africa settentrionale</i>	28	35	63	4,89%
<u>Egitto</u>	<i>Africa settentrionale</i>	34	13	47	3,65%
<u>Tunisia</u>	<i>Africa settentrionale</i>	18	7	25	1,94%
<u>Senegal</u>	<i>Africa occidentale</i>	7	5	12	0,93%
<u>Gambia</u>	<i>Africa occidentale</i>	5	0	5	0,39%
<u>Nigeria</u>	<i>Africa occidentale</i>	3	1	4	0,31%
<u>Guinea Bissau</u>	<i>Africa occidentale</i>	3	0	3	0,23%
<u>Costa d'Avorio</u>	<i>Africa occidentale</i>	1	0	1	0,08%
<u>Liberia</u>	<i>Africa occidentale</i>	1	0	1	0,08%
Totale Africa		100	61	161	12,50%
<b>ASIA</b>	<b>Area</b>	<b>Maschi</b>	<b>Femmine</b>	<b>Totale</b>	<b>%</b>
<u>Repubblica Popolare Cinese</u>	<i>Asia orientale</i>	44	35	79	6,13%
<u>Bangladesh</u>	<i>Asia centro meridionale</i>	22	5	27	2,10%
<u>India</u>	<i>Asia centro meridionale</i>	14	1	15	1,16%
<u>Pakistan</u>	<i>Asia centro meridionale</i>	6	3	9	0,70%
<u>Thailandia</u>	<i>Asia orientale</i>	0	3	3	0,23%
<u>Georgia</u>	<i>Asia occidentale</i>	0	2	2	0,16%
<u>Filippine</u>	<i>Asia orientale</i>	0	1	1	0,08%
<u>Libano</u>	<i>Asia occidentale</i>	1	0	1	0,08%
<u>Azerbaigian</u>	<i>Asia occidentale</i>	0	1	1	0,08%
<u>Kirghizistan</u>	<i>Asia centro meridionale</i>	0	1	1	0,08%
Totale Asia		87	52	139	10,79%
<b>AMERICA</b>	<b>Area</b>	<b>Maschi</b>	<b>Femmine</b>	<b>Totale</b>	<b>%</b>
<u>Brasile</u>	<i>America centro meridionale</i>	20	20	40	3,11%
<u>Repubblica Dominicana</u>	<i>America centro meridionale</i>	1	5	6	0,47%
<u>Cuba</u>	<i>America centro meridionale</i>	0	5	5	0,39%
<u>Argentina</u>	<i>America centro meridionale</i>	1	2	3	0,23%
<u>Colombia</u>	<i>America centro meridionale</i>	0	3	3	0,23%
<u>Venezuela</u>	<i>America centro meridionale</i>	1	2	3	0,23%
<u>Messico</u>	<i>America centro meridionale</i>	1	1	2	0,16%
<u>Cile</u>	<i>America centro meridionale</i>	1	0	1	0,08%
<u>Stati Uniti d'America</u>	<i>America settentrionale</i>	1	0	1	0,08%
<u>Costa Rica</u>	<i>America centro meridionale</i>	0	1	1	0,08%
<u>Canada</u>	<i>America settentrionale</i>	0	1	1	0,08%
Totale America		26	40	66	5,12%
		<b>Maschi</b>	<b>Femmine</b>	<b>Totale</b>	<b>%</b>
TOTALE STRANIERI		642	646	1.288	100,00%

### Distribuzione della popolazione straniera per età e sesso

In basso è riportata la piramide delle età con la distribuzione della popolazione straniera residente a San Michele al Tagliamento per età e sesso al 1° gennaio 2021 su dati ISTAT.





## Occupazione ed economia insediata

Nelle tabelle sottostanti segue un'ulteriore analisi sul contesto socio-economico

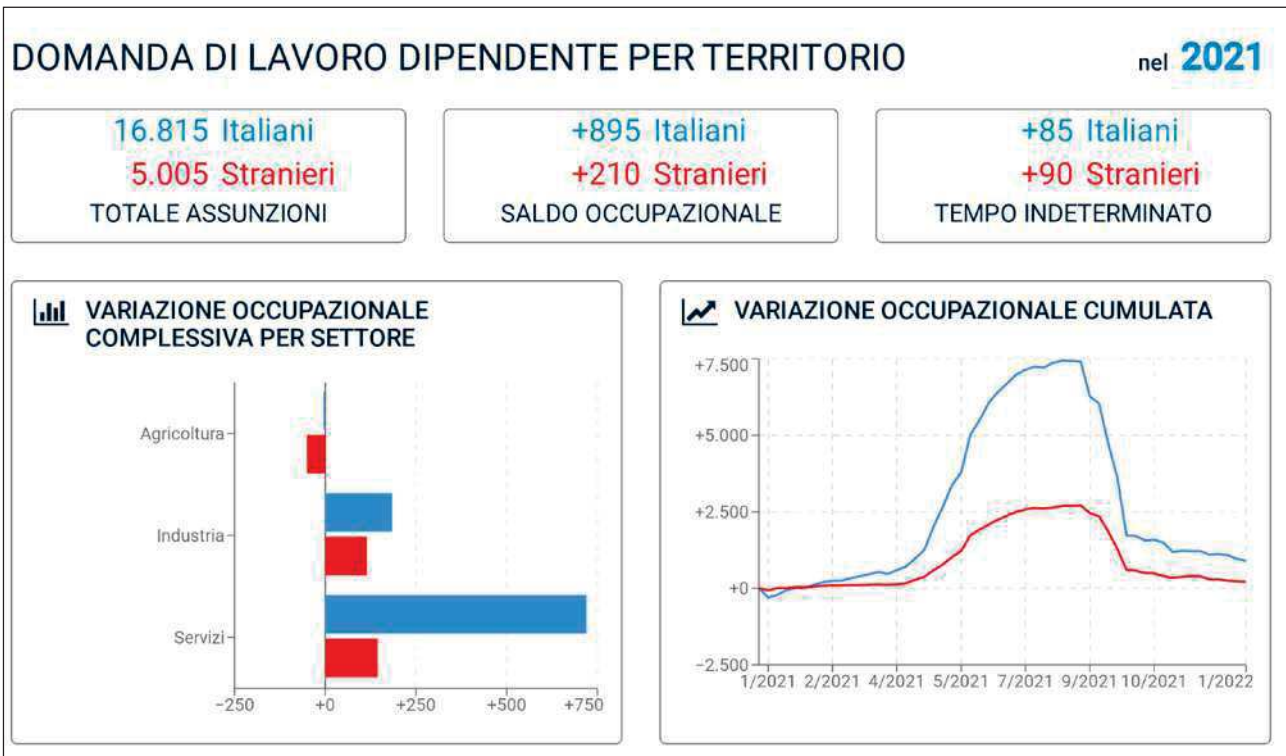
PROVINCIA DI VENEZIA			
LOCALIZZAZIONI DI IMPRESA (Sedi + Unità locali) ATTIVE PER COMUNE E SETTORE			
Dati al 31/12/2021			
FONTE: Elaborazioni Ufficio Comunicazione e Statistica CCIAA Venezia Rovigo su dati Infocamere-Stockview			
VE034 SAN MICHELE AL TAGLIAMENTO			
Settore	Divisione	Imprese Attive	Addetti totali loc.
A Agricoltura, silvicoltura pesca	A 01 Coltivazioni agricole e produzione di prodotti animali, c...	249	224
	A 02 Silvicoltura ed utilizzo di aree forestali	1	0
	A 03 Pesca e acquacoltura	7	7
<b>A Agricoltura, silvicoltura pesca Total</b>		<b>257</b>	<b>231</b>
B Estrazione di minerali da cave e miniere	B 08 Altre attività di estrazione di minerali da cave e miniere	-	-
<b>B Estrazione di minerali da cave e miniere Total</b>		<b>-</b>	<b>-</b>
C Attività manifatturiere	C 10 Industrie alimentari	15	74
	C 11 Industria delle bevande	1	2
	C 12 Industria del tabacco	-	-
	C 13 Industrie tessili	1	13
	C 14 Confezione di articoli di abbigliamento; confezione di ar...	2	2
	C 15 Fabbricazione di articoli in pelle e simili	3	3
	C 16 Industria del legno e dei prodotti in legno e sughero (es...	6	9
	C 17 Fabbricazione di carta e di prodotti di carta	-	-
	C 18 Stampa e riproduzione di supporti registrati	4	17
	C 19 Fabbricazione di coke e prodotti derivanti dalla raffinaz...	-	-
	C 20 Fabbricazione di prodotti chimici	-	-
	C 21 Fabbricazione di prodotti farmaceutici di base e di prepa...	-	-
	C 22 Fabbricazione di articoli in gomma e materie plastiche	-	-
	C 23 Fabbricazione di altri prodotti della lavorazione di miner...	3	4
	C 24 Metallurgia	-	-
	C 25 Fabbricazione di prodotti in metallo (esclusi macchinari ...	14	40
	C 26 Fabbricazione di computer e prodotti di elettronica e ott...	0	0
	C 27 Fabbricazione di apparecchiature elettriche ed apparecchi...	-	-
	C 28 Fabbricazione di macchinari ed apparecchiature nca	1	21
	C 29 Fabbricazione di autoveicoli, rimorchi e semirimorchi	1	0
C 30 Fabbricazione di altri mezzi di trasporto	-	-	
C 31 Fabbricazione di mobili	1	0	
C 32 Altre industrie manifatturiere	2	2	
C 33 Riparazione, manutenzione ed installazione di macchine ed...	10	23	
<b>C Attività manifatturiere Total</b>		<b>64</b>	<b>210</b>
D Fornitura di energia elettrica, gas, vapore e aria condiz...	D 35 Fornitura di energia elettrica, gas, vapore e aria condiz...	3	0
<b>D Fornitura di energia elettrica, gas, vapore e aria condiz... Total</b>		<b>3</b>	<b>0</b>
E Fornitura di acqua; reti fognarie, attività di gestione d...	E 36 Raccolta, trattamento e fornitura di acqua	-	-
	E 37 Gestione delle reti fognarie	1	2
	E 38 Attività di raccolta, trattamento e smaltimento dei rifiu...	22	20
	E 39 Attività di risanamento e altri servizi di gestione dei r...	-	-
<b>E Fornitura di acqua; reti fognarie, attività di gestione d... Total</b>		<b>23</b>	<b>22</b>
F Costruzioni	F 41 Costruzione di edifici	76	194
	F 42 Ingegneria civile	4	5
	F 43 Lavori di costruzione specializzati	206	412
<b>F Costruzioni Total</b>		<b>286</b>	<b>611</b>
G Commercio all'ingrosso e al dettaglio; riparazione di aut...	G 45 Commercio all'ingrosso e al dettaglio e riparazione di au...	26	50
	G 46 Commercio all'ingrosso (escluso quello di autoveicoli e d...	77	236
	G 47 Commercio al dettaglio (escluso quello di autoveicoli e d...	488	834
<b>G Commercio all'ingrosso e al dettaglio; riparazione di aut... Total</b>		<b>591</b>	<b>1.120</b>
H Trasporto e magazzinaggio	H 49 Trasporto terrestre e mediante condotte	22	35
	H 50 Trasporto marittimo e per vie d'acqua	1	8
	H 51 Trasporto aereo	-	-
	H 52 Magazzinaggio e attività di supporto ai trasporti	7	12

	H 53 Servizi postali e attività di corriere	1	6
<b>H Trasporto e magazzinaggio Total</b>		<b>31</b>	<b>61</b>
I Attività dei servizi di alloggio e di ristorazione	I 55 Alloggio	156	1.619
	I 56 Attività dei servizi di ristorazione	332	1.819
<b>I Attività dei servizi di alloggio e di ristorazione Total</b>		<b>488</b>	<b>3.438</b>
J Servizi di informazione e comunicazione	J 58 Attività editoriali	1	1
	J 59 Attività di produzione cinematografica, di video e di pro...	1	0
	J 60 Attività di programmazione e trasmissione	-	-
	J 61 Telecomunicazioni	0	1
	J 62 Produzione di software, consulenza informatica e attività...	4	2
	J 63 Attività dei servizi d'informazione e altri servizi infor...	14	36
<b>J Servizi di informazione e comunicazione Total</b>		<b>20</b>	<b>40</b>
K Attività finanziarie e assicurative	K 64 Attività di servizi finanziari (escluse le assicurazioni ...	12	52
	K 65 Assicurazioni, riassicurazioni e fondi pensione (escluse ...	-	-
	K 66 Attività ausiliarie dei servizi finanziari e delle attivi...	20	22
<b>K Attività finanziarie e assicurative Total</b>		<b>32</b>	<b>74</b>
L Attività immobiliari	L 68 Attivita' immobiliari	150	458
<b>L Attività immobiliari Total</b>		<b>150</b>	<b>458</b>
M Attività professionali, scientifiche e tecniche	M 69 Attività legali e contabilità	5	17
	M 70 Attività di direzione aziendale e di consulenza gestional...	8	25
	M 71 Attività degli studi di architettura e d'ingegneria; coll...	1	1
	M 72 Ricerca scientifica e sviluppo	1	0
	M 73 Pubblicità e ricerche di mercato	2	2
	M 74 Altre attività professionali, scientifiche e tecniche	9	9
	M 75 Servizi veterinari	-	-
<b>M Attività professionali, scientifiche e tecniche Total</b>		<b>26</b>	<b>54</b>
N Noleggio, agenzie di viaggio, servizi di supporto alle imp...	N 77 Attività di noleggio e leasing operativo	51	55
	N 78 Attività di ricerca, selezione, fornitura di personale	-	-
	N 79 Attività dei servizi delle agenzie di viaggio, dei tour o...	9	15
	N 80 Servizi di vigilanza e investigazione	-	-
	N 81 Attività di servizi per edifici e paesaggio	47	146
	N 82 Attività di supporto per le funzioni d'ufficio e altri se...	7	2
<b>N Noleggio, agenzie di viaggio, servizi di supporto alle imp... Total</b>		<b>114</b>	<b>218</b>
O Amministrazione pubblica e difesa; assicurazione sociale...	O 84 Amministrazione pubblica e difesa; assicurazione sociale ...	-	-
<b>O Amministrazione pubblica e difesa; assicurazione sociale... Total</b>		<b>-</b>	<b>-</b>
P Istruzione	P 85 Istruzione	5	3
<b>P Istruzione Total</b>		<b>5</b>	<b>3</b>
Q Sanità e assistenza sociale	Q 86 Assistenza sanitaria	1	2
	Q 87 Servizi di assistenza sociale residenziale	1	11
	Q 88 Assistenza sociale non residenziale	1	0
<b>Q Sanità e assistenza sociale Total</b>		<b>3</b>	<b>13</b>
R Attività artistiche, sportive, di intrattenimento e diver...	R 90 Attività creative, artistiche e di intrattenimento	8	3
	R 91 Attività di biblioteche, archivi, musei ed altre attività...	-	-
	R 92 Attività riguardanti le lotterie, le scommesse, le case d...	1	1
	R 93 Attività sportive, di intrattenimento e di divertimento	65	195
<b>R Attività artistiche, sportive, di intrattenimento e diver... Total</b>		<b>74</b>	<b>199</b>
S Altre attività di servizi	S 94 Attività di organizzazioni associative	1	1
	S 95 Riparazione di computer e di beni per uso personale e per...	8	14
	S 96 Altre attività di servizi per la persona	55	168
<b>S Altre attività di servizi Total</b>		<b>64</b>	<b>183</b>
X Imprese non classificate	X Imprese non classificate	6	10
<b>X Imprese non classificate Total</b>		<b>6</b>	<b>10</b>
<b>Grand Total</b>		<b>2.237</b>	<b>6.945</b>



### Dati domanda di lavoro dipendente nel Portogruarese

Nelle tabelle sottostanti segue un'ulteriore analisi sul contesto socio-economico del territorio portogruarese nelle quali sono riportati i dati 2021 aggiornati al 26.11.2022.



## Dati strutture commerciali

### MONITORAGGIO RETE DISTRIBUTIVA COMMERCIALE DEL VENETO

ANNO 2021

Comune di : San Michele al Tagliamento

#### DATI GENERALI: ESERCIZI DI VICINATO / MEDIE STRUTTURE DI VENDITA

Settore merceologico ALIMENTARE				Settore merceologico NON ALIMENTARE			
ESERCIZI VICINATO		MEDIE STRUTTURE		ESERCIZI VICINATO		MEDIE STRUTTURE	
N°	Sup. vendita	N°	Sup. vendita	N°	Sup. vendita	N°	Sup. vendita
128	5.434	20	8.943	341	22.467	5	1.826

#### DI CUI

MEDIE STRUTTURE DI VENDITA CON SUPERFICIE NON SUPERIORE A MQ. 1.500 AVVIATE CON SCIA DAL 1° GENNAIO 2013			
ALIMENTARE		NON ALIMENTARE	
N°	Sup. vendita	N°	Sup. vendita
4	2.511	2	783

MEDIE STRUTTURE DI VENDITA CON SUPERFICIE SUPERIORE A MQ. 1.500 AUTORIZZATE DAL 1° GENNAIO 2013			
ALIMENTARE		NON ALIMENTARE	
N°	Sup. vendita	N°	Sup. vendita
0	0	0	0

#### NOTE:

- 1) è richiesto esclusivamente un dato aggregato per ciascuna tipologia di esercizio: non occorre quindi inserire l'elenco analitico degli esercizi. A titolo esemplificativo è sufficiente indicare n. 10 esercizi di vicinato / MSV per una superficie complessiva di vendita del settore alimentare di mq 900 ed una superficie di vendita del settore non alimentare di mq 600;
- 2) qualora vi siano esercizi di vicinato e medie strutture di vendita che esercitano l'attività di commercio di prodotti appartenenti al settore non alimentare a grande fabbisogno di superficie sulla base della previgente normativa regionale, tali strutture vanno inserite nel settore non alimentare;
- 3) qualora gli esercizi siano autorizzati per la vendita di entrambi i settori merceologici, occorre ripartire la superficie di vendita nei singoli settori, conteggiando una sola volta l'esercizio.

Tabella\_monitoraggio attività commerciali\_comuni - Rich Dati 2021.xlsx / versione 23 giugno 2021

## Dati presenze turistiche 2017 -2021

(Servizi statistici Regione Veneto)

ANNO 2017	ARRIVI		PRESENZE		TOTALE	
	Italiani	Stranieri	Italiani	Stranieri	Arrivi	Presenze
Alberghi 5 e 4 stelle	28.020	92.251	116.959	485.073	120.271	602.032
Alberghi 3 stelle e res.	47.450	71.850	233.858	383.772	119.300	617.630
Alberghi 2 e 1 stella	6.511	5.981	25.553	23.463	12.492	49.016
<b>TOTALE ALBERGHIERI</b>	81.981	170.082	376.370	892.308	252.063	1.268.678
Campeggi e villaggi turistici	63.050	99.927	338.507	857.365	162.977	1.195.872
Agriturismi	187	527	559	3.495	714	4.054
Alloggi privati	87.670	272.838	855.141	2.372.036	360.508	3.227.177
Altri esercizi	4.165	1.075	19.676	6.734	5.240	26.410
<b>TOTALE COMPLEMENTARI</b>	155.072	374.367	1.213.883	3.239.630	529.439	4.453.513
<b>TOTALE</b>	237.053	544.449	1.590.253	4.131.938	781.502	5.722.191

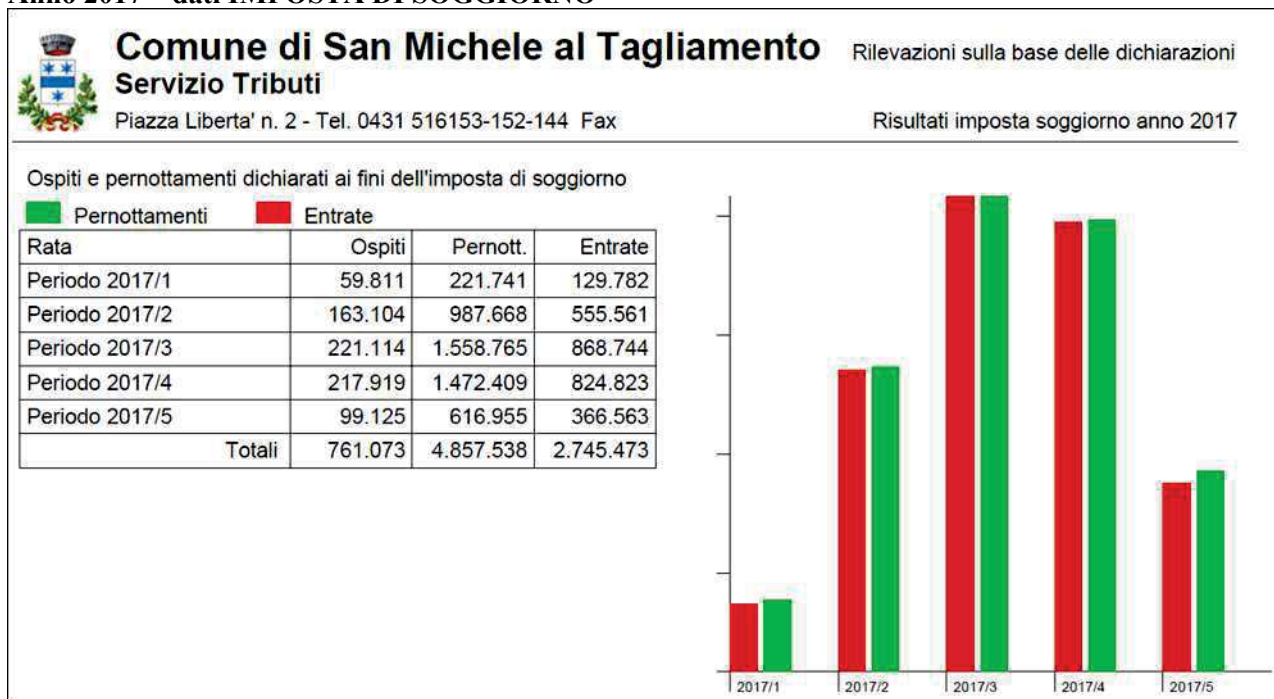
ANNO 2018	ARRIVI		PRESENZE		TOTALE	
	Italiani	Stranieri	Italiani	Stranieri	Arrivi	Presenze
Alberghi 5 e 4 stelle	27.569	95.080	112.852	486.836	122.649	599.688
Alberghi 3 stelle e res.	48.624	73.781	226.158	379.056	122.405	605.214
Alberghi 2 e 1 stella	7.974	7.061	27.846	25.536	15.035	53.382
<b>TOTALE ALBERGHIERI</b>	84.167	175.922	366.856	891.428	260.089	1.258.284
Campeggi e villaggi turistici	60.993	99.872	343.181	852.398	160.865	1.195.579
Agriturismi	217	684	717	4.557	901	5.274
Alloggi privati	78.058	214.765	755.892	1.892.592	292.823	2.648.484
Altri esercizi	5.099	1.026	22.412	6.437	6.125	28.849
<b>TOTALE COMPLEMENTARI</b>	144.367	316.347	1.122.202	2.755.984	460.714	3.878.186
<b>TOTALE</b>	228.534	492.269	1.489.058	3.647.412	720.803	5.136.470

ANNO 2019	ARRIVI		PRESENZE		TOTALE	
	Italiani	Stranieri	Italiani	Stranieri	Arrivi	Presenze
Alberghi 5 e 4 stelle	29.026	95.072	120.315	479.077	124.098	599.392
Alberghi 3 stelle e res.	47.771	73.446	225.479	381.440	121.217	606.919
Alberghi 2 e 1 stella	7.804	7.955	27.476	27.442	15.759	54.918
<b>TOTALE ALBERGHIERI</b>	84.601	176.473	373.270	887.959	261.074	1.261.229
Campeggi e villaggi turistici	63.624	101.616	353.595	846.188	165.240	1.199.783
Agriturismi	242	749	973	4.547	991	5.520
Alloggi privati	94.385	283.998	955.314	2.405.749	378.383	3.361.063
Altri esercizi	4.812	1.136	20.659	6.397	5.948	27.056
<b>TOTALE COMPLEMENTARI</b>	163.063	387.499	1.330.541	3.262.881	550.562	4.593.422
<b>TOTALE</b>	247.664	563.972	1.703.811	4.150.840	811.636	5.854.651

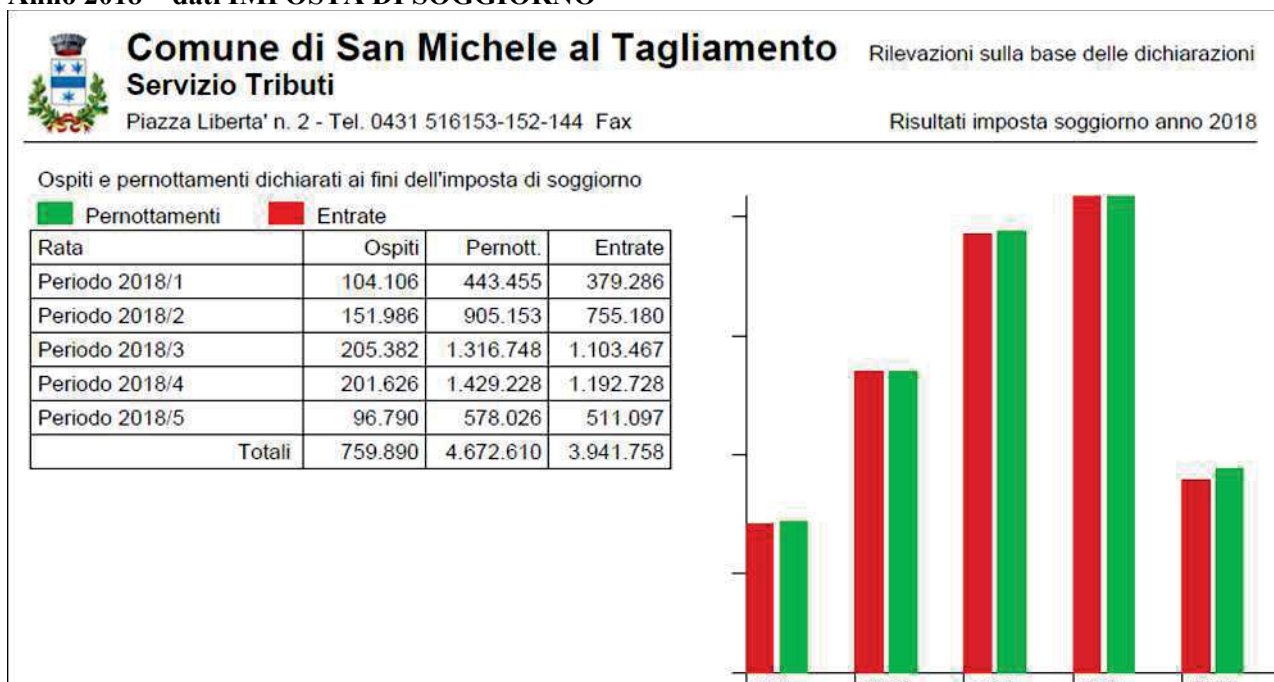
ANNO 2021	ARRIVI		PRESENZE		TOTALE	
	Italiani	Stranieri	Italiani	Stranieri	Arrivi	Presenze
Alberghi 5 e 4 stelle	32.096	81.645	128.105	410.365	113.741	538.470
Alberghi 3 stelle e res.	46.229	63.908	218.614	325.451	110.137	544.065
Alberghi 2 e 1 stella	8.380	6.454	31.350	23.076	14.834	54.426
<b>TOTALE ALBERGHIERI</b>	86.705	152.007	378.069	758.892	238.712	1.136.961
Campeggi e villaggi turistici	47.053	81.575	305.411	681.720	128.628	987.131
Agriturismi	392	464	2.039	3.273	856	5.312
Alloggi privati	93.048	199.448	844.166	1.644.692	292.496	2.488.858
Altri esercizi	3.000	671	14.181	2.645	3.671	16.826
<b>TOTALE COMPLEMENTARI</b>	143.493	282.158	1.165.797	2.332.330	425.651	3.498.127
<b>TOTALE</b>	230.198	434.165	1.543.866	3.091.222	664.363	4.635.088

## Dati imposta di Soggiorno – Presenze turistiche annuali 2017-2022

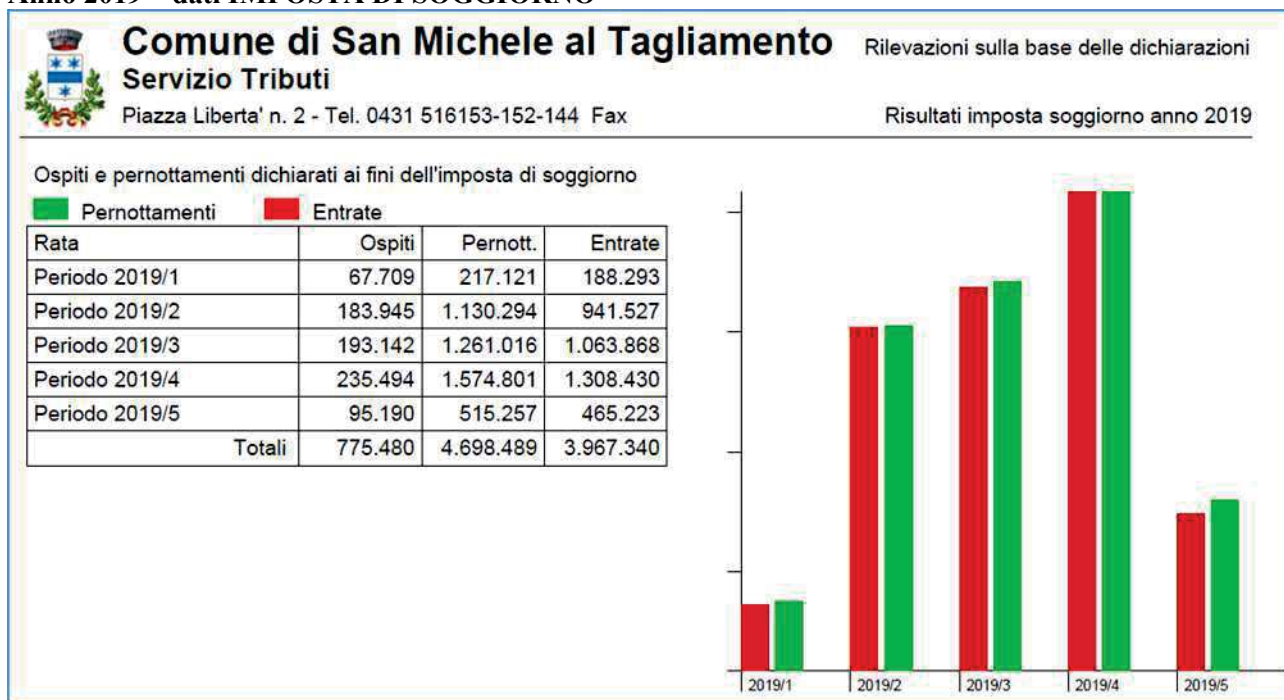
### Anno 2017 – dati IMPOSTA DI SOGGIORNO



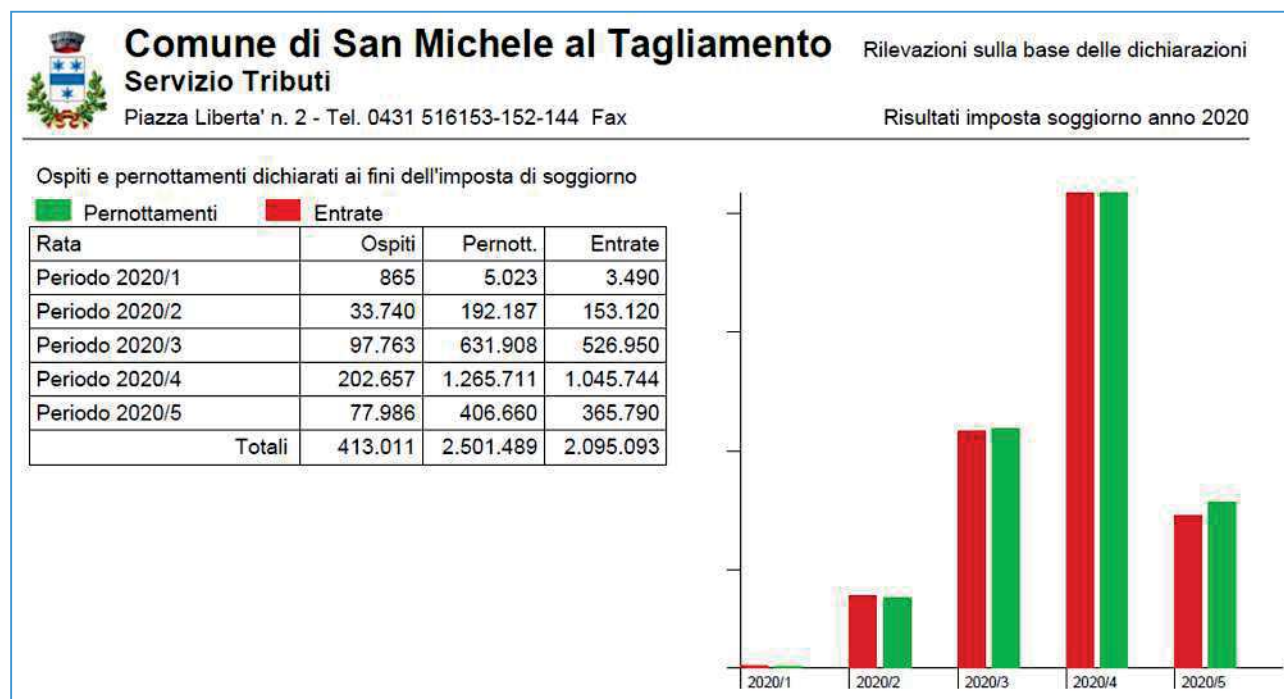
### Anno 2018 – dati IMPOSTA DI SOGGIORNO



## Anno 2019 – dati IMPOSTA DI SOGGIORNO

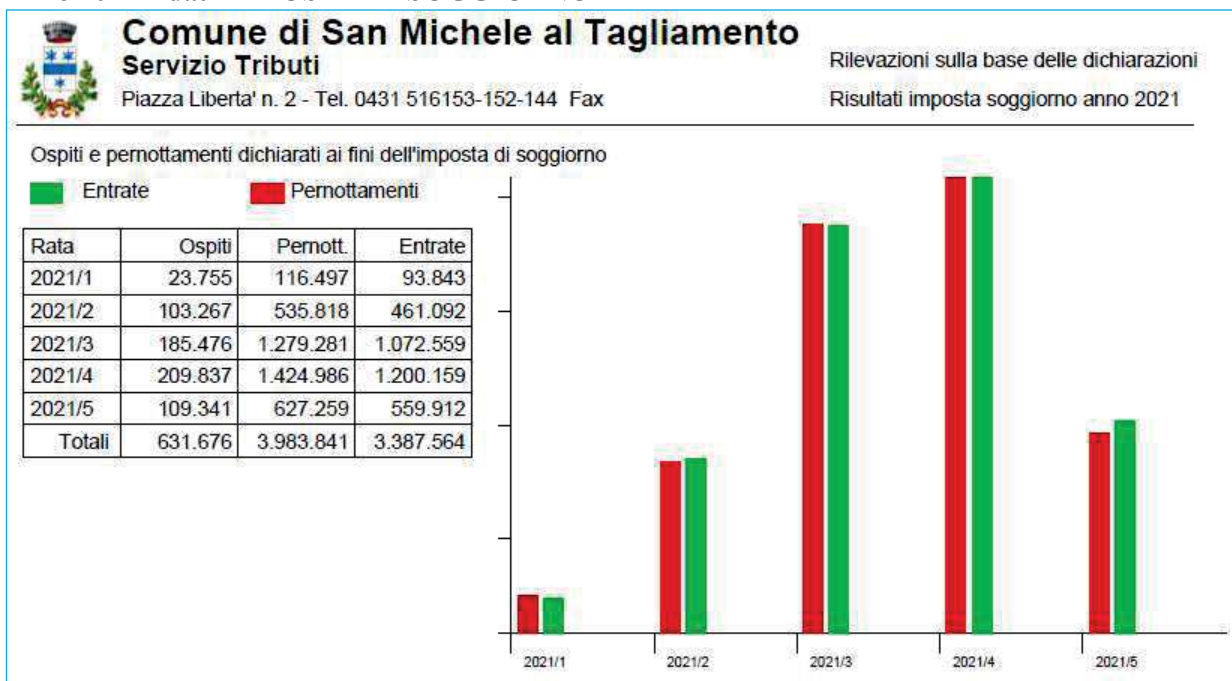


## Anno 2020 – dati IMPOSTA DI SOGGIORNO

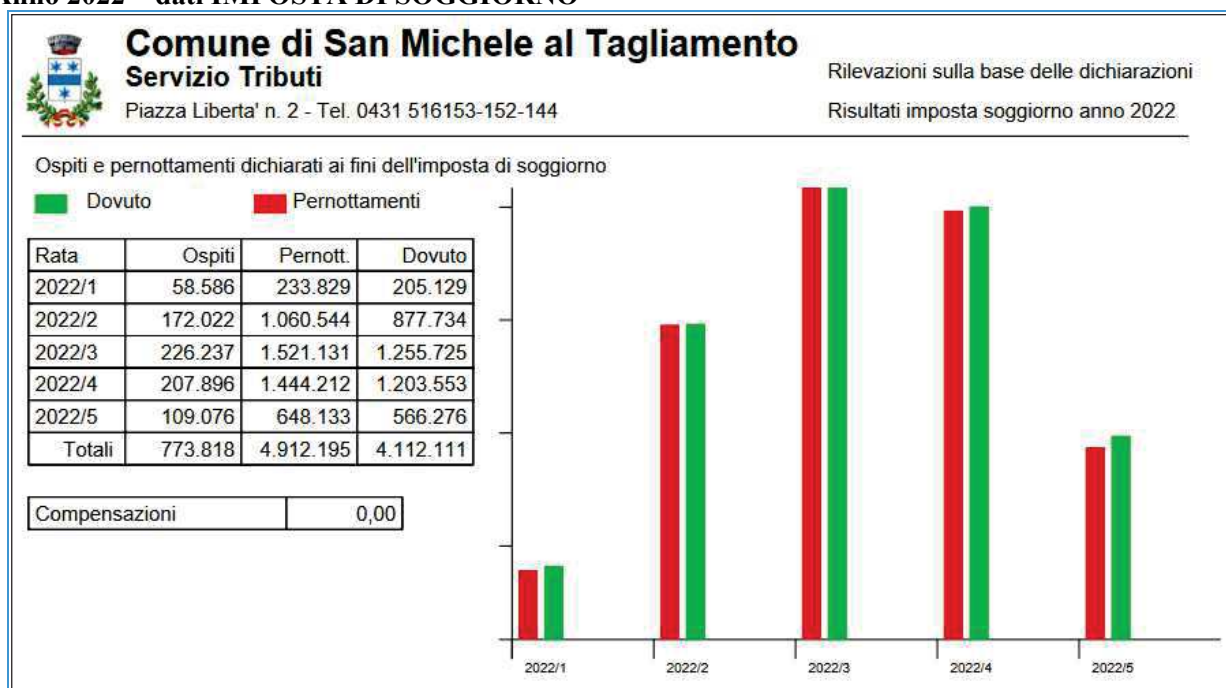




Anno 2021 – dati IMPOSTA DI SOGGIORNO



Anno 2022 – dati IMPOSTA DI SOGGIORNO



## **Parametri economici (indicatori finanziari e parametri di deficitarietà)**

### **Il nuovo piano degli indicatori in bilancio di previsione**

Enti locali e organismi strumentali «devono adottare un sistema di indicatori semplici denominato piano degli indicatori e dei risultati attesi di bilancio» in base all'articolo 18 bis del Dlgs 118/2011. Ciò significa appunto che ogni ente Locale deve costruire secondo criteri e metodologie comuni il piano degli indicatori.

I modelli sono visionabili nel sito del ministero dell'Economia e delle finanze e il 22 dicembre 2015 è stato pubblicato il decreto che li ha approvati. Gli enti locali dovranno stilare due distinti modelli: il n. 1 deve essere compilato in fase di stesura del bilancio di previsione; il modello n. 2 va redatto per il rendiconto di gestione.

Il primo modello comprende indici e valori relativi ai risultati attesi di bilancio. Nella ripartizione della spesa sono esposti i valori per missione e programma, mentre nella sezione dell'entrata i dati evidenziano la capacità di riscossione dell'ente delle proprie entrate correnti. Ogni indicatore misura su base triennale diversi aspetti del bilancio previsionale. Il piano degli indicatori mette in rilievo i principi della buona amministrazione, vale a dire l'efficienza, l'efficacia e l'economicità.

L'allegato n. 1 del piano deve coadiuvare e al tempo stesso corrispondere con il piano delle performance, declinando gli obiettivi gestionali nelle attività operative programmate per la loro realizzazione. L'allegato n. 2, da compilare in fase di rendiconto di gestione, indica invece i risultati e gli obiettivi raggiunti nell'esercizio finanziario, mediante la trasformazione dei dati contabili in indici.

Il piano misura diverse casistiche del bilancio, in particolare: la rigidità strutturale del bilancio, le entrate correnti, le spese di personale, l'esternalizzazione dei servizi, gli interessi passivi, gli investimenti, i debiti non finanziari, i debiti finanziari, la composizione dell'avanzo presunto, il disavanzo presunto, il fondo pluriennale vincolato, le partite di giro e i servizi conto terzi.

### **Gli indicatori**

In entrambi gli allegati gli indicatori individuano: la composizione dell'entrata e la capacità di riscossione e la composizione della spesa con la capacità di liquidare i debiti. Il piano degli indicatori rileva per ogni ente locale tutte le criticità e le potenzialità della gestione delle entrate e delle spese, con una particolare attenzione alla gestione di cassa (riscossioni e liquidazioni rispetto agli accertamenti e impegni stanziati), al fine di evidenziare il grado di efficienza e di virtuosità degli enti.

Gli indici estrapolati dal piano degli indicatori potranno inoltre essere esaminati dal ministero dell'Economia e delle finanze, anche per confrontare i diversi enti (per esempio controllare l'indice delle entrate correnti nei Comuni italiani). Gli indici presenti nel piano consentono di analizzare la gestione dell'ente locale, evidenziando i parametri di criticità specifici e consentendo anche di evidenziare in anticipo situazioni di potenziale pre-dissesto o dissesto. In sintesi, il piano degli indicatori non è da considerarsi solamente un nuovo modello da allegare al bilancio, bensì uno strumento in grado di rilevare l'andamento contabile e gestionale dell'ente.

Di seguito si riportano gli indicatori sintetici degli ultimi quattro rendiconti approvati:



Indicatori sintetici di bilancio							
Rendiconto esercizi 2017 – 2018 – 2019 – 2020 - 2021							
	TIPOLOGIA INDICATORE	DEFINIZIONE	2017	2018	2019	2020	2021
<b>1</b>	<b>Rigidità strutturale di bilancio</b>						
1.01	Incidenza spese rigide (ripiano disavanzo, personale e debito) su entrate correnti	[ripiano disavanzo a carico dell'esercizio + Impegni (Macroaggregati 1.1 "Redditi di lavoro dipendente" + pdc 1.02.01.01.000 "IRAP"- FPV entrata concernente il Macroaggregato 1.1 + FPV personale in uscita 1.1 + 1.7 "Interessi passivi" + Titolo 4 Rimborso prestiti)] / Accertamenti primi tre titoli Entrate	24,00%	23,00%	22,00%	18,00%	20,00%
<b>2</b>	<b>Entrate correnti</b>						
2.01	Incidenza degli accertamenti di parte corrente sulle previsioni iniziali di parte corrente	Totale accertamenti primi tre titoli di entrata / Stanziamenti iniziali di competenza dei primi tre titoli delle Entrate	99,00%	98,00%	95,00%	100,00%	100,00%
2.02	Incidenza degli accertamenti di parte corrente sulle previsioni definitive di parte corrente	Totale accertamenti primi tre titoli di entrata / Stanziamenti definitivi di competenza dei primi tre titoli delle Entrate	95,00%	95,00%	98,00%	99,00%	97,00%
2.03	Incidenza degli accertamenti delle entrate proprie sulle previsioni iniziali di parte corrente	Totale accertamenti (pdc E.1.01.00.00.000 "Tributi" - "Compartecipazioni di tributi" E.1.01.04.00.00.000 + E.3.00.00.00.000 "Entrate extratributarie") / Stanziamenti iniziali di competenza dei primi tre titoli delle Entrate	95,00%	95,00%	93,00%	73,00%	86,00%
2.04	Incidenza degli accertamenti delle entrate proprie sulle previsioni definitive di parte corrente	Totale accertamenti (pdc E.1.01.00.00.000 "Tributi" - "Compartecipazioni di tributi" E.1.01.04.00.00.000 + E.3.00.00.00.000 "Entrate extratributarie") / Stanziamenti definitivi di competenza dei primi tre titoli delle Entrate	92,00%	93,00%	95,00%	72,00%	83,00%
2.05	Incidenza degli incassi correnti sulle previsioni iniziali di parte corrente	Totale incassi c/competenza e c/residui dei primi tre titoli di entrata / Stanziamenti iniziali di cassa dei primi tre titoli delle Entrate	70,00%	81,00%	78,00%	90,00%	82,00%
2.06	Incidenza degli incassi correnti sulle previsioni definitive di parte corrente	Totale incassi c/competenza e c/residui primi tre titoli di entrata / Stanziamenti definitivi di cassa dei primi tre titoli delle Entrate	69,00%	80,00%	80,00%	86,00%	89,00%
2.07	Incidenza degli incassi delle entrate proprie sulle previsioni iniziali di parte corrente	Totale incassi c/competenza e c/residui (pdc E.1.01.00.00.000 "Tributi" - "Compartecipazioni di tributi" E.1.01.04.00.00.000 + E.3.00.00.00.000 "Entrate extratributarie") / Stanziamenti iniziali di cassa dei primi tre titoli delle Entrate	67,00%	79,00%	76,00%	64,00%	71,00%
2.08	Incidenza degli incassi delle entrate proprie sulle previsioni definitive di parte corrente	Totale incassi c/competenza e c/residui (pdc E.1.01.00.00.000 "Tributi" - "Compartecipazioni di tributi" E.1.01.04.00.00.000 + E.3.00.00.00.000 "Entrate extratributarie") / Stanziamenti definitivi di cassa dei primi tre titoli delle Entrate	66,00%	79,00%	78,00%	61,00%	76,00%
<b>3</b>	<b>Anticipazioni dell'Istituto tesoriere</b>						
3.01	Utilizzo medio Anticipazioni di tesoreria	Sommatoria degli utilizzi giornalieri delle anticipazioni nell'esercizio /(365 x max previsto dalla norma)	0,00%	0,00%	0,00%	0,00%	0,00%
3.02	Anticipazioni chiuse solo contabilmente	Anticipazione di tesoreria all'inizio dell'esercizio successivo / max previsto dalla norma	0,00%	0,00%	0,00%	0,00%	0,00%

<b>4 Spese di personale</b>							
4.01	Incidenza della spesa di personale sulla spesa corrente	Impegni (Macroaggregato 1.1 "Redditi di lavoro dipendente" + pdc 1.02.01.01.000 "IRAP" + FPV personale in uscita 1.1 – FPV personale in entrata concernente il Macroaggregato 1.1) /	22,00%	22,00%	20,00%	22,00%	20,00%
		(Impegni Spesa corrente – FCDE corrente + FPV concernente il Macroaggregato 1.1 – FPV di entrata concernente il Macroaggregato 1.1)					
4.02	Incidenza del salario accessorio ed incentivante rispetto al totale della spesa di personale	Impegni (pdc 1.01.01.004 + 1.01.01.008 "indennità e altri compensi al personale a tempo indeterminato e determinato"+ pdc 1.01.01.003 + 1.01.01.007 "straordinario al personale a tempo indeterminato e determinato" + FPV in uscita concernente il Macroaggregato 1.1 – FPV di entrata concernente il Macroaggregato 1.1) /	13,00%	13,00%	12,00%	12,00%	14,00%
		Impegni (Macroaggregato 1.1 "Redditi di lavoro dipendente" + pdc U.1.02.01.01.000 "IRAP" + FPV in uscita concernente il Macroaggregato 1.1 – FPV in entrata concernente il Macroaggregato 1.1)					
4.03	Incidenza spesa personale flessibile rispetto al totale della spesa di personale	Impegni (pdc U.1.03.02.010.000 "Consulenze" + pdc U.1.03.02.12.000 "lavoro flessibile/LSU/Lavoro interinale" + pdc U.1.03.02.11.000 "Prestazioni professionali e specialistiche") /	9,00%	8,00%	12,00%	7,00%	14,00%
		Impegni (Macroaggregato 1.1 "Redditi di lavoro dipendente" + pdc U.1.02.01.01.000 "IRAP" + FPV in uscita concernente il Macroaggregato 1.1 – FPV in entrata concernente il Macroaggregato 1.1)					
4.04	Incidenza di personale procapite (indicatore di equilibrio dimensionale in valore assoluto)	Impegni (Macroaggregato 1.1 + IRAP [pdc 1.02.01.01.000] – FPV personale in entrata concernente il Macroaggregato 1.1) + FPV di spesa concernente il Macroaggregato 1.1) / popolazione residente al 1 gennaio	351,4	368,52	357,8	344,19	379,13
<b>5 Esternalizzazione dei servizi</b>							
5.01	Indicatore di esternalizzazione dei servizi	(pdc U.1.03.02.15.000 "Contratti di servizio pubblico" + pdc U.1.04.03.01.000 "Trasferimenti correnti a imprese controllate" + pdc U.1.04.03.02.000 "Trasferimenti correnti a altre imprese partecipate") / totale spese Titolo I	44,00%	43,00%	39,00%	43,00%	34,00%
<b>6 Interessi passivi</b>							
6.01	Incidenza degli interessi passivi sulle entrate correnti	Impegni Macroaggregato 1.7 "Interessi passivi" / Accertamenti primi tre titoli delle Entrate ("Entrate correnti")	3,00%	3,00%	2,00%	2,00%	2,00%
6.02	Incidenza degli interessi passivi sulle anticipazioni sul totale della spesa per interessi passivi	Impegni voce del pdc U.1.07.06.04.000 "Interessi passivi su anticipazioni di tesoreria" / Impegni Macroaggregato 1.7 "Interessi passivi"	0,00%	0,00%	0,00%	0,00%	0,00%
6.03	Incidenza interessi di mora sul totale della spesa per interessi passivi	Impegni voce del pdc U.1.07.06.02.000 "Interessi di mora" / Impegni Macroaggregato 1.7 "Interessi passivi"	0,00%	0,00%	0,00%	0,00%	0,00%

<b>7 Investimenti</b>							
7.01	Incidenza investimenti sul totale della spesa corrente e in conto capitale	Impegni (Macroaggregato 2.2 "Investimenti fissi lordi e acquisto di terreni" + Macroaggregato 2.3 "Contributi agli investimenti") / totale Impegni Tit. I + II	20,00%	13,00%	13,00%	21,00%	16,00%
7.02	Investimenti diretti procapite (in valore assoluto)	Impegni per Macroaggregato 2.2 "Investimenti fissi lordi e acquisto di terreni"/popolazione residente al 1° gennaio (al 1° gennaio dell'esercizio di riferimento o, se non disponibile, al 1° gennaio dell'ultimo anno disponibile)	301,27	245,27	272,6	411,04	365,53
7.03	Contributi agli investimenti procapite (in valore assoluto)	Impegni per Macroaggregato 2.3 "Contributi agli investimenti" / popolazione residente (al 1° gennaio dell'esercizio di riferimento o, se non disponibile, al 1° gennaio dell'ultimo anno disponibile)	78,48	0,74	8,43	0,03	1,13
7.04	Investimenti complessivi procapite (in valore assoluto)	Impegni per Macroaggregati 2.2 "Investimenti fissi lordi e acquisto di terreni" e 2.3 "Contributi agli investimenti" / popolazione residente (al 1° gennaio dell'esercizio di riferimento o, se non disponibile, al 1° gennaio dell'ultimo anno disponibile)	379,75	246,01	281,02	411,07	366,65
7.05	Quota investimenti complessivi finanziati dal risparmio corrente	Margine corrente di competenza/[Impegni + relativi FPV (Macroaggregato 2.2 "Investimenti fissi lordi e acquisto di terreni" + Macroaggregato 2.3 "Contributi agli investimenti")] (9)	32,00%	39,00%	129,00%	126,00%	161,00%
7.06	Quota investimenti complessivi finanziati dal saldo positivo delle partite finanziarie	Saldo positivo delle partite finanziarie / [Impegni + relativi FPV (Macroaggregato 2.2 "Investimenti fissi lordi e acquisto di terreni" + Macroaggregato 2.3 "Contributi agli investimenti"))(9)	0,00%	0,00%	0,00%	0,00%	0,00%
7.07	Quota investimenti complessivi finanziati da debito	Accertamenti (Titolo 6"Accensione prestiti" - Categoria 6.02.02 "Anticipazioni" - Categoria 6.03.03 "Accensione prestiti a seguito di escussione di garanzie" - Accensioni di prestiti da rinegoziazioni) / [Impegni + relativi FPV (Macroaggregato 2.2 "Investimenti fissi lordi e acquisto di terreni" + Macroaggregato 2.3 "Contributi agli investimenti")) (9)	0,00%	0,00%	0,00%	0,00%	0,00%
<b>8 Analisi dei residui</b>							
8.01	Incidenza nuovi residui passivi di parte corrente su stock residui passivi correnti	Totale residui passivi titolo 1 di competenza dell'esercizio / Totale residui passivi titolo 1 al 31 dicembre	87,00%	88,00%	90,00%	86,00%	90,00%
8.02	Incidenza nuovi residui passivi in c/capitale su stock residui passivi in conto capitale al 31 dicembre	Totale residui passivi titolo 2 di competenza dell'esercizio/ Totale residui titolo 2 al 31 dicembre	68,00%	57,00%	76,00%	33,00%	62,00%
8.03	Incidenza nuovi residui passivi per incremento attività finanziarie su stock residui passivi per incremento attività finanziarie al 31 dicembre	Totale residui passivi titolo 3 di competenza dell'esercizio / Totale residui passivi titolo 3 al 31 dicembre	0,00%	0,00%	0,00%	0,00%	0,00%
8.04	Incidenza nuovi residui attivi di parte corrente su stock residui attivi di parte corrente	Totale residui attivi titoli 1,2,3 di competenza dell'esercizio / Totale residui attivi titolo 1, 2, 3 al 31 dicembre	66,00%	46,00%	43,00%	34,00%	42,00%
8.05	Incidenza nuovi residui attivi in c/capitale su stock residui attivi in c/capitale	Totale residui attivi titolo 4 di competenza dell'esercizio / Totale residui attivi titolo 4 al 31 dicembre	57,00%	92,00%	95,00%	59,00%	83,00%
8.06	Incidenza nuovi residui attivi per riduzione di attività finanziarie su stock residui attivi per riduzione di attività finanziarie	Totale residui attivi titolo 5 di competenza dell'esercizio / Totale residui attivi titolo 5 al 31 dicembre	0,00%	0,00%	100,00%	100,00%	100,00%

9 Smaltimento debiti non finanziari							
9.01	Smaltimento debiti commerciali nati nell'esercizio	Pagamenti di competenza	78,00%	74,00%	69,00%	78,00%	77,00%
		(Macroaggregati 1.3 "Acquisto di beni e servizi" + 2.2 "Investimenti fissi lordi e acquisto di terreni") /					
9.02	Smaltimento debiti commerciali nati negli esercizi precedenti	Impegni di competenza	75,00%	76,00%	85,00%	73,00%	74,00%
		(Macroaggregati 1.3 "Acquisto di beni e servizi" + 2.2 "Investimenti fissi lordi e acquisto di terreni")					
9.03	Smaltimento debiti verso altre amministrazioni pubbliche nati nell'esercizio	Pagamenti c/residui	38,00%	94,00%	72,00%	87,00%	96,00%
		(Macroaggregati 1.3 "Acquisto di beni e servizi" + 2.2 "Investimenti fissi lordi e acquisto di terreni") /					
9.04	Smaltimento debiti verso altre amministrazioni pubbliche nati negli esercizi precedenti	stock residui al 1° gennaio	92,00%	42,00%	7,00%	33,00%	63,00%
		(Macroaggregati 1.3 "Acquisto di beni e servizi" + 2.2 "Investimenti fissi lordi e acquisto di terreni")					
9.05	Indicatore annuale di tempestività dei pagamenti	Giorni effettivi intercorrenti tra la data di scadenza della fattura o richiesta equivalente di pagamento e la data di pagamento ai fornitori moltiplicata per l'importo dovuto, rapportata alla somma degli importi pagati nel periodo di riferimento	8,51	0,35	-13,46	-11,41	-13,83
	(di cui al Comma 1, dell'articolo 9, DPCM del 22 settembre 2014)						

<b>10 Debiti finanziari</b>							
10.01	Incidenza estinzioni anticipate debiti finanziari	Impegni per estinzioni anticipate / Debito da finanziamento al 31 dicembre anno precedente (2)	0,00%	0,00%	0,00%	0,00%	0,00%
10.02	Incidenza estinzioni ordinarie debiti finanziari	(Totale impegni Titolo 4 della spesa – Impegni estinzioni anticipate) / Debito da finanziamento al 31/12 anno precedente (2)	5,00%	6,00%	7,00%	1,00%	3,00%
10.03	Sostenibilità debiti finanziari	[Impegni (Totale 1.7 "Interessi passivi" – "Interessi di mora" (U.1.07.06.02.000) – "Interessi per anticipazioni prestiti" (U.1.07.06.04.000) + Titolo 4 della spesa – estinzioni anticipate) – (Accertamenti Entrate categoria E.4.02.06.00.000 "Contributi agli investimenti direttamente destinati al rimborso di prestiti da amministrazioni pubbliche")+ Trasferimenti in conto capitale per assunzione di debiti dell'amministrazione da parte di amministrazioni pubbliche (E.4.03.01.00.000) + Trasferimenti in conto capitale da parte di amministrazioni pubbliche per cancellazione di debiti dell'amministrazione (E.4.03.04.00.000)] / Accertamenti titoli 1, 2 e 3	7,00%	6,00%	6,00%	2,00%	3,00%
10.04	Indebitamento procapite (in valore assoluto)	Debito di finanziamento al 31/12 (2) / popolazione residente (al 1° gennaio dell'esercizio di riferimento o, se non disponibile, al 1° gennaio dell'ultimo anno disponibile)	1.172,07	1.096,91	1.022,29	1.013,86	998,61
<b>11 Composizione dell'avanzo di amministrazione (4)</b>							
11.01	Incidenza quota libera di parte corrente nell'avanzo	Quota libera di parte corrente dell'avanzo/Avanzo di amministrazione (5)	31,00%	22,00%	48,00%	33,00%	39,00%
11.02	Incidenza quota libera in c/capitale nell'avanzo	Quota libera in conto capitale dell'avanzo/Avanzo di amministrazione (6)	6,00%	10,00%	2,00%	2,00%	6,00%
11.03	Incidenza quota accantonata nell'avanzo	Quota accantonata dell'avanzo/Avanzo di amministrazione (7)	60,00%	63,00%	48,00%	38,00%	29,00%
11.04	Incidenza quota vincolata nell'avanzo	Quota vincolata dell'avanzo/Avanzo di amministrazione (8)	3,00%	5,00%	3,00%	27,00%	26,00%
<b>12 Disavanzo di amministrazione</b>							
12.01	Quota disavanzo ripianato nell'esercizio	Disavanzo di amministrazione esercizio precedente – Disavanzo di amministrazione esercizio in corso / Totale Disavanzo esercizio precedente (3)	0,00%	0,00%	0,00%	0,00%	0,00%
12.02	Incremento del disavanzo rispetto all'esercizio precedente	Disavanzo di amministrazione esercizio in corso – Disavanzo di amministrazione esercizio precedente / Totale Disavanzo esercizio precedente (3)	0,00%	0,00%	0,00%	0,00%	0,00%
12.03	Sostenibilità patrimoniale del disavanzo	Totale disavanzo di amministrazione (3) / Patrimonio netto (1)	0,00%	0,00%	0,00%	0,00%	0,00%
12.04	Sostenibilità disavanzo effettivamente a carico dell'esercizio	Disavanzo iscritto in spesa del conto del bilancio / Accertamenti dei titoli 1, 2 e 3 delle entrate	0,00%	0,00%	0,00%	0,00%	0,00%

<b>13 Debiti fuori bilancio</b>							
13.01	Debiti riconosciuti e finanziati	Importo Debiti fuori bilancio riconosciuti e finanziati / Totale impegni titolo I e titolo II	0,00%	0,00%	1,00%	0,00%	0,00%
13.02	Debiti in corso di riconoscimento	Importo debiti fuori bilancio in corso di riconoscimento/Totale accertamento entrate dei titoli 1, 2 e 3	0,00%	0,00%	0,00%	0,00%	0,00%
13.03	Debiti riconosciuti e in corso di finanziamento	Importo Debiti fuori bilancio riconosciuti e in corso di finanziamento/Totale accertamento entrate dei titoli 1, 2 e 3	0,00%	0,00%	0,00%	0,00%	0,00%
<b>14 Fondo pluriennale vincolato</b>							
14.01	Utilizzo del FPV	(Fondo pluriennale vincolato corrente e capitale iscritto in entrata del bilancio - Quota del fondo pluriennale vincolato corrente e capitale non utilizzata nel corso dell'esercizio e rinviata agli esercizi successivi) / Fondo pluriennale vincolato di parte corrente e in conto capitale iscritto in entrata nel bilancio	76,00%	56,00%	49,00%	53,00%	55,00%
		(Per il FPV riferirsi ai valori riportati nell'allegato del rendiconto concernente il FPV, totale delle colonne a) e c)					
<b>15 Partite di giro e conto terzi</b>							
15.01	Incidenza partite di giro e conto terzi in entrata	Totale accertamenti Entrate per conto terzi e partite di giro / Totale accertamenti primi tre titoli delle entrate	14,00%	14,00%	14,00%	12,00%	13,00%
15.02	Incidenza partite di giro e conto terzi in uscita	Totale impegni Uscite per conto terzi e partite di giro / Totale impegni del titolo I della spesa	18,00%	18,00%	17,00%	18,00%	16,00%
<i>(1) Il Patrimonio Netto è pari alla Lettera A) dello stato patrimoniale passivo. Gli organismi e gli enti strumentali delle Autonomie speciali che adottano il DLgs 118/2011 a decorrere dal 2016 elaborano l'indicatore a decorrere dal 2017.</i>							
<i>(2) Il debito da finanziamento è pari alla Lettera D1 dello stato patrimoniale passivo. Gli organismi e gli enti strumentali delle Autonomie speciali che adottano il DLgs 118/2011 a decorrere dal 2016 elaborano l'indicatore a decorrere dal 2017.</i>							
<i>(3) Indicatore da rappresentare solo in caso di disavanzo di amministrazione. Il disavanzo di amministrazione è pari alla lettera E dell'allegato al rendiconto riguardante il risultato di amministrazione dell'esercizio di riferimento, al netto del disavanzo da debito autorizzato e non contratto.</i>							
<i>(4) Da compilare solo se la voce E, dell'allegato al rendiconto concernente il risultato di amministrazione è positivo o pari a 0.</i>							
<i>(5) La quota libera di parte corrente del risultato di amministrazione è pari alla voce E riportata nell'allegato a) al rendiconto. Il risultato di amministrazione è pari alla lettera A del predetto allegato a)</i>							
<i>(6) La quota libera in c/capitale del risultato di amministrazione è pari alla voce D riportata nell'allegato a) al rendiconto. Il risultato di amministrazione è pari alla lettera A riportata nel predetto allegato a).</i>							
<i>(7) La quota accantonata del risultato di amministrazione è pari alla voce B riportata nell'allegato a) al rendiconto. Il risultato di amministrazione è pari alla lettera A del predetto allegato a).</i>							
<i>(8) La quota vincolata del risultato di amministrazione è pari alla voce C riportata nell'allegato a) al rendiconto. Il risultato di amministrazione è pari alla lettera A riportata nel predetto allegato a).</i>							
<i>(9) Indicare al numeratore solo la quota del finanziamento destinata alla copertura di investimenti, e al denominatore escludere gli investimenti che, nell'esercizio, sono finanziati dal FPV.</i>							

## Parametri di deficit strutturale

L'impianto parametrico proposto a partire dal rendiconto 2018 si compone di 8 indicatori, uguali per Comuni, Città Metropolitane, Province e Comunità Montane individuati tutti all'interno del Piano degli indicatori e dei risultati attesi di bilancio (7 sintetici ed uno analitico), da parametrizzare con l'individuazione di soglie diverse per ciascuna tipologia di enti, al di sopra o al di sotto delle quali, scatta la positività. Viene in tal modo raggiunto il fondamentale duplice obiettivo della revisione e semplificazione del sistema (i parametri non si aggiungono agli indicatori di bilancio ma ne sono parte, non vi è necessità per il loro calcolo di ricorrere a dati extra contabili) con possibilità, in futuro, di acquisizione della tabella dei parametri direttamente da BDAP con soppressione dell'adempimento certificativo. Nella tabella seguente sono riportati codice, denominazione e descrizione degli otto indicatori prescelti.

### TABELLA DEI PARAMETRI OBIETTIVI PER I COMUNI AI FINI DELL'ACCERTAMENTO DELLA CONDIZIONE DI ENTE STRUTTURALMENTE DEFICITARIO

06/05/2022

Esercizio 2021

COMUNE DI SAN MICHELE AL TAGLIAMENTO

Prov. VE

P1	Indicatore 1.1 (Incidenza spese rigide - ripiano disavanzo, personale e debito - su entrate correnti) maggiore del 48%		NO
P2	Indicatore 2.8 (Incidenza degli incassi delle entrate proprie sulle previsioni definitive di parte corrente) minore del 22%		NO
P3	Indicatore 3.2 (Anticipazioni chiuse solo contabilmente) maggiore di 0%		NO
P4	Indicatore 10.3 (Sostenibilità debiti finanziari) maggiore del 16%		NO
P5	Indicatore 12.4 (Sostenibilità disavanzo effettivamente a carico dell'esercizio) maggiore dell'1,20%		NO
P6	Indicatore 13.1 (Debiti riconosciuti e finanziati) maggiore dell'1%		NO
P7	[Indicatore 13.2 (Debiti in corso di riconoscimento) + Indicatore 13.3 (Debiti riconosciuti e in corso di finanziamento)] maggiore dello 0,60%		NO
P8	Indicatore concernente l'effettiva capacità di riscossione (riferito al totale delle entrate) minore del 47%		NO

Gli enti locali che presentano almeno la metà dei parametri deficitari (la condizione "SI" identifica il parametro deficitario) sono strutturalmente deficitari ai sensi dell'articolo 242, comma 1, Tuel.

Sulla base dei parametri suindicati l'ente è da considerarsi in condizioni strutturalmente deficitarie		NO
--	--	----

## **ANALISI STRATEGICA - CONDIZIONI INTERNE**

Al punto 8.1 dell'allegato 4.1 del d.lgs 118/2011 si prevede che, con riferimento alle condizioni interne, l'analisi strategica approfondisca i seguenti contesti e la definizione dei contenuti della programmazione strategica e dei relativi indirizzi generali prendendo in considerazione il periodo del mandato.



## ORGANIZZAZIONE E GESTIONE DEI SERVIZI PUBBLICI LOCALI

Con l'obiettivo di costruire un'ottima gestione strategica, si deve necessariamente partire da un'analisi della situazione attuale, prendendo in considerazione le strutture fisiche poste nel territorio di competenza dell'ente e dei servizi erogati da quest'ultimo. Saranno definiti gli indirizzi generali sul ruolo degli organismi ed enti strumentali e società controllate e partecipate, con riferimento alla loro struttura economica e finanziaria e gli obiettivi di servizio e gestionali che devono perseguire e alle procedure di controllo di competenza dell'ente.

A tal fine sono riportate di seguito delle tabelle riassuntive delle informazioni riguardanti le infrastrutture presenti nel territorio di competenza, classificandole tra immobili, strutture scolastiche, impianti a rete, aree pubbliche ed attrezzature offerte alla fruizione della collettività.

<b>Immobili</b>	<b>Numero</b>	<b>Mq</b>
Strutture per anziani	1	3.710

<b>Strutture scolastiche</b>	<b>Numero</b>	<b>Numero posti</b>
Scuole dell'infanzia	1	90
Scuole primarie	4	472
Scuole secondarie di primo grado	4	360

<b>Impianti a rete</b>	<b>Tipo</b>	<b>Km</b>
Rete fognaria	Mista	165
Rete idrica		254
Rete gas		149

<b>Aree pubbliche</b>	<b>Numero</b>	<b>Kmq</b>
Aree verdi, parchi, giardini	38	18

Per una corretta valutazione delle attività programmate attribuite ai principali servizi offerti ai cittadini/utenti, nella tabella sottostante, hanno evidenza le principali tipologie di servizio, i dati relativi alle erogazioni effettuate nel corso degli ultimi anni e quelli che ci si propone di erogare nel prossimo triennio, con distinzione effettuata in base alla modalità di gestione, distinguendo ulteriormente tra quelli in gestione diretta, quelli esternalizzati a soggetti esterni oppure ancora appartenenti al Gruppo Pubblico Locale.

<b>Servizi al cittadino (Trend storico e programmazione)</b>											
<b>Denominazione</b>		<b>2016</b>	<b>2017</b>	<b>2018</b>	<b>2019</b>	<b>2020</b>	<b>2021</b>	<b>2022</b>	<b>2023</b>	<b>2024</b>	<b>2025</b>
<b>Asili nido</b>	num	0	0	0	0	0	0	0	0	0	0
	posti	0	0	0	0	0	0	0	0	0	0
<b>Scuole materne</b>	num	1	1	1	1	1	1	1	1	1	1
	posti	90	90	90	90	90	90	90	90	90	90
	iscritti	73	62	71	80	64	63	63	54	58	56
<b>Scuole elementari</b>	num	4	4	4	4	4	4	4	4	4	4
	posti	472	472	472	472	472	472	472	472	472	472
	iscritti	466	448	457	433	392	362	358	361	345	339
<b>Scuole medie</b>	num	4	4	4	4	4	4	4	4	4	4
	posti	346	346	346	346	346	346	346	346	346	346
	iscritti	358	364	361	358	349	337	339	325	282	303
<b>Strutture per anziani</b>	num	1	1	1	1	1	1	1	1	1	1
	posti	69	91	91	91	91	91	91	91	91	91
<b>Trasporto scolastico</b>	S/N	S	S	S	S	S	S	S	S	S	S
	modalità gestione diretta	S/N	S	S	N	N	N	N	N	N	N
	percorso	km	50386	52828	36700	35801	23268	32112	30328	32500	32500
	iscritti	num	237	160	114	96	76	86	90	99	99
<b>Mensa scolastica</b>	S/N	S	S	S	S	S	S	S	S	S	S
	modalità gestione diretta	S/N	N	N	N	N	N	N	N	N	N
	iscritti	num	463	440	447	476	508	403	400	426	403
	pasti forniti	num	37120	37485	36776	34150	17515	29701	30748	31536	29193
<b>Soggiorni climatici</b>	S/N	S	N	N	N	N	N	N	N	N	N
	modalità gestione diretta	S/N	S								
	iscritti	num	20	0	0	0	0	0	0	0	0
<b>Centri estivi per minori</b>	S/N	S	S	S	S	S	S	S	S	S	S
	iscritti	num	56	70	75	67	26	44	41	37	39
<b>Corsi extrascolastici</b>	S/N	S	S	N	N	N	N	N	N	N	N
	iscritti	num									
<b>Impianti sportivi</b>	num	11	11	11	11	11	11	11	11	11	11
	gestione diretta	S/N	8	8	8	8	8	8	8	8	8
	in convenzione		3	3	3	3	3	3	3	3	3
<b>Servizio assistenza domiciliare</b>	S/N	S	S	S	S	S	S	S	S	S	S
	utenti		80	81	72	79	79	79	77	80	80
<b>Servizio Illuminazione votiva</b>	S/N	S	S	S	S	S	S	S	S	S	S
	modalità di gestione: in house dal 2019	S/N	N	N	N	S	S	S	S	S	S
	punti luce	num	3606	3667	3612	3708	3979	4000	4100	4150	4200
<b>Gestione impianti pubblicitari</b>	S/N	S	S	S	S	S	S	S	S	S	S
	modalità di gestione	S/N	N	N	N	N	N	N	N	N	N
	impianti	num	533	533	533	533	533	533	533	533	533
<b>Gestione parcheggi a pagamento</b>	S/N	S	S	S	S	S	S	S	S	S	S
	modalità di gestione: in house dal 2021	S/N	S	S	S	S	S	S	S	S	S
	Stalli	num	1718	1718	1718	1718	1718	1718	2355	2355	2355

## Servizi a domanda individuale

<b>RENDICONTO 2017</b>			
<b>servizio</b>	<b>entrate</b>	<b>spese</b>	<b>% copertura</b>
soggiorni climatici	-	-	
impianti sportivi	23.615,00	106.258,49	22,22
mensa scolastica	106.336,53	156.375,28	68,00
corsi extrascolastici	-	-	
centri estivi minori	35.880,00	59.293,46	60,51
<b>totale</b>	<b>165.8314,53</b>	<b>333.855,23</b>	<b>49,67</b>
<b>RENDICONTO 2018</b>			
<b>servizio</b>	<b>entrate</b>	<b>spese</b>	<b>% copertura</b>
soggiorni climatici	-	-	
impianti sportivi	27.942,42	115.469,50	24,20
mensa scolastica	139.345,13	144.057,62	96,73
corsi extrascolastici	-	-	
centri estivi minori	37.920,00	57.061,62	66,45
<b>totale</b>	<b>205.208,55</b>	<b>316.558,74</b>	<b>64,82</b>
<b>RENDICONTO 2019</b>			
<b>servizio</b>	<b>entrate</b>	<b>spese</b>	<b>% copertura</b>
soggiorni climatici	-	-	
impianti sportivi	25.296,00	162.263,65	15,59
mensa scolastica	144.179,71	197.686,12	72,93
corsi extrascolastici	-	-	
centri estivi minori	35.250,00	57.083,73	61,75
<b>totale</b>	<b>204.725,71</b>	<b>417.033,50</b>	<b>49,09</b>
<b>RENDICONTO 2020</b>			
<b>servizio</b>	<b>entrate</b>	<b>spese</b>	<b>% copertura</b>
impianti sportivi	17.817,00	120.015,05	14,85
mensa scolastica	68.673,96	70.257,47	97,75
corsi extrascolastici	-	-	
centri estivi	-	-	
<b>totale</b>	<b>86.490,96</b>	<b>190.272,52</b>	<b>45,46</b>
<b>RENDICONTO 2021</b>			
<b>servizio</b>	<b>entrate</b>	<b>spese</b>	<b>% copertura</b>
impianti sportivi	6.382,00	147.260,84	4,33
mensa scolastica	47.292,50	124.379,41	38,02
corsi extrascolastici	-	-	
centri estivi	-	-	
<b>totale</b>	<b>53.674,50</b>	<b>271.640,25</b>	<b>19,76</b>
<b>PREVISIONE 2023</b>			
<b>servizio</b>	<b>entrate</b>	<b>spese</b>	<b>% copertura</b>
impianti sportivi	35.000,00	294.700,00	11,88
corsi extrascolastici	-	-	-
centri estivi minori	35.000,00	60.500,00	57,85
<b>totale</b>	<b>70.000,00</b>	<b>355.200,00</b>	<b>19,71</b>
<b>PREVISIONE 2024</b>			
<b>servizio</b>	<b>entrate</b>	<b>spese</b>	<b>% copertura</b>
impianti sportivi	35.000,00	294.700,00	11,88
corsi extrascolastici	-	-	-
centri estivi minori	35.000,00	60.500,00	57,85
<b>totale</b>	<b>70.000,00</b>	<b>355.200,00</b>	<b>19,71</b>
<b>PREVISIONE 2025</b>			
<b>servizio</b>	<b>entrate</b>	<b>spese</b>	<b>% copertura</b>
impianti sportivi	35.000,00	294.700,00	11,88
corsi extrascolastici	-	-	-
centri estivi minori	35.000,00	60.500,00	57,85
<b>totale</b>	<b>70.000,00</b>	<b>355.200,00</b>	<b>19,71</b>

## Ciclo Ecologico

Denominazione		2016	2017	2018	2019	2020	2021	2022	2023	2024	2025
Rete Fognaria Bianca	km	0	0	0	0	0	0	0	0	0	0
Rete Fognaria Nera	km	5,35	5,35	4,81	20,1	20,1	20,1	20,1	20,1	20,1	20,1
Rete Fognaria Mista	km	157,14	157,14	159,74	144,5	144,5	144,5	144,5	144,5	144,5	144,5
Depuratore	S/N	Si	Si	Si	Si	Si	Si	Si	Si	Si	Si
Acquedotto	km	250,68	251,44	253,56	253,56	253,56	253,56	253,56	253,56	253,56	253,56
Servizio idrico integrato	S/N	Si	Si	Si	Si	Si	Si	Si	Si	Si	Si
Aree verdi, parchi, giardini	num	38	38	38	38	38	38	38	38	38	38
	ha	180	180	180	180	180	180	180	180	180	180
Raccolta rifiuti	t	18.485	18.456	17.813	17.859	14.578	17.532	18.420	18.500	18.500	18.500

## Altre dotazioni di servizi

Denominazione		2016	2017	2018	2019	2020	2021	2022	2023	2024	2025
Farmacie comunali	n	0	0	0	0	0	0	0	0	0	0
Punti luce illuminazione pubblica	n	8869	8869	8962	9290	9451	9545	9545	9672	9672	9745
Rete gas	Km	69	69	69	103,77	126,79	148,84	168,41	188,41	208,41	208,41
Mezzi operativi	n	49	49	47	50	50	50	50	50	50	50
Veicoli (autovetture, autocarri, rimorchi, scuolabus, motocicli, macchine operatrici agricole, altro)	n	49	49	47	56	56	58	58	58	58	58
Centro elaborazione dati	S/N	Si	Si	Si	Si	Si	Si	Si	Si	Si	Si
Personal computer	n	115	115	120	120	142	180	180	180	180	180

Prodotti per area di intervento (da ultima relazione al Conto Annuale – dati 2020)

ANNO 2021

Codice	Area operativa / intervento	Codice	Prodotti/Unità di misura	VALORE
<b>006</b>	<b>ORGANIZZAZIONE GENERALE DELL'AMMINISTRAZIONE, GESTIONE FINANZIARIA, CONTABILE E CONTROLLO</b>			
001	ORGANI ISTITUZIONALI	1	N. delibere, decreti e ordinanze adottati	504
		2	N. sedute del consiglio	9
		4	N. di sedute dell'O.I.V. o analogo organismo	3
		6	N. consiglieri	17
005	RISORSE UMANE	1	N. concorsi banditi nell'anno	5
		2	N. persone in graduatorie (ancora valide) non ancora assunte al 31/12	1
		3	N. procedimenti disciplinari attivati nel corso dell'anno	
		4	N. totale di procedimenti disciplinari pendenti al 31/12	1
		5	N. procedimenti disciplinari pendenti al 31/12 a seguito di procedimento penale	1
		6	N. rimproveri verbali o scritti, multe di importo pari a 4 ore di retribuzione	
		8	N. sospensioni dal servizio con privazione della retribuzione fino ad un massimo di 10 giorni	
		7	N. sospensioni dal servizio con privazione della retribuzione da 11 giorni fino ad un massimo di 6 mesi	
		9	N. licenziamenti con preavviso	
		10	N. licenziamenti senza preavviso	
		12	N. visite fiscali richieste	39
		13	N. incontri sindacali (contrattazione, concertazione, informazione)	7
		16	Dotazione organica personale dirigente	5
17	Dotazione organica personale non dirigente	129		
006	SERVIZI LEGALI	1	N. pareri legali espressi	
		2	N. contenziosi avviati nell'anno	13
007	SERVIZI DI SUPPORTO	1	N. atti protocollati in entrata	24.446
		2	N. atti protocollati in uscita	10.396
008	MESSI COMUNALI	1	N. notifiche effettuate	480
<b>009</b>	<b>PIANIFICAZIONE URBANISTICA ED EDILIZIA DI AMBITO COMUNALE NONCHÉ PARTECIPAZIONE ALLA PIANIFICAZIONE TERRITORIALE DI LIVELLO SOVRACOMUNALE</b>			
001	URBANISTICA E PROGRAMMAZIONE DEL TERRITORIO	1	N. piani urbanistici approvati nell'anno	
002	EDILIZIA RESIDENZIALE PUBBLICA E LOCALE; PIANO DI EDILIZIA ECONOMICO-POPOLARE	1	N. alloggi di edilizia popolare assegnati nell'anno	
		2	N. di unità familiari in attesa di assegnazione di un alloggio	52
		3	N. procedimenti di esproprio avviati nell'anno	
		4	N. alloggi di edilizia popolare occupati abusivamente	
004	UFFICIO TECNICO-SUE	4	N. opere pubbliche realizzate con e senza collaudo effettuato al 31/12	12
		5	N. C.I.L.A. - S.C.I.A. ricevute	750
<b>010</b>	<b>ATTIVITÀ, IN AMBITO COMUNALE, DI PIANIFICAZIONE DI PROTEZIONE CIVILE E DI COORDINAMENTO DEI PRIMI SOCCORSI</b>			
001	SERVIZI DI PROTEZIONE CIVILE	1	N. interventi per prevenire calamità naturali	
		2	Spesa sostenuta per programmi di prevenzione di calamità naturali	
002	INTERVENTI A SEGUITO DI CALAMITÀ NATURALI	1	N. interventi a seguito di calamità naturali	
		2	Spesa sostenuta per interventi a seguito di calamità naturali	
<b>011</b>	<b>ORGANIZZAZIONE E GESTIONE DEI SERVIZI DI RACCOLTA, AVVIO A SMALTIMENTO E RECUPERO DEI RIFIUTI URBANI E RISCOSSIONE DEI RELATIVI TRIBUTI; PROMOZIONE E GESTIONE DELLA TUTELA AMBIENTALE</b>			
002	TRATTAMENTO DEI RIFIUTI	1	Tonnellate di rifiuti raccolti	17.686
		2	Percentuale di raccolta differenziata di rifiuti	64
		3	Spesa complessivamente sostenuta per la raccolta dei rifiuti	7.097.549
003	SERVIZIO IDRICO INTEGRATO	2	N. di impianti depuratori idrici in funzione al 31/12	2
<b>012</b>	<b>PROGETTAZIONE E GESTIONE DEL SISTEMA LOCALE DEI SERVIZI SOCIALI ED EROGAZIONE DELLE RELATIVE PRESTAZIONI AI CITTADINI</b>			
001	INTERVENTI PER L'INFANZIA, I MINORI E GLI ASILI NIDO	1	N. minori assistiti	28
		2	N. bambini iscritti negli asili nido	
002	INTERVENTI PER I SOGGETTI A RISCHIO DI ESCLUSIONE SOCIALE	1	N. adulti in difficoltà assistiti	400
003	INTERVENTI PER GLI ANZIANI	1	N. anziani assistiti	180
004	INTERVENTI PER LA DISABILITÀ	1	N. disabili assistiti	31
<b>013</b>	<b>EDILIZIA SCOLASTICA PER LA PARTE NON ATTRIBUITA ALLA COMPETENZA DELLE PROVINCE, ORGANIZZAZIONE E GESTIONE DEI SERVIZI SCOLASTICI</b>			
001	SCUOLA DELL'INFANZIA	1	N. dipendenti comunali presso asili nido	
004	ISTRUZIONE SECONDARIA SUPERIORE	1	N. dipendenti comunali in servizio presso Istituti di Istruzione superiore	
005	SERVIZI AUSILIARI ALL'ISTRUZIONE	2	N. alunni portatori di handicap assistiti	1


<b>014</b>	<b>POLIZIA MUNICIPALE E POLIZIA AMMINISTRATIVA LOCALE</b>			
001	POLIZIA LOCALE	1	N verbali di contravvenzioni	13.587
		2	N. incidenti rilevati	97
<b>015</b>	<b>TENUTA DEI REGISTRI DI STATO CIVILE E DI POPOLAZIONE, COMPITI IN MATERIA DI SERVIZI ANAGRAFICI NONCHÉ IN MATERIA DI SERVIZI ELETTORALI E STATISTICI, NELL'ESERCIZIO DELLE FUNZIONI DI COMPETENZA STATALE</b>			
001	ANAGRAFE, STATO CIVILE, ELETTORALE, LEVA E SERVIZIO STATISTICO	2	N. eventi registrati nel registro stato civile	524
<b>016</b>	<b>GIUSTIZIA</b>			
001	UFFICI GIUDIZIARI, CASE CIRCONDARIALI E ALTRI SERVIZI	1	N. dipendenti del Comune assegnati agli Uffici giudiziari	
<b>017</b>	<b>TUTELA E VALORIZZAZIONE DEI BENI E DELLE ATTIVITÀ CULTURALI</b>			
001	VALORIZZAZIONE DEI BENI DI INTERESSE STORICO E ARTISTICO	1	N. strutture musei, mostre permanenti, gallerie e pinacoteche	1
002	ATTIVITÀ CULTURALI E INTERVENTI DIVERSI NEL SETTORE CULTURALE	2	N. biblioteche, mediateche ed emeroteche	1
<b>018</b>	<b>POLITICHE GIOVANILI, SPORT E TEMPO LIBERO</b>			
003	GIOVANI	1	N. strutture ricreative gestite per i giovani	10
<b>019</b>	<b>TURISMO</b>			
001	SERVIZI TURISTICI E MANIFESTAZIONI TURISTICHE	1	N. punti di servizio e di informazione turistica	1
<b>020</b>	<b>SVILUPPO ECONOMICO E COMPETITIVITÀ</b>			
002	FARMACIE COMUNALI	1	N. farmacie comunali	

Fabbisogni standard (dati opencivitas)

ANNO 2016

Comune di  
**San Michele Al Tagliamento (Ve)**

---




**Totale funzioni**

---

Popolazione al 31/12/2016  
**11.888**

---

Livello della spesa




**(4,00)**

Livello su scala da 0 a 10








---

Livello dei servizi



**(9,00)**

Livello su scala da 0 a 10

 <p><b>TOTALE FUNZIONI</b></p> <p><b>Spesa storica</b> € 15.261.115</p> <p><b>Spesa standard</b> € 16.875.156</p> <p><b>Differenza in €</b> € -1.614.042</p> <p><b>Differenza %</b> -9,56 %</p>	 <p><b>AMMINISTRAZIONE</b></p> <p><b>Spesa storica</b> € 2.661.781</p> <p><b>Spesa standard</b> € 3.465.993</p> <p><b>Differenza in €</b> € -804.212</p> <p><b>Differenza %</b> -23,20 %</p>	 <p><b>POLIZIA LOCALE</b></p> <p><b>Spesa storica</b> € 1.273.797</p> <p><b>Spesa standard</b> € 1.405.951</p> <p><b>Differenza in €</b> € -132.154</p> <p><b>Differenza %</b> -9,40 %</p>
 <p><b>ISTRUZIONE</b></p> <p><b>Spesa storica</b> € 1.125.135</p> <p><b>Spesa standard</b> € 666.499</p> <p><b>Differenza in €</b> € +458.637</p> <p><b>Differenza %</b> +68,81 %</p>	 <p><b>VIABILITÀ E TERRITORIO</b></p> <p><b>Spesa storica</b> € 2.539.539</p> <p><b>Spesa standard</b> € 3.295.315</p> <p><b>Differenza in €</b> € -755.775</p> <p><b>Differenza %</b> -22,93 %</p>	 <p><b>RIFIUTI</b></p> <p><b>Spesa storica</b> € 6.602.292</p> <p><b>Spesa standard</b> € 6.651.610</p> <p><b>Differenza in €</b> € -49.318</p> <p><b>Differenza %</b> -0,74 %</p>
 <p><b>SOCIALE E NIDO</b></p> <p><b>Spesa storica</b> € 1.058.571</p> <p><b>Spesa standard</b> € 1.367.227</p> <p><b>Differenza in €</b> € -308.656</p> <p><b>Differenza %</b> -22,58 %</p>		



# ANNO 2017

Comune di  
**San Michele Al Tagliamento (Ve)**



**Totale Funzioni**

Popolazione al 31/12/2017

**11.822**

Livello della spesa



Livello su scala da 0 a 10

Livello dei servizi



Livello su scala da 0 a 10



## TOTALE FUNZIONI

**Spesa storica**  
€ 15.153.861  
**Spesa standard**  
€ 18.450.967  
**Differenza in €**  
€ -3.297.105  
**Differenza %**  
-17,87 %



## AMMINISTRAZIONE

**Spesa storica**  
€ 2.689.962  
**Spesa standard**  
€ 3.075.364  
**Differenza in €**  
€ -385.402  
**Differenza %**  
-12,53 %



## POLIZIA LOCALE

**Spesa storica**  
€ 1.179.811  
**Spesa standard**  
€ 1.453.507  
**Differenza in €**  
€ -273.696  
**Differenza %**  
-18,83 %



## ISTRUZIONE

**Spesa storica**  
€ 1.105.403  
**Spesa standard**  
€ 649.588  
**Differenza in €**  
€ +455.815  
**Differenza %**  
+70,17 %



## VIABILITÀ E TERRITORIO

**Spesa storica**  
€ 2.449.324  
**Spesa standard**  
€ 4.317.291  
**Differenza in €**  
€ -1.867.967  
**Differenza %**  
-43,27 %



## RIFIUTI

**Spesa storica**  
€ 6.645.069  
**Spesa standard**  
€ 7.463.110  
**Differenza in €**  
€ -818.041  
**Differenza %**  
-10,96 %










## SOCIALE E NIDO

**Spesa storica**  
€ 1.084.292  
**Spesa standard**  
€ 1.541.037  
**Differenza in €**  
€ -456.745  
**Differenza %**  
-29,64 %

# ANNO 2018



 <p><b>TOTALE FUNZIONI</b>            Spesa storica            € 15.813.348            Spesa standard            € 18.555.948            Differenza in €            € -2.742.599            Differenza %            -14,78 %</p>	 <p><b>AMMINISTRAZIONE</b>            Spesa storica            € 3.033.282            Spesa standard            € 3.333.692            Differenza in €            € -300.411            Differenza %            -9,01 %</p>	 <p><b>POLIZIA LOCALE</b>            Spesa storica            € 1.944.619            Spesa standard            € 1.510.727            Differenza in €            € +433.892            Differenza %            +28,72 %</p>
 <p><b>ISTRUZIONE</b>            Spesa storica            € 1.026.273            Spesa standard            € 649.709            Differenza in €            € +376.564            Differenza %            +57,96 %</p>	 <p><b>VIABILITÀ E TERRITORIO</b>            Spesa storica            € 1.976.628            Spesa standard            € 4.357.406            Differenza in €            € -2.380.778            Differenza %            -120,44 %</p>	 <p><b>RIFIUTI</b>            Spesa storica            € 6.673.210            Spesa standard            € 7.079.819            Differenza in €            € -406.609            Differenza %            -5,74 %</p>
 <p><b>SOCIALE E NIDO</b>            Spesa storica            € 1.159.337            Spesa standard            € 1.563.046            Differenza in €            € -403.709            Differenza %            -25,83 %</p>		

## INDICATORI TOTALI DELLE FUNZIONI

2016



2017



2018



## INDIRIZZI GENERALI SUL RUOLO DEGLI ORGANISMI ED ENTI STRUMENTALI E SOCIETÀ PARTECIPATE

Con riferimento all'ente si riportano, nelle tabelle sottostante, le principali informazioni riguardanti le partecipazioni del Comune di enti e organismi e società nonché la situazione economica risultante dagli ultimi bilanci approvati.

DATI PARAMETRICI PARTECIPATE AL 31/12/2021 PER INDIVIDUAZIONE DELLE ENTITA' DA CONSOLIDARE				
DENOMINAZIONE	PARTECIP. AL 31/12/2021	TOTALE ATTIVO	PATRIMONIO NETTO	TOTALE RICAVI CARATTERISTICI
ASVO Spa	8,33% (diretta) 0,000016% (indiretta)	47.789.807,00	23.505.764,00	24.947.815,00
ATVO Spa	2,18%	73.470.867,00	40.285.162,00	38.635.481,00
Azienda speciale Ida Zuzzi	100,00%	3.870.340,00	1.407.242,00	3.668.204,00
Bibione Spiaggia	30,00%	20.514.445,00	6.854.488,00	10.705.894,00
LTA S.p.A. (Livenza Tagliamento Acque)	17,40%	181.014.152,00	54.541.481,00	42.326.344,00
VERITAS SPA VENEZIANA ENERGIA RISORSE IDRICHE TERRITORIO AMBIENTE SERVIZI S.p.A.	0,000344%	938.490.640,00	267.877.440,00	390.417.285,00
AATO CONSIGLIO DI BACINO VENEZIA AMBIENTE	1,38%	2.067.916,70	1.673.872,54	524.758,31
AUSIR AUTORITA' UNICA PER I SERVIZI IDRICHE RIFIUTI	1 voto in assemblea regionale 1 voto in assemblea locale	n.a.	n.a.	n.a.
SCUOLA BAZZANA (*)	CONTROLLATA AI SENSI DEL ART11-TER C.1 b) DEL D.LGS. 118/2011	1.678.697,91	1.164.376,91	184.632,00
CONSORZIO ENERGIA VENETO (CEV)	0,09%	7.262.486,00	1.096.841,00	2.988.454,00
ASSOCIAZIONE CONFERENZA DEI SINDACI	11,11%	285.694,18	96.805,29	279.419,93
GRUPPO DI AZIONE LOCALE VENEZIA ORIENTALE VeGAL	2,22%	1.636.766,30	104.284,86	1.357.665,22
AFP - ASSOCIAZIONE FORESTALE DI PIANURA	8,26%	27.171,44	9.822,44	37.003,74
GSM S.p.A. – GESTIONE SERVIZI MOBILITA' S.p.A.	0,10%	4.641.387,00	2.244.738,00	5.249.331,00

### Individuazione del GAP (gruppo amministrazione pubblica)

Dati di bilancio 2021 del Comune di San Michele al Tagliamento (capogruppo) con individuazione della soglia di irrilevanza al fine della verifica del perimetro di consolidamento:

Parametri	Comune di San Michele al Tagliamento	%	Soglia
Totale attivo	147.446.769,88	3%	4.423.403,10
Patrimonio netto	116.432.486,49	3%	3.492.974,59
Ricavi caratteristici	26.573.647,36	3%	797.209,42

Possono ritenersi irrilevanti, ai fini del consolidamento, tenuto conto anche delle indicazioni della Corte dei conti, enti/società ricompresi nel GAP i cui bilanci presentano, per ciascuno dei suddetti parametri, un'incidenza inferiore al 3% rispetto al corrispondente dato della capogruppo. In ogni caso, salvo il caso dell'affidamento diretto, sono considerate irrilevanti e non oggetto di consolidamento le quote di partecipazione inferiori all'1% del capitale della società partecipata.

A partire dall'esercizio 2018 trova applicazione anche il nuovo principio di irrilevanza, previsto dal D.Lgs. 118/2011, il quale fa obbligo di procedere con la disamina dell'insieme delle società ed enti appartenenti al GAP e ritenuti scarsamente significativi ai fini del consolidamento, in quanto la considerazione di più situazioni modeste potrebbe rilevarsi di interesse ai fini del consolidamento. Il nuovo principio sopracitato, prevede che la sommatoria dei bilanci singolarmente considerati irrilevanti debba presentare per ciascuno dei parametri (totale attivo; patrimonio netto e totale dei ricavi caratteristici) un'incidenza inferiore al 10% rispetto alla situazione patrimoniale economica e finanziaria della capogruppo. Qualora la sommatoria dei bilanci singolarmente considerati irrilevanti presenti un valore pari o superiore al 10% è necessario inserire tra le consolidate una o più delle società/enti appartenenti al cluster delle società/enti irrilevanti fino a ricondurre la suddetta sommatoria ad un'incidenza inferiore al 10% per ciascuno dei parametri.

La soglia di irrilevanza viene verificata sulla base dei dati riportati nelle seguenti tabelle:

DENOMINAZIONE	PARTECIP. AL 31/12/2021	TOTALE ATTIVO	PATRIMONIO NETTO	TOTALE RICAVI CARATTERISTICI
COMUNE DI SAN MICHELE AL TAGLIAMENTO		147.446.769,88	116.432.486,49	26.573.647,36
<b>VALORI SOGLIA 3%</b>		<b>4.423.403,10</b>	<b>3.492.974,59</b>	<b>797.209,42</b>
ASVO S.p.A.	8,33%	47.789.807,00	23.505.764,00	24.947.815,00
Azienda speciale per i Servizi Sociali Ida Zuzzi	100,00%	3.870.340,00	1.407.242,00	3.668.204,00
Bibione Spiaggia s.r.l.	30,00%	20.514.445,00	6.854.488,00	10.705.894,00
LTA S.p.A. (Livenza Tagliamento Acque)	17,40%	181.014.152,00	54.541.481,00	42.326.344,00
CONSIGLIO DI BACINO VENEZIA AMBIENTE (EX AATO)	1,38%	2.067.916,70	1.673.872,54	524.758,31
ASSOCIAZIONE CONFERENZA DEI SINDACI	11,11%	285.694,18	96.805,29	279.419,93
GSM S.p.A. – GESTIONE SERVIZI MOBILITA' S.p.A.	0,10%	4.641.387,00	2.244.738,00	5.249.331,00

Determinazione delle esclusioni dal perimetro di consolidamento dei seguenti enti/società, tenuto anche conto della ulteriore soglia del 10%, come di seguito riportato:

DENOMINAZIONE	PARTECIP. AL 31/12/2021	TOTALE ATTIVO	PATRIMONIO NETTO	TOTALE RICAVI CARATTERISTICI
COMUNE DI SAN MICHELE AL TAGLIAMENTO		147.446.769,88	116.432.486,49	26.573.647,36
<b>VALORI SOGLIA 10%</b>		<b>14.744.676,98</b>	<b>11.643.248,65</b>	<b>2.657.364,74</b>
CONSIGLIO DI BACINO VENEZIA AMBIENTE EX AATO	1,38%	2.067.916,70	1.673.872,54	524.758,31
ASSOCIAZIONE CONFERENZA DEI SINDACI	11,11%	285.694,18	96.805,29	279.419,93
<b>SOMMATORIA IRRILEVANZE</b>		<b>2.353.610,88</b>	<b>1.770.677,83</b>	<b>804.178,24</b>

**ELENCO DEI SOGGETTI COMPONENTI IL GRUPPO AMMINISTRAZIONE PUBBLICA  
ESERCIZIO 2021 DEL COMUNE DI SAN MICHELE AL TAGLIAMENTO**

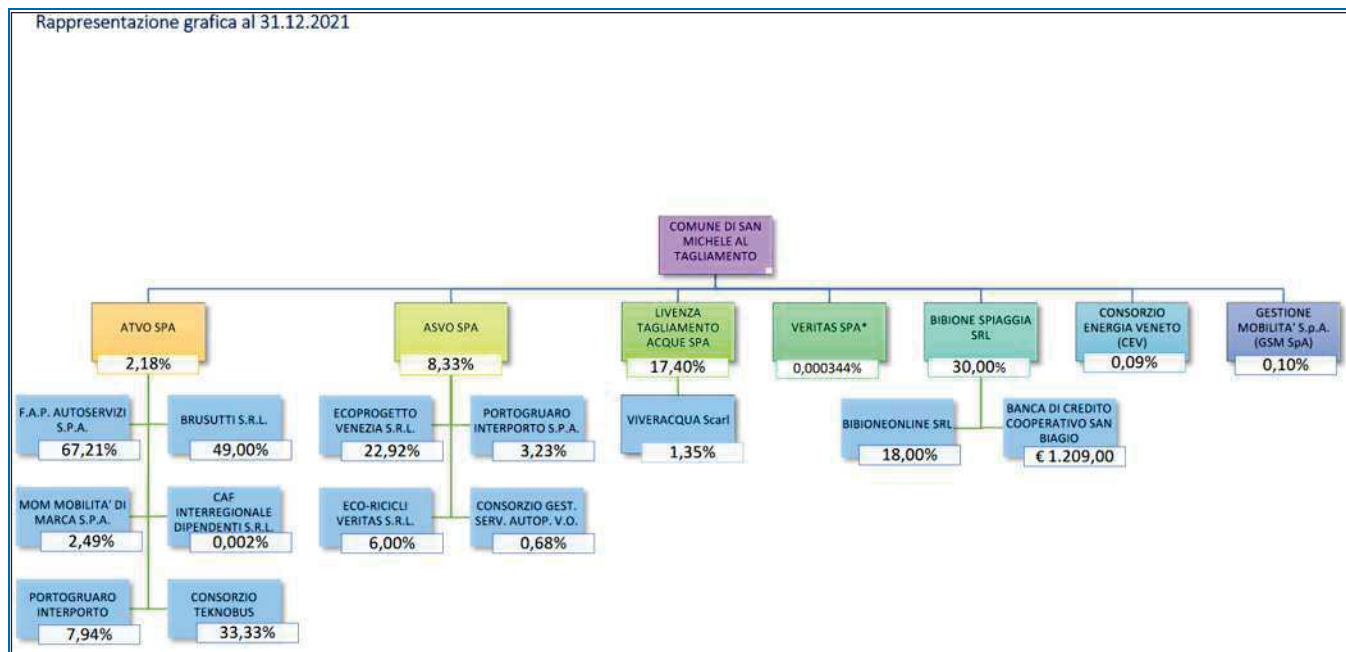
Tipologia soggetto	Denominazione	Missione bilancio
<b>Organismi strumentali</b>	Nessuna	
<b>Enti strumentali controllati</b>	Azienda speciale per i Servizi Sociali Ida Zuzzi	Diritti sociali, politiche sociali e famiglia
<b>Enti strumentali partecipati</b>	AATO Consiglio di bacino Venezia Ambiente	Servizi generali ed istituzionali, di gestione e di controllo
	Associazione conferenza dei sindaci del litorale veneto	Servizi generali ed istituzionali, di gestione e di controllo
<b>Società controllate</b>	Nessuna	
<b>Società partecipate</b>	ASVO S.p.A. (Ambiente Servizi Veneto Orientale)	Sviluppo sostenibile e tutela del territorio e dell'ambiente
	LTA S.p.A. (Livenza Tagliamento Acque)	Sviluppo sostenibile e tutela del territorio e dell'ambiente
	GSM S.p.A. (Gestione Servizi Mobilità)	Trasporti e diritto alla mobilità
	Bibione Spiaggia s.r.l.	Sviluppo sostenibile e tutela del territorio e dell'ambiente

**ELENCO DEI SOGGETTI COMPONENTI IL GRUPPO AMMINISTRAZIONE PUBBLICA  
DEL COMUNE DI SAN MICHELE AL TAGLIAMENTO OGGETTO DI  
CONSOLIDAMENTO NEL BILANCIO CONSOLIDATO 2021**

Ente/Società	Metodo consolidamento
Azienda speciale per i Servizi Sociali Ida Zuzzi	Metodo integrale
ASVO S.p.A. (Ambiente Servizi Venezia Orientale)	Metodo proporzionale
LTA S.p.A. (Livenza Tagliamento Acque)	Metodo proporzionale
Bibione Spiaggia s.r.l.	Metodo proporzionale
GSM S.p.A. (Gestione Servizi Mobilità)	Metodo proporzionale



Per quanto riguarda invece le partecipazioni indirette, così come chiarito dalla Corte di Conti, sezione delle Autonomie, nella deliberazione n. 19/SEZAUT/2017/INPR, rientrano nell'ambito delle partecipazioni indirette dell'ente, ai fini della ricognizione ex art. 24 le partecipazioni in società detenute dall'ente per il tramite di società o altro organismo soggetto a controllo ex art. 2, comma 1, lett. b) da parte della medesima Amministrazione. Le partecipazioni in altre società da parte di A.S.V.O. SpA, ATVO SpA, Bibione Spiaggia Srl, LTA SpA e V.E.R.I.T.A.S. SpA, sulle quali l'Amministrazione non esercita controllo ex art. 2, comma 1, lett. b), sono comunque state censite nella rilevazione delle partecipazioni e dei rappresentanti ex art. 17, D.L. 90/2014 (legge di conversione 114/2014).



\* Per la società Veritas S.p.A. è possibile consultare il dettaglio pubblicato alla pagina [https://www.gruppo-veritas.it/sites/default/files/allegati/elenco\\_societa\\_partecipate\\_al\\_31\\_12\\_2021.pdf](https://www.gruppo-veritas.it/sites/default/files/allegati/elenco_societa_partecipate_al_31_12_2021.pdf)

Nel 2021 è acquisita una quota di partecipazione (n. 3 azioni per un'importo di € 1.710,00), nella società ad intero capitale pubblico GESTIONE SERVIZI MOBILITA' SPA di Pordenone, finalizzata all'affidamento diretto del servizio di gestione della sosta a pagamento nella località di Bibione”.



## RISULTATO DI AMMISTRAZIONE

Nella tabella sottostante sono presentati i principali parametri economico finanziari utilizzati per identificare l'evoluzione dei flussi economici finanziari:

	2017	2018	2019	2020	2021
Risultato di Amministrazione	6.084.323,74	7.419.743,41	10.097.123,62	15.029.667,68	18.383.076,94
Di cui fondo di cassa 31/12	8.906.215,21	15.102.181,74	17.823.991,71	21.939.825,69	23.967.228,66
Utilizzo anticipazioni di cassa	0,00	0,00	0,00	0,00	0,00

## LE ENTRATE

L'individuazione delle fonti di finanziamento costituisce uno dei principali momenti in cui l'ente programma la propria attività, si evidenzia l'andamento storico e prospettico delle entrate nel periodo 2021/2025

	2021	2022	2023	2024	2025
Avanzo applicato	5.212.335,80	12.351.892,83	0,00	0,00	0,00
Fondo pluriennale vincolato	9.876.028,98	8.252.222,60	0,00	0,00	3.636.400,00
<b>Totale Titolo 1: Entrate correnti di natura tributaria, contributiva e perequativa</b>	19.305.744,13	20.782.063,00	21.681.194,00	21.694.093,00	22.173.550,00
<b>Totale Titolo 2: Trasferimenti correnti</b>	4.209.137,35	1.913.498,92	1.616.135,25	980.414,89	980.414,89
<b>Totale Titolo 3: Entrate Extratributarie</b>	3.369.382,12	3.605.939,20	3.972.233,34	3.921.233,34	3.921.233,34
<b>Totale Titolo 4: Entrate in conto capitale</b>	6.040.698,03	11.052.033,69	3.490.032,03	1.650.032,03	1.560.032,03
<b>Totale Titolo 5: Entrate da riduzione di attività finanziarie</b>	2.546.087,25	405.777,78	27.777,78	3.850.777,78	3.797.777,78
<b>Totale Titolo 6: Accensione Prestiti</b>	2.018.309,47	378.000,00	0,00	3.823.000,00	3.770.000,00
<b>Totale Titolo 7: Anticipazioni da istituto tesoriere/cassiere</b>	1.000.000,00	1.000.000,00	1.000.000,00	1.000.000,00	1.000.000,00
<b>Totale Titolo 9: Entrate per conto terzi e partite di giro</b>	5.984.993,71	6.254.493,71	6.244.493,71	6.244.493,71	6.244.493,71
<b>Totale</b>	<b>59.562.716,84</b>	<b>65.995.921,73</b>	<b>38.031.866,11</b>	<b>43.164.044,75</b>	<b>47.083.901,75</b>

Nel rispetto del principio contabile n.1, si affrontano di seguito approfondimenti specifici riguardo al gettito previsto delle principali entrate tributarie e derivanti da servizi pubblici.

## Le entrate tributarie

Con riferimento alle entrate tributarie, la seguente tabella sottolinea l'andamento relativo al periodo 2021-2025:

Entrate tributarie	2021	2022	2023	2024	2025
Tipologia 101: Imposte, tasse e proventi assimilati	19.305.744,13	20.782.063,00	21.681.194,00	21.694.093,00	22.173.550,00
Tipologia 103: Tributi devoluti e regolati alle autonomie speciali	0,00	0,00	0,00	0,00	0,00
Tipologia 104: Compartecipazione di tributi	0,00	0,00	0,00	0,00	0,00
Tipologia 301: Fondi perequativi da Amministrazioni Centrali	0,00	0,00	0,00	0,00	0,00
Tipologia 302: Fondi perequativi dalla Regione o dalla Provincia Autonoma (solo per Enti Locali)	0,00	0,00	0,00	0,00	0,00
<b>Totale TITOLO 1</b>	<b>19.305.744,13</b>	<b>20.782.063,00</b>	<b>21.681.194,00</b>	<b>21.694.093,00</b>	<b>22.173.550,00</b>

## Le entrate da servizi


Si prendono in esame le entrate da servizi corrispondenti al periodo 2021-2025:

Entrate da servizi	2021	2022	2023	2024	2025
Tipologia 100: Vendita di beni e servizi e proventi derivanti dalla gestione dei beni	1.652.436,34	2.129.497,34	2.055.933,34	2.055.933,34	2.055.933,34
Tipologia 200: Proventi derivanti dall'attività di controllo e repressione delle irregolarità e degli illeciti	1.334.200,00	1.104.618,80	1.651.000,00	1.651.000,00	1.651.000,00
Tipologia 300: Interessi attivi	250,00	250,00	250,00	250,00	250,00
Tipologia 400: Altre entrate da redditi di capitale	50,00	50,00	50,00	50,00	50,00
Tipologia 500: Rimborsi ed altre entrate correnti	382.445,78	371.523,06	265.000,00	214.000,00	214.000,00
<b>Totale Titolo 3: Entrate extratributarie</b>	<b>3.369.382,12</b>	<b>3.605.939,20</b>	<b>3.972.233,34</b>	<b>3.921.233,34</b>	<b>3.921.233,34</b>

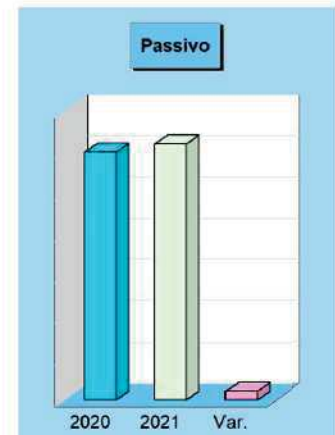
## La gestione del patrimonio

Il patrimonio è composto dall'insieme dei beni e dei rapporti giuridici, attivi e passivi, di ciascun ente. Vengono riportati i principali aggregati che compongono il conto del patrimonio, seguendo la suddivisione tra attivo e passivo, riferiti all'ultimo rendiconto della gestione approvato:

Attivo e tendenza in atto			
Denominazione	2020	2021	Variazione
Crediti verso P.A fondo dotazione (+)	0,00	0,00	0,00
Immobilizzazioni immateriali (+)	540.494,51	359.028,78	-181.465,73
Immobilizzazioni materiali (+)	101.544.992,02	102.944.903,31	1.399.911,29
Immobilizzazioni finanziarie (+)	14.985.901,26	15.498.367,57	512.466,31
Rimanenze (+)	0,00	0,00	0,00
Crediti (+)	3.859.099,49	4.387.786,83	528.687,34
Attività finanz.non immobilizzate (+)	0,00	0,00	0,00
Disponibilità liquide (+)	22.280.749,60	24.256.683,39	1.975.933,79
Ratei e risconti attivi (+)	0,00	0,00	0,00
<b>Totale</b>	<b>143.211.236,88</b>	<b>147.446.769,88</b>	<b>4.235.533,00</b>



Passivo e tendenza in atto			
Denominazione	2020	2021	Variazione
Fondo di dotazione (+)	3.718.493,81	4.204.883,05	486.389,24
Riserve (+)	102.321.979,69	103.223.995,24	902.015,55
Risultato economico esercizio (+)	5.460.079,36	2.212.452,10	-3.247.627,26
Risultato economico es. prec. (+)	1.745.427,80	6.791.156,10	5.045.728,30
Riserve neg. per beni indisponibili (+)	0,00	0,00	0,00
<b>Patrimonio netto</b>	<b>113.245.980,66</b>	<b>116.432.486,49</b>	<b>3.186.505,83</b>
Fondo per rischi ed oneri (+)	791.139,53	929.742,53	138.603,00
Trattamento di fine rapporto (+)	0,00	0,00	0,00
Debiti (+)	18.138.103,90	18.090.940,87	-47.163,03
Ratei e risconti passivi (+)	11.036.012,79	11.993.599,99	957.587,20
<b>Totale</b>	<b>143.211.236,88</b>	<b>147.446.769,88</b>	<b>4.235.533,00</b>



Attivo		
Denominazione	2021	
Crediti verso P.A. fondo di dotazione (+)	0,00	
Immobilizzazioni immateriali (+)	359.028,78	
Immobilizzazioni materiali (+)	102.944.903,31	
Immobilizzazioni finanziarie (+)	15.498.367,57	
Rimanenze (+)	0,00	
Crediti (+)	4.387.786,83	
Attività finanziarie non immobilizzate (+)	0,00	
Disponibilità liquide (+)	24.256.683,39	
Ratei e risconti attivi (+)	0,00	
<b>Totale</b>	<b>147.446.769,88</b>	

Passivo + Patrimonio netto		
Denominazione	2021	
Fondo di dotazione (+)	4.204.883,05	
Riserve (+)	103.223.995,24	
Risultato economico dell'esercizio (+)	2.212.452,10	
Risultato economico es. precedenti (+)	6.791.156,10	
Riserve negative per beni indisponibili (+)	0,00	
<b>Patrimonio netto</b>	<b>116.432.486,49</b>	
Fondo per rischi ed oneri (+)	929.742,53	
Trattamento di fine rapporto (+)	0,00	
Debiti (+)	18.090.940,87	
Ratei e risconti passivi (+)	11.993.599,99	
<b>Totale</b>	<b>147.446.769,88</b>	

## Il finanziamento di investimenti con indebitamento

Si prendono in esame i dati relativi agli esercizio 2021 – 2025 per il Titolo 6 Accensione prestiti e il Titolo 7 Anticipazioni da istituto tesoriere/cassiere; tali informazioni risultano interessanti nel caso in cui l'ente preveda di fare ricorso all'indebitamento presso istituti di credito:

	2021	2022	2023	2024	2025
<b>Titolo 6: accensione prestiti</b>					
Tipologia 100: emissione titoli obbligazionari	0,00	0,00	0,00	0,00	0,00
Tipologia 200: Accensione prestiti a breve termine	0,00	0,00	0,00	0,00	0,00
Tipologia 300: Accensione mutui e altri finanziamenti a medio lungo termine	2.018.309,47	378.000,00	0,00	3.823.000,00	3.770.000,00
Tipologia 400: Altre forme di indebitamento	0,00	0,00	0,00	0,00	0,00
<b>Titolo 7: Anticipazione da istituto tesoriere/cassiere</b>					
Tipologia 100: Anticipazioni da istituto tesoriere/cassiere	1.000.000,00	1.000.000,00	1.000.000,00	1.000.000,00	1.000.000,00
<b>Totale investimenti con indebitamento</b>	<b>3.018.309,47</b>	<b>1.378.000,00</b>	<b>1.000.000,00</b>	<b>4.823.000,00</b>	<b>4.770.000,00</b>

## PROSPETTO DIMOSTRATIVO DEL RISPETTO DEI VINCOLI DI INDEBITAMENTO

<b>ENTRATE RELATIVE AI PRIMI TRE TITOLI DELLE ENTRATE</b>		<b>Competenza Anno</b>	<b>Competenza Anno</b>	<b>Competenza Anno</b>
(rendiconto penultimo anno precedente quello in cui viene prevista l'assunzione dei mutui), ex art. 204, c. 1 del D.L.gs. N. 267/2000		<b>2023</b>	<b>2024</b>	<b>2025</b>
1) Entrate correnti di natura tributaria, contributiva e perequativa (Titolo I)	(+)	19.355.810,98	19.355.810,98	19.355.810,98
2) Trasferimenti correnti (titolo II)	(+)	3.685.484,11	3.685.484,11	3.685.484,11
3) Entrate extratributarie (titolo III)	(+)	3.048.970,33	3.048.970,33	3.048.970,33
<b>TOTALE ENTRATE PRIMI TRE TITOLI</b>		<b>26.090.265,42</b>	<b>26.090.265,42</b>	<b>26.090.265,42</b>
<b>SPESA ANNUALE PER RATE MUTUI/OBLIGAZIONI</b>				
Livello massimo di spesa annuale:	(+)	2.609.026,54	2.609.026,54	2.609.026,54
Ammontare interessi per mutui, prestiti obbligazionari, aperture di credito e garanzia di cui all'articolo 207 del TUEL autorizzati fino al 31/12/2022	(-)	484.946,11	468.686,38	603.353,34
Ammontare interessi per mutui, prestiti obbligazionari, aperture di credito e garanzia di cui all'articolo 207 del TUEL autorizzati nell'esercizio in corso	(-)	0,00	0,00	0,00
Contributi erariali in c/interessi su mutui	(+)	0,00	0,00	0,00
Ammontare interessi riguardanti debiti espressamente esclusi dai limiti di indebitamento	(+)	0,00	0,00	0,00
Ammontare disponibile per nuovi interessi		2.124.080,43	2.140.340,16	2.005.673,20
<b>TOTALE DEBITO CONTRATTO</b>				
Debito contratto al 31/12/2022	(+)	11.344.104,50	10.974.881,71	14.412.419,19
Debito autorizzato nell'esercizio in corso	(+)	0,00	3.823.000,00	3.770.000,00
<b>TOTALE DEBITO DELL'ENTE</b>		<b>11.344.104,50</b>	<b>14.797.881,71</b>	<b>18.182.419,19</b>
<b>DEBITO POTENZIALE</b>				
Garanzie principali o sussidiarie prestate dall'Ente a favore di altre Amministrazioni pubbliche e di altri soggetti		0,00	0,00	0,00
di cui, garanzie per le quali è stato costituito accantonamento		0,00	0,00	0,00
Garanzie che concorrono al limite di indebitamento		0,00	0,00	0,00



## I trasferimenti e le altre entrate in conto capitale

Prendendo sempre in esame le risorse destinate agli investimenti, segue una tabella dedicata ai trasferimenti in conto capitale iscritti nel Titolo 4:

	2021	2022	2023	2024	2025
Tipologia 100: Tributi in conto capitale	0,00	0,00	0,00	0,00	0,00
Tipologia 200: Contributi agli investimenti	2.993.648,03	7.894.433,69	1.943.532,03	103.532,03	13.532,03
Tipologia 300: Altri trasferimenti in conto capitale	0,00	0,00	0,00	0,00	0,00
Tipologia 400: Entrate da alienazione di beni materiali e immateriali	167.050,00	196.500,00	196.500,00	196.500,00	196.500,00
Tipologia 500: Altre entrate in conto capitale	2.880.000,00	2.961.100,00	1.350.000,00	1.350.000,00	1.350.000,00
<b>Totale titolo 4: Entrate in conto capitale</b>	<b>6.040.698,03</b>	<b>11.052.033,69</b>	<b>3.490.032,03</b>	<b>1.650.032,03</b>	<b>1.560.032,03</b>

## LA SPESA

La tabella raccoglie i dati riguardanti l'articolazione della spesa per titoli, con riferimento al periodo 2021-2025:

	2021	2022	2023	2024	2025
Totale Titolo 1: Spese correnti	29.855.196,52	30.633.797,68	27.730.349,80	26.640.268,71	26.974.887,43
Totale Titolo 2: Spese in conto capitale	19.836.388,61	27.348.203,59	2.660.032,03	5.043.032,03	8.536.432,03
Totale Titolo 3: Spese per incremento di attività finanziarie	2.547.887,25	405.777,78	27.777,78	3.850.777,78	3.797.777,78
Totale Titolo 4: Rimborso presiti	338.750,75	353.648,97	369.212,79	385.472,52	530.310,80
Totale Titolo 5: Chiusura anticipazioni ricevute da istituto tesoriere/cassiere	1.000.000,00	1.000.000,00	1.000.000,00	1.000.000,00	1.000.000,00
Totale Titolo 7: Spese per conto terzi e partite di giro	5.984.993,71	6.254.493,71	6.244.493,71	6.244.493,71	6.244.493,71
<b>Totale Titoli</b>	<b>59.563.216,84</b>	<b>65.995.921,73</b>	<b>38.031.866,11</b>	<b>43.164.044,75</b>	<b>47.083.901,75</b>

**La spesa per missioni:**

Le missioni corrispondono alle funzioni principali e gli obiettivi strategici perseguiti dalle amministrazioni pubbliche territoriali:

	2021	2022	2023	2024	2025
Totale Missione 01 – Servizi istituzionali, generali e di gestione	13.460.538,34	10.595.733,50	6.800.490,50	10.245.215,28	10.197.864,51
Totale Missione 02 – Giustizia	0,00	0,00	0,00	0,00	0,00
Totale Missione 03 – Ordine pubblico e sicurezza	2.264.502,34	1.856.196,31	1.721.367,00	1.671.367,00	1.726.367,00
Totale Missione 04 – Istruzione e diritto allo studio	2.061.358,28	3.870.417,29	1.598.958,56	1.466.379,61	1.465.773,57
Totale Missione 05 – Tutela e valorizzazione dei beni e attività culturali	917.853,72	1.169.381,72	387.372,00	375.372,00	375.372,00
Totale Missione 06 – Politiche giovanili, sport e tempo libero	398.395,79	2.106.795,47	385.143,89	884.966,98	854.617,76
Totale Missione 07 – Turismo	3.913.667,24	4.620.544,23	2.098.900,70	1.863.245,76	1.792.338,03
Totale Missione 08 – Assetto del territorio ed edilizia abitativa	2.875.559,65	2.857.857,86	484.050,00	484.050,00	394.050,00
Totale Missione 09 – Sviluppo sostenibile e tutela del territorio e dell'ambiente	9.873.902,39	11.701.173,78	10.436.899,80	8.683.046,31	8.859.495,44
Totale Missione 10 – Trasporti e diritto alla mobilità	11.198.891,04	13.558.947,89	2.164.398,55	5.652.610,58	9.412.846,33
Totale Missione 11 – Soccorso civile	467.421,20	463.899,12	425.250,00	425.250,00	425.250,00
Totale Missione 12 – Diritti sociali, politiche sociali e famiglia	2.600.672,35	2.255.032,01	1.688.581,74	1.686.520,78	1.684.369,88
Totale Missione 13 – Tutela della salute	194.000,00	1.632.500,00	131.000,00	131.000,00	131.000,00
Totale Missione 14 – Sviluppo economico e competitività	73.171,83	22.562,58	21.926,23	21.261,55	20.567,29
Totale Missione 15 – Politiche per il lavoro e la formazione professionale	0,00	0,00	0,00	0,00	0,00
Totale Missione 16 – Agricoltura, politiche agroalimentari e pesca	0,00	0,00	0,00	0,00	0,00
Totale Missione 17 – Energia e diversificazione delle fonti energetiche	0,00	0,00	0,00	0,00	0,00
Totale Missione 18 – Relazioni con le altre autonomie territoriali e locali	0,00	0,00	0,00	0,00	0,00
Totale Missione 19 – Relazioni internazionali	0,00	0,00	0,00	0,00	0,00
Totale Missione 20 – Fondi e accantonamenti	1.939.538,21	1.676.737,29	2.073.820,64	1.943.792,67	1.969.185,43
Totale Missione 50 – Debito pubblico	338.750,75	353.648,97	369.212,79	385.472,52	530.310,80
Totale Missione 60 – Anticipazioni	1.000.000,00	1.000.000,00	1.000.000,00	1.000.000,00	1.000.000,00
Totale Missione 99 – Servizi per conto terzi	5.984.993,71	6.254.493,71	6.244.493,71	6.244.493,71	6.244.493,71
<b>Totale</b>	<b>59.563.216,84</b>	<b>65.995.921,73</b>	<b>38.031.866,11</b>	<b>43.164.044,75</b>	<b>47.083.901,75</b>

## La spesa corrente

La spesa di parte corrente costituisce la parte di spesa finalizzata all'acquisto di beni di consumo e all'assicurarsi i servizi e corrisponde al funzionamento ordinario dell'ente:

	2021	2022	2023	2024	2025
<b>Titolo 1</b>					
Macroaggregato 1 - Redditi da lavoro dipendente	4.643.140,21	5.262.140,70	4.877.915,00	4.830.915,00	4.830.915,00
Macroaggregato 2 - Imposte e tasse a carico dell'ente	432.389,85	454.828,00	461.292,00	459.688,00	459.688,00
Macroaggregato 3 - Acquisto di beni e servizi	16.593.941,15	18.985.412,45	17.222.993,36	16.325.236,00	16.434.795,00
Macroaggregato 4 - Trasferimenti correnti	3.874.983,01	3.337.269,31	2.197.582,69	2.200.150,66	2.255.150,66
Macroaggregato 5 - Trasferimenti di tributi	0,00	0,00	0,00	0,00	0,00
Macroaggregato 7 - Interessi passivi	515.408,15	500.509,93	484.946,11	468.686,38	603.353,34
Macroaggregato 8 - Altre spese per redditi da capitale	0,00	0,00	0,00	0,00	0,00
Macroaggregato 9 - Rimborsi e poste correttive delle entrate	75.000,00	112.000,00	85.000,00	85.000,00	85.000,00
Macroaggregato 10 - Altre spese correnti	3.720.334,15	1.981.637,29	2.400.620,64	2.270.592,67	2.305.985,43
<b>Totale Titolo 1</b>	<b>29.855.196,52</b>	<b>30.633.797,68</b>	<b>27.730.349,80</b>	<b>26.640.268,71</b>	<b>26.974.887,43</b>

## La spesa in conto capitale

	2021	2022	2023	2024	2025
<b>Titolo 2</b>					
Macroaggregato 2 - Investimenti fissi lordi e acquisto di terreni	12.981.376,16	26.487.470,96	2.600.032,03	1.346.632,03	4.252.432,03
Macroaggregato 4 - Altri trasferimenti in conto capitale	0,00	0,00	0,00	0,00	0,00
Macroaggregato 5 - Altre spese in conto capitale	6.841.726,66	101.702,00	40.000,00	3.676.400,00	4.264.000,00
<b>Totale Titolo 2</b>	<b>19.836.388,61</b>	<b>27.348.203,59</b>	<b>2.660.032,03</b>	<b>5.043.032,03</b>	<b>8.536.432,03</b>

## Lavori pubblici e investimenti in corso di realizzazione

### Stanziamanti bilancio 2022

OPERE PUBBLICHE INVESTIMENTI 2022	Importo	Cap.	Art.	Di cui fpv Comp. Derivata
VALORIZZAZIONE INGRESSO SEDE MUNICIPALE (FIN. AVANZO DISP. CAP. E 0/5)	95.000,00	1055	1	95.000,00
RISTRUTTURAZIONE CASERMA CARABINIERI DI BIBIONE (FIN. CONTR. BANDO AREE TERRIT. SVANTAGG. EX DPCM 21.09.2020 - E 246/14)	744.554,00	1066	1	148.910,80
SISTEMAZIONE ALLOGGIO COMANDANTE CASERMA CARABINIERI CAPOLUOGO (FIN. AVANZO DESTIN. E 0/4)	50.000,00	1071	1	0
RIFACIMENTO TETTO EX EDIFICIO SCOLASTICO A SAN FILIPPO DESTINATO A SEDI ASSOCIAZIONI (FIN. AVANZO LIBERO E 0/5)	54.627,98	1073	1	0
RIFACIMENTO TETTO EX EDIFICIO SCOLASTICO A SAN FILIPPO DESTINATO A SEDI ASSOCIAZIONI (FIN. AVANZO LIBERO E 0/5)	10.372,02	1073	2	0
INTERVENTI MANUTENTIVI SU FABBRICATI COMUNALI PER ADEGUAMENTI A NORME (FIN. AVANZO DESTINATO E 0/4)	45.000,00	1075	1	0
RIFACIMENTO COPERTURA E BONIFICA AMIANTO MAGAZZINO COMUNALE VIA EINAUDI (FIN. ONERI URB. CAP. 262)	138.961,44	1059	1	138.961,44
INTERVENTI EDIL.SCOLASTICA: ABBATTIMENTO BARRIERE ARCHITETTONICHE SCUOLA MEDIA CESAROLO (FIN. CONTR. ERARIALE L. 160/2019 - CAP. E 246/12)	39.669,03	1150	1	39.669,03
RIPAR. DI MODESTA ENTITA' SU EDIFICI SCOLASTICI (FIN. AV.DESTIN. E 0/4)	100.000,00	1173	1	0
LAVORI NUOVA COSTRUZIONE SCUOLA PRIMARIA SAN GIORGIO (FINANZ. CONTR. REG.LE PER ADEGUAM.SISMICO - CAP. E 2019-256/2)	1.520.000,00	1175	12	0
LAVORI NUOVA COSTRUZIONE SCUOLA PRIMARIA SAN GIORGIO (FINANZ. AVANZO 2018-QUOTA DESTINATA A INVESTIMENTI)	83.595,15	1175	15	83.595,15
LAVORI NUOVA COSTRUZIONE SCUOLA PRIMARIA SAN GIORGIO (FIN. AVANZO 2021: VINC. 0/3 160.667,72 E DEST. 0/4 59.332,28)	220.000,00	1175	16	0
ACQUISIZIONE AREA ADIACENTE VILLA DE BUOI - FIN. AVANZO LIBERO E 0/5	250.000,00	1056	1	
LAVORI COMPLET. BIBLIOTECA COM.LE - ALLESTIMENTI - QUOTA FIN. AVANZO (LAVORI COMPLET. BIBLIOTECA COM.LE - FIN.CONTR. E 256/7 DEST.LIBERA)	106.901,89	1201	3	106.901,89
ACQ. IMMOBILE CENTRO POLIFUNZIONALE CAPOLUOGO (FIN. AV.LIBERO 0/5)	1.837,02	1201	4	1.837,02
MAN. STR. PALAZZETTO SPORT BIBIONE ADEG. ANTINCENDIO (AV.DEST. E 0/4)	450.000,00	1205	1	0
LAVORI RISTRUTT. CENTRO TENNISTICO BIBIONE (FIN. TRASF.STAT. AREE SVANTAGGATE FONDI 2021 CAP.246/25)	140.000,00	1345	1	0
LAVORI RISTRUTT. CENTRO TENNISTICO BIBIONE (FIN. AVANZO LIBERO E 0/5)	463.284,00	1346	1	0
LAVORI RISTRUTT. CENTRO TENNISTICO BIBIONE (FIN. AVANZO LIBERO E 0/5)	190.538,22	1346	2	0
REALIZZ. TRIBUNA E RIPOSIZIONAMENTO CAMPO SPORTIVO CAPOLUOGO (FIN. AVANZO DESTINATO E 0/4 PER 263.852,19 E LIBERO E 0/5 PER 636.147,81)	900.000,00	1347	1	0
INTERVENTI MANUT.STRAORD. IMMOBILI-IMPIANTI SPORTIVI (COMPRESO STADIO BIBIONE) (FIN. ONERI URB. CAP.262/ENTR)	70.085,89	1348	1	85,89
LAVORI RISANAMENTO CONSERVATIVO E RIUSO FARO DI BIBIONE - 2° STRALCIO (FIN. IMP. SOGGIORNO)	1.793,40	1463	5	1.793,40
COFINANZIAMENTO SPESE ALLESTIMENTO FARO DI BIBIONE- FIN. IMPOSTA SOGGIORNO	28.709,41	1463	7	28.709,41
SPESE ALLESTIMENTO FARO DI BIBIONE (FIN. FONDI INTEGRATIVI PSL 2014/20 DI VEGAL - CAP E 257/16)	54.500,00	1463	11	0,00
SPESE ALLESTIMENTO FARO DI BIBIONE (FIN. ONERI URB. CAP. 262)	54.626,44	1463	14	54.626,44
SPESE ALLESTIMENTO FARO DI BIBIONE (FIN. AVANZO)	16.418,46	1463	15	16.418,46
LAVORI SISTEMAZIONE PONTILE SUL TAGLIAMENTO (E 262)	99.000,00	1465	1	
INTERVENTI RIPRISTINO FUNZIONALITA' ALLOGGI ERP VIA MAZZINI CAPOLUOGO E CESAROLO (FIN. AV.LIB. E 0/5)	200.000,00	1239	1	200.000,00
<b>FONDI PNRR M.2-C.4-INV.2.2-CUP H82D22000090001 - RIPRISTINO FUNZIONALITA' ALLOGGI ERP V.MAZZINI CAPOLUOGO E CESAROLO (FIN. E 246/19 E.F. 2022)</b>	90.000,00	1239	2	0
RIQUALIF. AREA 30HA (FIN. CONTRIBUTO REGIONALE CAP. 256/24)	339.196,26	1333	17	0
RIQUALIFICAZIONE AREA 30 HA - FIN. AVANZO 2017	241.208,20	1333	21	241.208,20
RIQUALIFICAZIONE AREA 30 HA (FIN. AVANZO VINC. 2020 E 0/3)	95.000,00	1333	22	95.000,00
RIQUALIFICAZIONE AREA 30 HA (FIN. AVANZO VINC. E 0/3)	265.000,00	1333	23	0
INT. BONIFICA AMIANTO ECOCENTRO BIBIONE (FIN. AV. LIBERO E 0/5)	250.000,00	1300	2	0
INTERV. 2020 DI MANUT. STRAOR. VIABILITA' CAPOLUOGO (FIN. AV.LIBERO 0/5)	43.214,44	1366	2	43.214,44
INT. 2022 MAN. STR. VIABILITA' BIBIONE (FIN. AVANZO VINC. E 0/3)	600.000,00	1368	5	0
TRASFERIMENTO FONDI A CITTA' METROP. PER REALIZZA. PISTA CICLABILE POZZI-SAN MAURO (FIN. AVANZO E 0/5)	500.000,00	1376	3	500.000,00
REALIZZ. II STRALCIO PISTA CICLABILE VIA BASELEGHE - Q.P. FIN. CONTRIBUTI COMUNITARI BANDO A REGIA GAL (RIF.CAP. E 257/15)	131.918,12	1377	3	131.918,12
REALIZZ. II STRALCIO PISTA CICLABILE VIA BASELEGHE - Q.P. AV.VINC. CAP. 0/3	8.420,31	1377	4	8.420,31
REALIZZAZIONE II STRALCIO PISTA CICLABILE LUNGO VIA BASELEGHE - Q.P. FIN. CON AVANZO 2021: E 0/3 AV.VINC. 948.485,90 + 0/5 LIBERO 1.675.524,24)	2.624.010,14	1377	5	0
REALIZZ. PISTA CICLABILE LUNGO VIA BASELEGHE - Q.P. FIN. AVANZO 2017	453.004,91	1389	25	453.004,91
REALIZZ. PISTA CICLABILE P.LE ADRIATICO-VIA BOSCO CANORO (Q.P. E 2020-12)	985.874,29	1389	35	985.874,29
ARREDO CESAROLO (FIN. ONERI URB. CAP. 262)	370.000,00	1389	36	370.000,00
ARREDO CESAROLO (FIN. AVANZO CAP. 0/4 PER 35.242,75 E CAP. 0/5)	222.828,95	1389	38	222.828,95
ARREDO CESAROLO (FIN. CONTRIBUTO LIBERO DA MIUR - E 250/2)	62.320,31	1389	39	62.320,31
REALIZZ. PISTA CICLABILE P.LE ADRIATICO-VIA BOSCO CANORO (QUOTA FIN. AVANZO VINC. 0/3)	250.000,00	1389	40	0
LAVORI SISTEM. PASSEGGIATA LIDO DEI PINI IN BIBIONE - FIN. IMP.SOGGIORNO	39.744,67	1394	39	39.744,67
REALIZZAZIONE PISTA CICLABILE MALAFESTA (FIN. CONTR.ERAR. L. 160/2019 - CAP. E 246/13 - NON IMP. E CONFLUITO IN AV.VINC. 2020 - E CAP.0/3 E.F.2021)	9.699,21	1397	1	9.699,21

REALIZZAZIONE PISTA CICLABILE MALAFESTA (FIN. AVANZO LIBERO E 0/5)	322.515,00	1397	2	0
ARREDO CAPOLUOGO (FINANZIAMENTO AVANZO QUOTA LIBERA CAP. 0/5)	1.163.500,64	1398	1	1.163.500,64
ARREDO CAPOLUOGO (FIN E 262)	145.000,00	1398	2	145.000,00
ARREDO SAN GIORGIO (FINANZIAMENTO AVANZO QUOTA LIBERA E 0/5)	550.000,00	1399	1	550.000,00
OPERE ALLACCIAMENTO ALLA LINEA ELETTRICA AREE PERIMETRALI PIAZZA MERCATO BIBIONE (E 43/11 RISTORI 2022 MIN. E IMP. SOGGIORNO)	70.000,00	1402	2	0
FORNITURA E MANUTENZIONE STRAORDINARIA DI SEGNALETICA STRADALE VERTICALE (E AVANZO LIBERO 0/5)	100.000,00	1404	1	0
MAN. STR. STRADE E MARCIAPIEDI BIBIONE - 1° STRALCIO (FIN. AVANZO E 0/5)	800.000,00	1405	1	0
MAN. STR. STRADE E MARCIAPIEDI BIBIONE - 2° STRALCIO (FIN. AVANZO E 0/5)	600.000,00	1406	1	0
MAN. STR. STRADE E MARCIAPIEDI BIBIONE - 3° STRALCIO (FIN. AVANZO E 0/5)	600.000,00	1407	1	0
ACQUISTO FABBRICATO E PERTINENZE ADIACENTI LA CASA DI RIPOSO IDA ZUZZI (FIN. AVANZO E 0/5)	120.000,00	1387	1	0
INTERV. STRAORD. OPERE CIMITERIALI ANNO 2022 (E 239/10)	150.000,00	1275	1	0
<b>FONDI PNRR M.5-C.2-INV.2.2-CUP H88I22000130001 - RECUPERO AREA URBANA CENTRALE (PIAZZA GALASSO) PER REALIZZ. PUNTI AGGREGAZIONE (CAP. 270/1)</b>	1.292.085,18	1410	1	0
A INTEGR. FONDI PNRR - RECUPERO AREA URBANA CENTRALE (PIAZZA GALASSO) PER REALIZZ. PUNTI AGGREGAZIONE (FIN. E 0/4 AV. DESTIN.)	207.914,82	1410	3	0
<b>TOTALE SPESE FINANZIATE</b>	19.831.929,8			5.221.734,05

*Le opere finanziate con fondi PNRR sono evidenziate in grassetto*



I nuovi lavori pubblici previsti

Da Programma OO.PP. 2023

ELENCO INVESTIMENTI 2023/2025 ISCRITTI A BILANCIO DI PREVISIONE

M I S S	P R O G	P D C F	INVESTIMENTI 2023	TOTALE STANZ. CAPITOLI SPESA 2023	CAP.	ART.	CODICE DELLA STRADA	FINANZIAMENTI 2023						TOTALE FIN.	COMP. DERIVATA FPV	SOMM. FINANZ. 2023 + FPV
								ONERI CIMIT.	ONERI URB. (CAPP. 262-265/1)	ALIENAZ.	TRASF. REGIONE STATO U.E. COMUNI	MUTUI				
1	5	2.2.1.9.19	INTERVENTI MANUTENTIVI SU FABBRICATI PATRIMONIALI (FIN. ONERI URBANIZZ. E 262)	20.000,00	1494	30		20.000,00							20.000,00	
1	6	2.2.1.9.19	ACQUISIZIONE DI AREE E BENI IMMOBILI FINANZIATO DA ALIENAZIONI (RIFERIM.CAP.237)ENTRATA.	5.000,00	1052	1			5.000,00						5.000,00	
1	6	2.5.4.5.1	RESTITUZIONE A IMPRESE DI ONERI URBANIZZAZIONE (RIF.CAPITOLO 262)ENTRATA.	20.000,00	1493	1		20.000,00							20.000,00	
1	6	2.5.4.4.1	RESTITUZIONE A FAMIGLIE DI ONERI URBANIZZAZIONE (RIF.CAPITOLO 262)ENTRATA.	10.000,00	1493	2		10.000,00							10.000,00	
3	1	2.2.1.5.999	ACQUISTO MEZZI ED ATTREZZATURE PER SERVIZIO POLIZIA LOCALE (FIN. ENTRATE ART.208, COMMA 4 LETT.ERE B) MEZZI ED ATTREZZATURE E LETTERA C) SICUREZZA STRADALE.- NUOVO C.D.S.)	10.000,00	1118	1	10.000,00								10.000,00	
3	1	2.2.1.4.2	ACQUISTO ATTREZZATURE PER SERVIZIO P. L. (FIN. QUOTA PARTE SANZIONI CDS DA IMPIANTIFISSI- RIF. CAP. E 86/4)	10.000,00	1119	2	10.000,00								10.000,00	
4	2	2.2.1.9.3	LAVORI RISTRUTTURAZIONE SCUOLA PRIMARIA MALAFFESTA (FINANZ. ONERI URB. E 262).	100.000,00	1160	1		100.000,00							100.000,00	
4	2	2.2.1.9.3	INTERVENTI SICUREZZA: MANUT. STRAORD. SCUOLE (FIN. CONTR. STATALE EX ART.1 CO.892 L.145/2018 - CAP. E 246/5)	13.532,03	1169	1			13.532,03						13.532,03	
4	2	2.2.1.9.3	INTERVENTI DI MANUTENZIONE STRAORDINARIA IMMOBILIFIDELIZIA SCOLASTICA (FIN. ONERI URB. CAP.262)ENTR.	20.000,00	1171	1		20.000,00							20.000,00	
5	2	2.3.4.1.1	DESTINAZIONE ONERI DI URBANIZZAZIONE SECONDARIA A OPERE DI CULTO (LEGGE REG.LE 44/87) (FIN. CAP.262 E)	20.000,00	1492	1		20.000,00							20.000,00	
6	1	2.2.1.9.16	INTERVENTI MANUT. STRAORD. IMMOBILI-IMPIANTI SPORTIVI (COMPRESO STADIO BIBIONE) (FIN. ONERI URB. CAP.262)ENTR.	20.000,00	1348	1		20.000,00							20.000,00	
8	1	2.2.1.9.999	OPERE DI LOTTTIZZAZIONE A SCOMPIUTO DI ONERI DI URBANIZZAZIONE - RIFERIMENTO CAP. 265/1) ENTRATA.	150.000,00	1220	1		150.000,00							150.000,00	
8	2	2.2.1.9.1	MANUT. STRAORD. IMMOBILI PATRIMONIO DISPONIBILE - DESTINAZIONE PROVENTI ALIENAZ. AREE EX P.E.P. ECC. (Q.P. E 237/12)	20.000,00	1231	1			20.000,00						20.000,00	
8	2	2.2.1.9.1	INTERVENTI 2023 ADEGUAMENTO DEL PATRIMONIO COMUNALE RESIDENZIALE (FIN. CONTR. E 246/20 E F. 2023)	90.000,00	1238	1				90.000,00					90.000,00	
9	1	2.2.1.9.10	INT. PROG. MITIGAZ. RISCHIO IDRAULICO PIANO ACQUE - STRALCIO 1 (E 246/24)	1.810.000,00	1453	1				1.810.000,00					1.810.000,00	
9	2	2.2.1.9.14	REALIZZAZIONE AREA VERDE MALAFFESTA (FIN. ONERI URB. E 262)	100.000,00	1329	1		100.000,00							100.000,00	
9	2	2.2.1.5.999	ACQUISTO DI ATTREZZATURE PER SQUADRA MANUTENTIVA (FIN. ALIENAZIONI CAPP. 237/2-3)	1.500,00	1331	2			1.500,00						1.500,00	
10	5	2.2.1.9.12	INTERVENTI MANUT. STRAORDINARIA E REALIZZAZIONE OPERE STRADALI (FIN. ONERI URBANIZZAZ.)	40.000,00	1392	1		40.000,00							40.000,00	
10	5	2.2.1.9.12	INTERVENTI DI MANUT. MARCIAPIEDI TRATTO VIA MARANGO VIA DELLA PACE (FIN. CONTR. ERAR. L.234/2021 E 246/23)	30.000,00	1409	1				30.000,00					30.000,00	
12	9	2.2.1.4.1	INTERVENTI STR. SERV. NECROSCOPICO E CIMITERIALE (RIF.CAP.ENTR.239/10) ACQ. BENI MOBILI MACCHINE ATTREZZAT.	10.000,00	1272	1		10.000,00							10.000,00	
12	9	2.5.4.4.1	INTERV. STRAORD. SERV. NECROSCOPICO E CIMITERIALE (TRASF. CAPITALI PER RINUNCIA CONCESSIONI) - RIF.CAP.239/10E	10.000,00	1273	1		10.000,00							10.000,00	
12	9	2.2.1.9.15	INTERVENTI STRAORDINARI OPERE CIMITERIALI ANNO 2023 (RIFERIM.CAP.ENTR. 239/10)	150.000,00	1276	1		150.000,00							150.000,00	
<b>TOTALE SPESE FINANZIATE</b>				<b>2.660.032,03</b>			<b>20.000,00</b>	<b>500.000,00</b>	<b>26.500,00</b>	<b>1.943.532,03</b>	<b>0,00</b>	<b>2.660.032,03</b>			<b>2.660.032,03</b>	



ELENCO INVESTIMENTI 2023/2025 ISCRITTI A BILANCIO DI PREVISIONE

M I S S G	P R O G	P D C F	INVESTIMENTI 2024	TOTALE STANZ. CAPITOLI SPESA 2023	CAP.	ART.	CODICE DELLA STRADA	FINANZIAMENTI 2024					TOTALE FIN.	COMP. DERIVATA FPV	SOMM. FINANZ. 2024 + FPV
								ONERI CIMIT.	ONERI URB. (CAP. 262-265/F)	ALIENAZ.	TRASF. (REGIONE STATO U.E. COMUNI)	MUTUI			
1	5	2.2.1.9.19	INTERVENTI MANUTENTIVI SU FABBRICATI PATRIMONIALI (FIN. ONERI URBANIZZ. E 262)	20.000,00	1494	30			20.000,00					20.000,00	
1	6	2.2.1.9.19	ACQUISIZIONE DI AREE E BENI IMMOBILI FINANZIATO DA ALIENAZIONI (RIFERIM. CAP. 237/VENTRATA)	5.000,00	1052	1				5.000,00				5.000,00	
1	6	2.5.4.5.1	RESTITUZIONE A IMPRESE DI ONERI URBANIZZAZIONE/ RIF. CAPITOLO 26-ENTRATA)	20.000,00	1493	1			20.000,00					20.000,00	
1	6	2.5.4.4.1	RESTITUZIONE A FAMIGLIE DI ONERI URBANIZZAZIONE (RIF. CAPITOLO 26-ENTRATA)	10.000,00	1493	2			10.000,00					10.000,00	
3	1	2.2.1.5.999	ACQUISTO MEZZI ED ATTREZZATURE PER SERVIZIO POLIZIA LOCALE (FIN. ENTRATE ART. 208, COMMA 4 LETTERE B) MEZZI ED ATTREZZATURE E LETTERA C) SICUREZZA STRADALE - NUOVO C.D.S.)	10.000,00	1118	1	10.000,00							10.000,00	
3	1	2.2.1.4.2	ACQUISTO ATTREZZATURE PER SERVIZIO P.L. (FIN. QUOTA PARTE SANZIONI CDS DA IMPIANTI FISSI - RIF. CAP. E 86/4)	10.000,00	1119	2	10.000,00							10.000,00	
4	2	2.2.1.9.3	INTERVENTI SICUREZZA: MANUT. STRAORD. SCUOLE (FIN. CONTR. STATALE EX ART.1 CO.892 L.145/2018 - CAP. E 2.46/5)	13.532,03	1169	1					13.532,03			13.532,03	
4	2	2.2.1.9.3	INTERVENTI DI MANUTENZIONE STRAORDINARIA IMMOBIL-EDILIZIA SCOLASTICA (FIN. ONERI URB. CAP.262/F)	20.000,00	1171	1			20.000,00					20.000,00	
5	2	2.3.4.1.1	DESTINAZIONE ONERI DI URBANIZZAZIONE/ SECONDARIA A OPERE DI CULTO (LEGGE REG. 44/87) (FIN. CAP. 262 E)	20.000,00	1492	1			20.000,00					20.000,00	
6	1	2.2.1.9.16	INTERVENTI MANUT. STRAORD. IMMOBILI-IMPIANTI SPORTIVI (COMPRESO STADIO BIBIONE) (FIN. ONERI URB. CAP. 262/FINTR)	20.000,00	1348	1			20.000,00					20.000,00	
6	1	2.2.1.9.16	LAVORI RIFACIMENTO COPERTURA STADIO COMUNALE BIBIONE - FIN. MUTUO (RIF. CAP. E 2024-207/30)	500.000,00	1352	1			150.000,00			500.000,00		500.000,00	
8	1	2.2.1.9.999	OPERE DI LOTTIZZAZIONE A SCOMPUTO DI ONERI DI URBANIZZAZIONE - RIFERIMENTO CAP. 265/F ENTRATA	150.000,00	1220	1			150.000,00					150.000,00	
8	2	2.2.1.9.1	MANUT. STRAORD. IMMOBILI PATRIMONIO DISPONIBILE - DESTINAZIONE PROVENTI ALIENAZ. AREE EX P.E.E.P. ECC. (Q.P. E. 237/12)	20.000,00	1231	1				20.000,00				20.000,00	
8	2	2.2.1.9.1	INTERVENTI 2024 ADEGUAMENTO DEL PATRIMONIO COMUNALE RESIDENZIALE (FIN. CONTR. E 246/22 E.F. 2024)	90.000,00	1237	1					90.000,00			90.000,00	
9	2	2.2.1.5.999	ACQUISTO DI ATTREZZATURE PER SQUADRA MANUTENTIVA (FIN. ALIENAZIONI CAP. 237/2-3)	1.500,00	1331	2					1.500,00			1.500,00	
10	5	2.2.1.9.12	REALIZZAZIONE COPERTURA PIAZZA TREVISO (FIN. MUTUO CAP. 297/18)	745.000,00	1374	2						745.000,00		745.000,00	
10	5	2.2.1.9.12	RISQUALIFIC. E RIORDINO FILARI ALBERATURE - 1^ FASE - I STRALCIO: VIA POLA E CITTANOVA (FIN. MUTUO E 207/23)	378.000,00	1375	1						378.000,00		378.000,00	
10	5	2.2.1.9.12	INTERVENTI 2024 DI MANUTENZIONE STRAORDINARIA INFRASTRUTTURE CAPOLONGO (FIN. ONERI URBANIZZAZIONE CAP. 262)	600.000,00	1381	1			600.000,00					600.000,00	
10	5	2.2.1.9.12	INTERVENTI MANUT. STRAORDINARIA E REALIZZAZIONE OPERE STRADALI (FIN. ONERI URBANIZZAZ.)	40.000,00	1392	1			40.000,00					40.000,00	
10	5	2.2.1.9.12	LAVORI RIQUALIFICAZ. URBANISTICA CORSO DEL SOLE 2° STRALCIO (FIN. MUTUO E 297/37)	1.200.000,00	1394	3						1.200.000,00		1.200.000,00	
10	5	2.2.1.9.12	LAVORI SISTEMAZIONE PASSEGGIATA LIDO DEI PINI IN BIBIONE (FIN. MUTUO CAP. 297/26)	1.000.000,00	1394	40						1.000.000,00		1.000.000,00	
12	9	2.2.1.4.1	INTERVENTI STR. SERV. NECROSCOPICO E CIMITERIALE (RIF. CAP. ENTR. 239/10) ACQ. BENI MOBILI MACCHINE, ATTREZZAT.	10.000,00	1272	1		10.000,00						10.000,00	
12	9	2.5.4.4.1	INTERV. STRAORD. SERV. NECROSCOPICO E CIMITERIALE (TRASF. CAPITALI PER RINUNCIA CONCESSIONI) - RIF. CAP. 239/10 E	10.000,00	1273	1		10.000,00						10.000,00	
12	9	2.2.1.9.15	INTERVENTI STRAORDINARI OPERE CIMITERIALI ANNO 2024 (RIFERIM. CAP. ENTR. 239/10)	150.000,00	1277	1		150.000,00						150.000,00	
<b>TOTALE SPESE FINANZIATE</b>				<b>5.043.032,03</b>			<b>20.000,00</b>	<b>170.000,00</b>	<b>900.000,00</b>	<b>26.500,00</b>	<b>103.532,03</b>	<b>3.823.000,00</b>	<b>5.043.032,03</b>	<b>5.043.032,03</b>	



ELENCO INVESTIMENTI 2023/2025 ISCRITTI A BILANCIO DI PREVISIONE

M S O C F	P R O G R A M M A	P D C F	OPERE PUBBLICHE INVESTIMENTI 2025	TOTALE STANZ. CAPITOLI SPESA 2023	CAP.	ART.	FINANZIAMENTI 2025					TOTALE FIN.	COMP. DERIVATA FPV	SOMM. FINANZ. 2025 + FPV
							CODICE DELLA STRADA	ONERI CIMIT.	ONERI URB. (CAPP. 262, 265/1)	ALIENAZ.	TRASF. (REGIONE STATO U.E. COMUNI)			
1	5	2.2.1.9.19	INTERVENTI MANUTENTIVI SU FABBRICATI PATRIMONIALI (FIN. ONERI URBANIZZ. E 262)	20.000,00	1494	30		20.000,00						20.000,00
1	6	2.2.1.9.19	ACQUISIZIONE DI AREE E BENI IMMOBILI FINANZIATO DA ALIENAZIONI (RIFERIM. CAP. 237) (ENTRATA)	5.000,00	1052	1			5.000,00					5.000,00
1	6	2.5.4.5.1	RESTITUZIONE A IMPRESE DI ONERI URBANIZZAZIONE (RIF. CAPITOLO 262/ENTRATA)	20.000,00	1493	1		20.000,00						20.000,00
1	6	2.5.4.4.1	RESTITUZIONE A FAMIGLIE. DONERI URBANIZZAZIONE (RIF. CAPITOLO 262/ENTRATA)	10.000,00	1493	2		10.000,00						10.000,00
3	1	2.2.1.5.999	ACQUISTO MEZZI ED ATTREZZATURE PER SERVIZIO POLIZIA LOCALE (FIN. ENTRATE ART. 208, COMMA 4 LETTERE B) MEZZI ED ATTREZZATURE E LETTERA C) SICUREZZA STRADALE - NUOVO C.D.S.)	10.000,00	1118	1	10.000,00							10.000,00
3	1	2.2.1.4.2	ACQUISTO ATTREZZATURE PER SERVIZIO P. L. (FIN. QUOTA PARTE SANZIONI CDS DA IMPIANTI FISSI - RIF. CAP. E 364/4)	10.000,00	1119	2	10.000,00							10.000,00
4	2	2.2.1.9.3	INTERVENTI SICUREZZA: MANUTENZIONE STRAORDINARIA IMMOBILI EDILIZIA ART. 1 CO. 892 L. 457/2018 - CAP. E 246/5)	13.532,03	1169	1				13.532,03				13.532,03
4	2	2.2.1.9.3	INTERVENTI DI MANUTENZIONE STRAORDINARIA IMMOBILI EDILIZIA SCOLASTICA (FIN. ONERI URB. CAP. 262/E)	20.000,00	1171	1		20.000,00						20.000,00
5	2	2.3.4.1.1	DESTINAZIONE ONERI DI URBANIZZAZIONE SECONDARIA A OPERE DI CULTO (LEGGE REG. LE. 44/87) (FIN. CAP. 262/E)	20.000,00	1492	1		20.000,00						20.000,00
6	1	2.2.1.9.16	INTERVENTI MANUT. STRAORD. IMMOBILI-IMPIANTI SPORTIVI (COMPRESO STADIO BIBBIONE) (FIN. ONERI URB. CAP. 262/ENTR.)	20.000,00	1348	1		20.000,00						20.000,00
6	1	2.2.1.9.16	LAVORI RIPARCIMENTO COPERTURA STADIO COMUNALE BIBBIONE - FIN. MUTUO (RIF. CAP. E 2024-297/39)	450.000,00	1352	1				0,00		450.000,00		450.000,00
8	1	2.2.1.9.999	OPERE DI LOTTIZZAZIONE A SCOMPUTO DI ONERI DI URBANIZZAZIONE - RIFERIMENTO CAP. 265/1 ENTRATA	150.000,00	1220	1		150.000,00						150.000,00
8	2	2.2.1.9.1	MANUT. STRAORD. IMMOBILI PATRIMONIO DISPONIBILE - DESTINAZIONE PROVENTI ALIENAZ. AREE EX P.E.E. P.C.C. (O.P.E. E 371/12)	20.000,00	1231	1			20.000,00					20.000,00
9	2	2.2.1.5.999	ACQUISTO DI ATTREZZATURE PER SQUADRA MANUTENTIVA (FIN. ALIENAZIONI CAP. 237/2-3)	1.500,00	1331	2			1.500,00					1.500,00
10	5	2.2.1.9.12	RIQUALIFIC. E RIORDINO FILARI ALBERATURE - 1° FASE: IL STRALCIO: VIA CAPODISTRIA (FIN. MUTUO - CAP. E 297/17)	370.000,00	1364	2				370.000,00				370.000,00
10	5	2.2.1.9.12	RIQUALIFIC. E RIORDINO FILARI ALBERATURE - 1° FASE - 1 STRALCIO: VIA POLA E CITTANOVA (FIN. MUTUO E 297/23)	302.400,00	1375	1				0,00		302.400,00		302.400,00
10	5	2.2.1.9.12	INTERVENTI 2025 DI MANUTENZIONE STRAORDINARIA INFRASTRUTTURE ENTROTERRA (FIN. ONERI URBANIZZAZIONE CAP. 262)	600.000,00	1408	1		600.000,00						600.000,00
10	5	2.2.1.9.12	REALIZZAZIONE COPERTURA PIAZZA TREVISO (FIN. MUTUO CAP. 297/18)	596.000,00	1374	2				0,00		596.000,00		596.000,00
10	5	2.2.1.9.12	INTERVENTI 2024 DI MANUTENZIONE STRAORDINARIA INFRASTRUTTURE CAPOLUOGO (FIN. ONERI URBANIZZAZIONE CAP. 262)	528.000,00	1381	1		0,00				528.000,00		528.000,00
10	5	2.2.1.9.12	INTERVENTI MANUT. STRAORDINARIA E REALIZZAZIONE OPERE STRADALI (FIN. ONERI URBANIZZAZ.)	40.000,00	1392	1		40.000,00						40.000,00
10	5	2.2.1.9.12	LAVORI RIQUALIFICAZ. URBANISTICA CORSO DEL SOLE 2° STRALCIO (FIN. MUTUO E 297/37)	960.000,00	1394	3				0,00		960.000,00		960.000,00
10	5	2.2.1.9.12	LAVORI SISTEMAZIONE PASSEGGIATA LIDO DEI PINI IN BIBBIONE (FIN. MUTUO CAP. 297/26)	800.000,00	1394	40				0,00		800.000,00		800.000,00
10	5	2.2.1.9.12	INTERVENTI DI RIQUALIFICAZIONE P.LE ZENITH (FIN. MUTUO E 2025-297/40)	3.400.000,00	1460	1				3.400.000,00				3.400.000,00
12	9	2.2.1.4.1	INTERVENTI STR. SERV. NECROSCOPICO E CIMITERIALE (RIF. CAP. ENTR. 239/10) ACQ. BENI MOBILI MACCHINE ATTREZZATI.	10.000,00	1272	1		10.000,00						10.000,00
12	9	2.5.4.4.1	INTERV. STRAORD. SERV. NECROSCOPICO E CIMITERIALE (TRASF. CAPITALI PER RINUNCIA CONCESSIONI - RIF. CAP. 239/10)	10.000,00	1273	1		10.000,00						10.000,00
12	9	2.2.1.9.15	INTERVENTI STRAORDINARI OPERE CIMITERIALI ANNO 2024 (RIFERIM. CAP. ENTR. 239/10)	150.000,00	1278	1		150.000,00						150.000,00
<b>TOTALE SPESE FINANZIATE</b>				<b>8.536.432,03</b>			<b>20.000,00</b>	<b>170.000,00</b>	<b>900.000,00</b>	<b>26.500,00</b>	<b>13.532,03</b>	<b>3.770.000,00</b>	<b>3.636.400,00</b>	<b>8.536.432,03</b>

## **Gli equilibri di bilancio**

L'art. 162, comma 6, del Tuel decreta che il totale delle entrate correnti (entrate tributarie, trasferimenti correnti e entrate extratributarie) e del fondo pluriennale vincolato di parte corrente stanziato in entrata sia almeno sufficiente a garantire la copertura delle spese correnti (titolo 1) e delle spese di rimborso della quota capitale dei mutui e dei prestiti contratti dall'ente.

Al fine di verificare che sussista l'equilibrio tra fonti e impieghi si suddivide il bilancio in due principali partizioni, ciascuna delle quali evidenzia un particolare aspetto della gestione, cercando di approfondire l'equilibrio di ciascuno di essi.

Si tratterà quindi:

- il bilancio corrente, che evidenzia le entrate e le spese finalizzate ad assicurare l'ordinaria gestione dell'ente, comprendendo anche le spese occasionali che non generano effetti sugli esercizi successivi;
- il bilancio investimenti, che descrive le somme destinate alla realizzazione di infrastrutture o all'acquisizione di beni mobili che trovano utilizzo per più esercizi e che incrementano o decrementano il patrimonio dell'ente;

## Gli equilibri di bilancio di cassa

ENTRATE	CASSA 2023	COMPETENZA 2023	SPESE	CASSA 2023	COMPETENZA 2023
Fondo di cassa presunto all'inizio dell'esercizio	20.000.000,00	0,00			
Utilizzo avanzo presunto di amministrazione	0,00	0,00	Disavanzo di amministrazione	0,00	0,00
Fondo pluriennale vincolato	0,00	0,00			
Titolo 1 – Entrate correnti di natura tributaria, contributiva e perequativa	23.048.538,10	21.681.194,00	Titolo 1 – Spese correnti	34.362.755,45	27.730.349,80
			Di cui fondo pluriennale vincolato		
Titolo 2 – Trasferimenti correnti	1.738.796,66	1.616.135,25	Titolo 2 – Spese in conto capitale	13.137.928,00	2.660.032,03
			Di cui fondo pluriennale vincolato		
Titolo 3 – Entrate extratributarie	5.644.403,85	3.972.233,34	Titolo 3 – Spese per incremento di attività finanziarie	27.777,78	27.777,78
Titolo 4 – Entrate in conto capitale	8.643.352,02	3.490.032,03			
Titolo 5 – Entrate da riduzione di attività finanziarie	46.666,67	27.777,78			
Titolo 6 – Accensione prestiti	45.142,21	0,00	Titolo 4 – Rimborso prestiti	369.212,79	369.212,79
Titolo 7 – Anticipazioni da istituto tesoriere/cassiere	1.000.000,00	1.000.000,00	Titolo 5 – Chiusura anticipazioni da istituto tesoriere/cassiere	1.000.000,00	1.000.000,00
Titolo 9 – Entrate per conto di terzi e partite di giro	6.435.582,04	6.244.493,71	Titolo 7 – Spese per conto terzi e partite di giro	6.554.686,04	6.244.493,71
Fondo di cassa presunto alla fine dell'esercizio				11.150.121,49	
<b>Totale complessivo Entrate</b>	<b>66.602.481,55</b>	<b>38.031.866,11</b>	<b>Totale complessivo Spese</b>	<b>66.602.481,55</b>	<b>38.031.866,11</b>

## VINCOLI DI FINANZA PUBBLICA

Le modifiche introdotte con la legge di bilancio 2019, n. 145/2018 (commi da 819 a 826), sanciscono il definitivo superamento del saldo di competenza in vigore dal 2016 e, più in generale, delle regole finanziarie aggiuntive rispetto alle norme generali sull'equilibrio di bilancio imposte da molti anni agli enti locali.

A decorrere dal 2019, in attuazione delle sentenze della Corte Costituzionale n. 247/2017 e n. 101/2018 gli enti locali potranno utilizzare pienamente sia il fondo pluriennale vincolato in entrata sia l'avanzo di amministrazione ai fini dell'equilibrio di bilancio e pertanto il vincolo di finanza pubblica coinciderà con gli equilibri ordinari disciplinati dall'armonizzazione contabile (D.Lgs n. 118/2011 e s.m.i.) e dal TUEL n. 267/2000.

Gli enti si considerano in equilibrio "in presenza di un risultato di competenza non negativo", desunto dal prospetto della verifica degli equilibri allegati al rendiconto, allegato 10 al D.Lgs n. 118/2011 (L. 145/2018, comma 821).

Il comma 822 della L. 145/2018 richiama la clausola di salvaguardia prevista dall'art. 17, comma 13, della legge n. 196/2009, che demanda al Ministro dell'Economia l'adozione di misure legislative finalizzate ad assicurare il rispetto dell'art. 81 della Costituzione qualora, nel corso dell'anno, risultino andamenti di spesa degli enti non coerenti con gli impegni assunti con l'Unione Europea.

Il nuovo impianto normativo autorizza non solo l'utilizzo degli avanzi di amministrazione effettivamente disponibili e del fondo pluriennale vincolato (compresa la quota derivante da indebitamento), ma anche l'assunzione del debito nei soli limiti fissati dall'art. 204 del TUEL. Si tratta di un fattore determinante per una maggiore autonomia nella gestione finanziaria dell'ente che potrà contare su maggiori risorse a supporto delle spese di investimento.

Nel corso degli anni precedenti gli obiettivi previsti dal saldo di finanza pubblica sono sempre stati raggiunti.

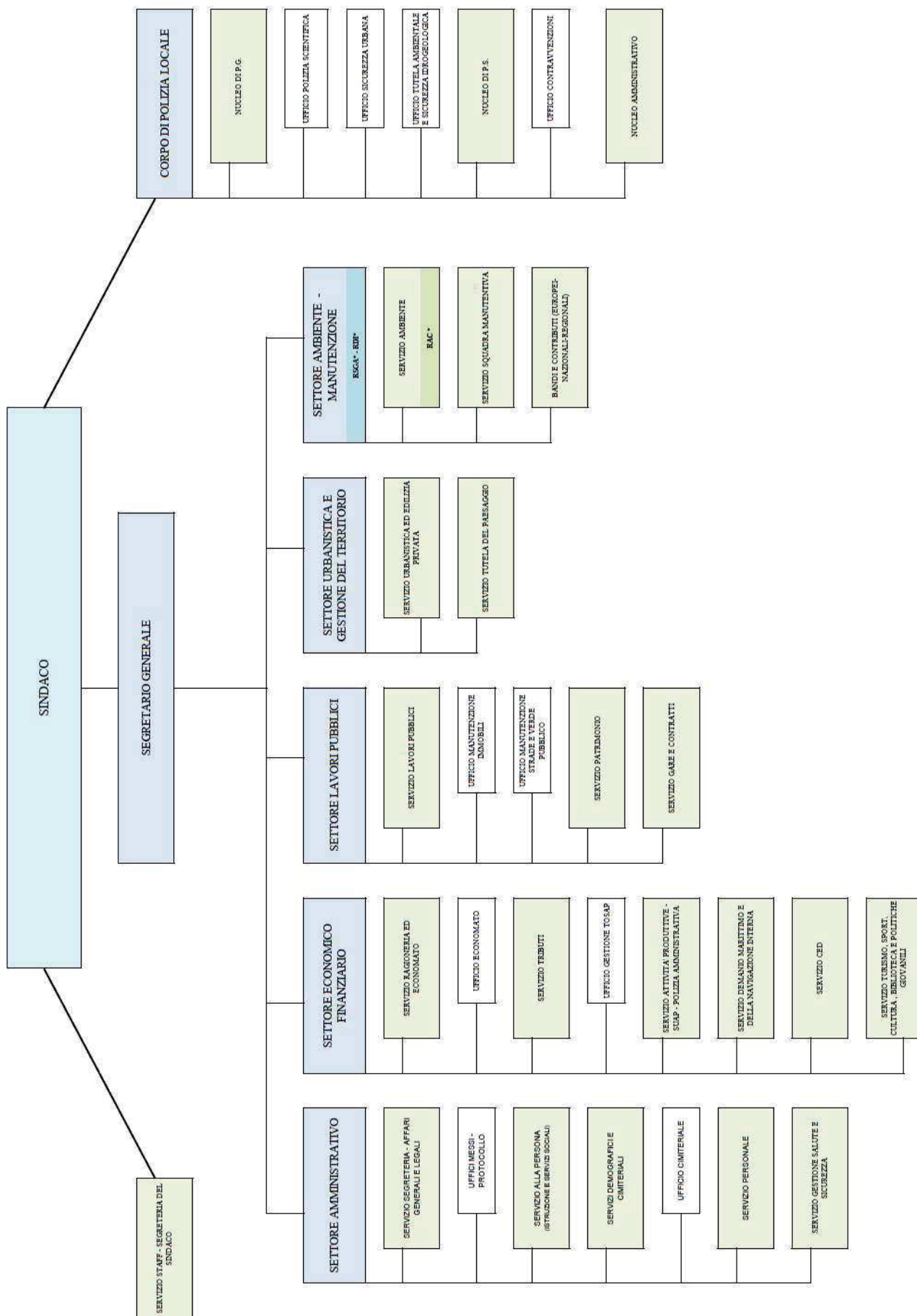
## RISORSE UMANE

La composizione del personale dell'Ente in servizio è riportata nella seguente tabella:

RISORSE UMANE			
La composizione del personale dell'Ente in servizio è riportata nella seguente tabella:			
data 13/12/2022			
<i>cat.</i>	<i>pos. econ.</i>	<i>in servizio</i>	<i>di cui part time</i>
A1	A5	1	
A1	A6	1	
B1	B4	2	
B1	B5	1	
B1	B6	2	
B1	B7	3	1
B3	B3	1	
B3	B5	1	
B3	B6	3	
B3	B7	2	
B3	B8	2	
C1	C1	38	
C1	C2	1	
C1	C3	5	
C1	C4	11	3
C1	C5	20	2
C1	C6	1	
D1	D1	5	
D1	D2	1	
D1	D3	1	
D1	D4	5	1
D1	D5	4	
D1	D7	1	
EX ART.110		0	
DIRIG.		2	
SEGR.		1	
totale		115	

# ORGANIGRAMMA

Organigramma vigente approvato con Delibera di Giunta Comunale n. 71 del 24/03/2022





## GLI OBIETTIVI STRATEGICI

Nella presente sezione si riportano gli obiettivi strategici che l'amministrazione intende perseguire entro la fine del mandato anche tenuto conto della possibilità di accedere alle fonti di finanziamento previste dal PNRR.

Analizzando il punto 8.1 del principio contabile n.1 "ogni anno gli obiettivi strategici, contenuti nella SeS, sono verificati nello stato di attuazione e possono essere, a seguito di variazioni rispetto a quanto previsto nell'anno precedente e dandone adeguata motivazione, opportunamente riformulati".

## PIANO NAZIONALE DI RIPRESA E RESILIENZA

Il 27 maggio 2020, la Commissione europea ha proposto lo strumento *Next Generation EU*, dotato di 750 miliardi di euro, oltre a un rafforzamento mirato del bilancio a lungo termine dell'UE per il periodo 2021-2027. Il 21 luglio 2020, durante il Consiglio Europeo, i capi di Stato o di governo dell'UE hanno raggiunto un accordo politico sul pacchetto.

Nel settembre 2020, il Comitato interministeriale per gli Affari Europei (CIAE) ha approvato una proposta di linee guida per la redazione del PNRR, che è stata sottoposta all'esame del Parlamento italiano. Il 13 e 14 ottobre 2020 le Camere si sono pronunciate con un atto di indirizzo che invitava il Governo a predisporre il Piano garantendo un ampio coinvolgimento del settore privato, degli enti locali e delle forze produttive del Paese.

Nei mesi successivi, ha avuto luogo un'approfondita interlocuzione informale con la *task force* della Commissione europea. Il 12 gennaio 2021 il Consiglio dei ministri ha approvato una proposta di PNRR sulla quale il Parlamento ha svolto un approfondito esame, approvando le proprie conclusioni il 31 marzo 2021.

Il Governo ha provveduto ad una riscrittura del Piano, anche alla luce delle osservazioni del Parlamento. Nel mese di aprile 2021, il piano è stato discusso con gli enti territoriali, le forze politiche e le parti sociali.

### Assi strategici e priorità trasversali

Lo sforzo di rilancio dell'Italia delineato dal Piano si sviluppa intorno a tre assi strategici condivisi a livello europeo: **digitalizzazione e innovazione, transizione ecologica, inclusione sociale**.

**La digitalizzazione e l'innovazione di processi, prodotti e servizi** rappresentano un fattore determinante della trasformazione del Paese e devono caratterizzare ogni politica di riforma del Piano. L'Italia ha accumulato un considerevole ritardo in questo campo, sia nelle competenze dei cittadini, sia nell'adozione delle tecnologie digitali nel sistema produttivo e nei servizi pubblici. Recuperare questo deficit e promuovere gli investimenti in tecnologie, infrastrutture e processi digitali, è essenziale per migliorare la competitività italiana ed europea; favorire l'emergere di strategie di diversificazione della produzione; e migliorare l'adattabilità ai cambiamenti dei mercati.

**La transizione ecologica**, come indicato dall'Agenda 2030 dell'ONU e dai nuovi obiettivi europei per il 2030, è alla base del nuovo modello di sviluppo italiano ed europeo. Intervenire per ridurre le emissioni inquinanti, prevenire e contrastare il dissesto del territorio, minimizzare l'impatto delle attività produttive sull'ambiente è necessario per migliorare la qualità della vita e la sicurezza ambientale, oltre che per lasciare un Paese più verde e una economia più sostenibile alle generazioni future. Anche la transizione ecologica può costituire un importante fattore per accrescere la competitività del nostro sistema produttivo, incentivare l'avvio di attività imprenditoriali nuove e ad alto valore aggiunto e favorire la creazione di occupazione stabile.

Il terzo asse strategico è **l'inclusione sociale**. Garantire una piena inclusione sociale è fondamentale per migliorare la coesione territoriale, aiutare la crescita dell'economia e superare disegualianze profonde spesso accentuate dalla pandemia. Le tre priorità principali sono la parità di genere, la protezione e la valorizzazione dei giovani e il superamento dei divari territoriali. L'empowerment femminile e il contrasto alle discriminazioni di genere, l'accrescimento delle competenze, della capacità e delle prospettive occupazionali dei giovani, il riequilibrio territoriale e lo sviluppo del Mezzogiorno non sono univocamente affidati a singoli interventi, ma perseguiti quali obiettivi trasversali in tutte le componenti del PNRR.



### Missioni e componenti del Piano

Le Linee guida elaborate dalla Commissione Europea per l'elaborazione dei PNRR identificano le Componenti come gli ambiti in cui aggregare progetti di investimento e riforma dei Piani stessi.

Ciascuna componente riflette riforme e priorità di investimento in un determinato settore o area di intervento, ovvero attività e temi correlati, finalizzati ad affrontare sfide specifiche e che formino un pacchetto coerente di misure complementari. Le componenti hanno un grado di dettaglio sufficiente ad evidenziare le interconnessioni tra le diverse misure in esse proposte.

Il Piano si articola in sedici Componenti, raggruppate in **sei Missioni**.

Figura 1.10: allocazione delle risorse RRF a Missioni



 <b>M1. DIGITALIZZAZIONE, INNOVAZIONE, COMPETITIVITÀ, CULTURA E TURISMO</b>	PNRR (a)	React EU (b)	Fondo complementare (c)	Totale (d)=(a)+(b)+(c)
M1C1 - DIGITALIZZAZIONE, INNOVAZIONE E SICUREZZA NELLA PA	9,75	0,00	1,40	11,15
M1C2 - DIGITALIZZAZIONE, INNOVAZIONE E COMPETITIVITÀ NEL SISTEMA PRODUTTIVO	23,89	0,80	5,88	30,57
M1C3 - TURISMO E CULTURA 4.0	6,68	0,00	1,46	8,13
<b>Totale Missione 1</b>	<b>40,32</b>	<b>0,80</b>	<b>8,74</b>	<b>49,86</b>

 <b>M2. RIVOLUZIONE VERDE E TRANSIZIONE ECOLOGICA</b>	PNRR (a)	React EU (b)	Fondo complementare (c)	Totale (d)=(a)+(b)+(c)
M2C1 - AGRICOLTURA SOSTENIBILE ED ECONOMIA CIRCOLARE	5,27	0,50	1,20	6,97
M2C2 - TRANSIZIONE ENERGETICA E MOBILITÀ SOSTENIBILE	23,78	0,18	1,40	25,36
M2C3 - EFFICIENZA ENERGETICA E RIQUALIFICAZIONE DEGLI EDIFICI	15,36	0,32	6,56	22,24
M2C4 - TUTELA DEL TERRITORIO E DELLA RISORSA IDRICA	15,06	0,31	0,00	15,37
<b>Totale Missione 2</b>	<b>59,47</b>	<b>1,31</b>	<b>9,16</b>	<b>69,94</b>

 <b>M3. INFRASTRUTTURE PER UNA MOBILITÀ SOSTENIBILE</b>	PNRR (a)	React EU (b)	Fondo complementare (c)	Totale (d)=(a)+(b)+(c)
M3C1 - RETE FERROVIARIA AD ALTA VELOCITÀ/CAPACITÀ E STRADE SICURE	24,77	0,00	3,20	27,97
M3C2 - INTERMODALITÀ E LOGISTICA INTEGRATA	0,63	0,00	2,86	3,49
<b>Totale Missione 3</b>	<b>25,40</b>	<b>0,00</b>	<b>6,06</b>	<b>31,46</b>

 <b>M4. ISTRUZIONE E RICERCA</b>	PNRR (a)	React EU (b)	Fondo complementare (c)	Totale (d)=(a)+(b)+(c)
M4C1 - POTENZIAMENTO DELL'OFFERTA DEI SERVIZI DI ISTRUZIONE: DAGLI ASILI NIDO ALLE UNIVERSITÀ	19,44	1,45	0,00	20,89
M4C2 - DALLA RICERCA ALL'IMPRESA	11,44	0,48	1,00	12,92
<b>Totale Missione 4</b>	<b>30,88</b>	<b>1,93</b>	<b>1,00</b>	<b>33,81</b>

 <b>M5. INCLUSIONE E COESIONE</b>	PNRR (a)	React EU (b)	Fondo complementare (c)	Totale (d)=(a)+(b)+(c)
M5C1 - POLITICHE PER IL LAVORO	6,66	5,97	0,00	12,63
M5C2 - INFRASTRUTTURE SOCIALI, FAMIGLIE, COMUNITÀ E TERZO SETTORE	11,17	1,28	0,34	12,79
M5C3 - INTERVENTI SPECIALI PER LA COESIONE TERRITORIALE	1,98	0,00	2,43	4,41
<b>Totale Missione 5</b>	<b>19,81</b>	<b>7,25</b>	<b>2,77</b>	<b>29,83</b>

 <b>M6. SALUTE</b>	PNRR (a)	React EU (b)	Fondo complementare (c)	Totale (d)=(a)+(b)+(c)
M6C1 - RETI DI PROSSIMITÀ, STRUTTURE E TELEMEDICINA PER L'ASSISTENZA SANITARIA TERRITORIALE	7,00	1,50	0,50	9,00
M6C2 - INNOVAZIONE, RICERCA E DIGITALIZZAZIONE DEL SERVIZIO SANITARIO NAZIONALE	8,63	0,21	2,39	11,23
<b>Totale Missione 6</b>	<b>15,63</b>	<b>1,71</b>	<b>2,89</b>	<b>20,23</b>

## **LINEE PROGRAMMATICHE DI MANDATO**

A seguito delle consultazioni elettorali che si sono svolte nelle giornate del 03 e 04 ottobre 2021 si è insediata la nuova amministrazione comunale che ha presentato le Linee programmatiche di mandato ex art. 46, comma 3, del D.Lgs n. 267/2000, approvate con deliberazione di Consiglio Comunale n. 66 del 22.10.2021 il cui contenuto viene sinteticamente riassunto di seguito per punti.

Dette linee programmatiche verranno sviluppate in sintonia e coordinamento con le Missioni e le Componenti del PNRR.

### **AMMINISTRAZIONE**

- partecipazione pubblica e concertazione allargata nelle decisioni politiche
- riorganizzazione amministrativa

### **URBANISTICA, TERRITORIO E AMBIENTE**

- rivitalizzazione dell'intero territorio (entroterra e centro turistico di Bibione) per una migliore vivibilità con strumenti di sviluppo sostenibile.
- velocizzare la realizzazione e lo sviluppo delle principali infrastrutture.

### **Interventi previsti:**

- Viabilità di accesso a Bibione: realizzazione rotonda a San Michele fra strade SS14 e SP74;
- Casello per Bibione;
- Raddoppio carreggiata stradale dalla rotonda Bevazzana all'innesto per Lignano, su entrambi i lati;
- Project secondo accesso a Bibione;
- Revisione e adeguamento della viabilità interna (rotatoria al posto del semaforo incrocio: Via Orsa Maggiore, Via Toro, Via delle Nazioni con Via Brenta);
- Project per la gestione del verde pubblico, manutenzione dell'esistente e implementazione di aree verdi fruibili, parchi tematici;
- Sistemazione e adeguamento della cartellonistica stradale, informativa e pubblicitaria in generale;
- Attivazione di collaborazioni con Enti pubblici sovraordinati, e con privati, al fine di contrastare il fenomeno dell'erosione dell'arenile;
- Attuazione del Piano Particolareggiato per l'Arenile, con la riqualificazione di piazzale Zenith e il previsto pontile (protocollo d'intesa);
- Rivitalizzazione, manutenzione, riammodernamento, messa in sicurezza di tutti gli impianti sportivi comunali esistenti, per garantirne la fruibilità (Stadio di Bibione con copertura tribuna, Centro tennistico, Palazzetto dello Sport con la costruzione di due nuovi campi sportivi, impianti sportivi di Malafesta e Palazzetto di San Giorgio al Tagliamento); individuazione di spazi sportivi adeguati per il Capoluogo;
- Manutenzione e riammodernamento degli impianti;
- Favorire il completamento della rete ciclabile che possa collegare, anche bici-barca, l'intera Costa Adriatica con Bibione;
- Potenziamento e completamento della rete in fibra ottica;
- Recupero del patrimonio edilizio esistente, pubblico e privato, in particolare nei centri storici e nelle zone agricole, al fine di rivitalizzare i centri urbani e favorire l'aggregazione.
- Esame della strumentazione edilizia e urbanistica (regolamento edilizio e Piano degli Interventi), in un'ottica di semplificazione degli adempimenti a carico dei cittadini.
- Miglioramento della sicurezza idraulica del territorio

## TURISMO, SVILUPPO E PROGRESSO

**Sostenibilità e sviluppo:** tutela e valorizzazione dell'ecosistema territoriale come leva per una maggiore competitività e per allargare segmenti di mercato, anche attraverso un continuo miglioramento e differenziazione dell'offerta turistica con gli obiettivi di seguito esposti.

**Sostenere lo sviluppo turistico** nel nostro Comune per generare ricadute positive sulla crescita dell'occupazione e sulla produzione del reddito:

- valorizzazione del tavolo di confronto della DMO
- introdurre regole condivise con Enti pubblici sovraordinati e con privati per modulare e favorire nuove opportunità;
- piena attuazione del progetto globale Village4All.

**Favorire il prolungamento della stagionalità** e l'accoglienza turistica durante il corso dell'anno con iniziative che attirino i flussi turistici anche nei periodi di bassa stagione:

- promuovere l'organizzazione di eventi a respiro nazionale, europeo e internazionale che siano attrattivi nelle basse stagioni;
- ripensare le condizioni per l'utilizzo dell'arenile in primavera ed autunno, sviluppando una attrattività legata a sperimentazioni creative e artistiche sull'intero asse del Fiume Tagliamento, inteso come attrattiva turistica per l'entroterra.

**Promuovere il territorio** in sinergia con le Proloco presenti e in collaborazione con le diverse realtà associative e di volontariato anche attraverso la promozione dei prodotti agroalimentari del territorio e dei siti storici;

**Potenziare la fruibilità del grande patrimonio ambientale** (spiaggia, laguna, canale navigabile, passo barca, Tagliamento, percorsi turistici ciclo-pedonali, ipovie ...);

**Avvicinare la scuola al mercato del lavoro locale** creando in ambito comunale formazione integrata attraverso un istituto tecnico professionale di alta qualità (turistico/agroalimentare);

**Incentivare il Web** come canale privilegiato sia per le informazioni turistiche che per le attività di promozione e commercializzazione dell'offerta e dei prodotti turistici.

## ATTIVITA' ECONOMICHE

### Commercio

Strumenti per sviluppare le capacità di offerta del territorio:

- analisi dei regolamenti per verificarne l'attualità;
- sostegno ai cittadini nell'espletamento delle pratiche;
- progetti di sostegno al commercio nelle zone di spopolamento, anche per mitigare il disagio dei soggetti più deboli.
- rivalutazione delle attività di intrattenimento e svago sparse nell'intero territorio in particolare quelle poste sull'arenile e riqualificazione del prodotto offerto ai turisti;
- rivisitazione delle aree del Luna Park (attività questa di grande attrattiva per la posizione geografica a ridosso del cuore commerciale bibionese)
- sistemazione delle aree mercatali dal punto di vista logistico e di servizio (nuovi punti luce, piazzole, vie di fuga, ecc.)

Una particolare attenzione va al fenomeno dell'abusivismo commerciale, che mette in difficoltà in particolar modo le località balneari (date l'attrattiva e le difficoltà di controlli legata a scarsità di risorse umane e strumentali): vanno, in sinergia con tutti i soggetti coinvolti, investite risorse nella ricerca di strumenti per il contenimento di questo fenomeno dilagante,

### Agricoltura

L'agricoltura, uno dei motori dell'economia locale, è settore negli ultimi anni penalizzato da molteplici fattori (scelte politiche e gestionali, cicliche calamità naturali, ecc.) che ne ribassano l'attrattiva come fonte di sostentamento, impedendo il rinnovo generazionale nelle aziende agricole del territorio.



Si cercheranno strumenti per incentivare le categorie e favorire la nascita di nuove aziende, prediligendo la sostenibilità territoriale dei progetti, per contribuire ad un'agricoltura qualificata, come forma nobile di impiego per i giovani.

Gli strumenti che si intende utilizzare sono:

- la valorizzazione dei prodotti locali e della loro biodiversità, potenziando lo sviluppo di nuove forme di turismo enogastronomico, grazie al bacino turistico rappresentato dalla costa e dallo
- sviluppo di percorsi ambientalistici;
- la tutela del territorio per far fronte ai sempre più frequenti eventi atmosferici estremi;
- il rafforzamento della collaborazione tra comune, consorzio di bonifica, protezione civile e agricoltori, anche in forma di associazioni di categoria;
- la revisione e l'adeguamento del regolamento rurale e delle destinazioni urbanistiche.

### **CULTURA, POLITICHE GIOVANILI, SCUOLA, ASSOCIAZIONISMO**

- rifondare e implementare le politiche giovanili e per la famiglia attraverso azioni concrete;
- formazione della cittadinanza;
- attenzione ai servizi dedicati all'infanzia (Grest, Nido, ecc. che saranno implementati e potenziati);
- scuola quale punto di riferimento per la crescita della società: aiuti e sostegni economici per l'educazione e la formazione dei giovani, anche per la frequentazione scolastica e di attività extrascolastiche, e specialmente per i POF (Piano di Offerta Formativa).
- edificazione e ammodernamento delle strutture pubbliche (edifici scolastici, sportivi e di aggregazione).
- sostegno alle associazioni (Polisportive, Proloco ecc.), con risorse economiche e sviluppando sinergie e condivisioni di progettualità e delle forme di collaborazione con le Parti Sociali.
- ripristino delle strutture sportive.
- politiche sociali e welfare per il sostegno ai bisogni dei soggetti più fragili
- implementazione delle iniziative di eventi teatrali/musicali già consolidate, soprattutto quelle specifiche comunali.
- allargare il bacino di operatività ai comuni limitrofi, con riferimento principalmente a forme di collaborazione con strutture e con soggetti culturali solidi e prestigiosi (Teatro Russolo, Fondazione Musicale Santa Cecilia, ecc.), anche sottoscrivendo sottoscrizione di convenzioni e accordi per specifici programmi.
- progettazione e alla valorizzazione di tutte le attività che promuovono la conoscenza del patrimonio culturale e storico comunale.

### **EDILIZIA PRIVATA**

Creazione di una commissione lavoro per trovare soluzioni condivise alle problematiche connesse alla materia con l'obiettivo di dare certezza sulle procedure e sulle tempistiche per l'evasione delle pratiche edilizie.

### **ACQUISIZIONE DI IMMOBILI E VALORIZZAZIONE PATRIMONIO ESISTENTE**

Ad integrazione di quanto previsto dalle linee di mandato si prevede l'acquisizione di alcuni immobili da valorizzare ai fini sociali ed in particolare:

- acquisto di un immobile da destinare a centro polifunzionale nel capoluogo (ex cinema);
- acquisto di un locale Piazza Galasso da destinare ad attività socio-sanitarie in convenzione con l'Azienda Sanitaria Locale;
- acquisto di un fabbricato e relative pertinenze adiacente la Casa di Riposo Ida Zuzzi, nell'ottica di una complessiva razionalizzazione degli spazi esterni per la realizzazione di idonee aree da destinare a parcheggi ed anche ai fini di un potenziale ampliamento della struttura;
- acquisto immobile finalizzato alla messa in sicurezza ed alla riqualificazione dell'incrocio tra Via Colombara/Via Carso e Via Scuole in località Malafesta e realizzazione di un parco urbano;

Si prevede inoltre la valorizzazione del sito di Villa De Buoi e dell'area adiacente per la quale è stata già prevista l'acquisizione.

## **SEZIONE OPERATIVA**

La SeO ha come finalità la definizione degli obiettivi dei programmi all'interno delle singole missioni, orientare e giudicare le successive deliberazioni del Consiglio e della Giunta e costituire le linee guida per il controllo strategico. Tale sezione è redatta per competenza riferendosi all'intero periodo considerato e per cassa riferendosi al primo esercizio.

Presenta carattere generale, il contenuto è programmatico e supporta il processo di previsione per la disposizione della manovra di bilancio.

La sezione operativa individua, per ogni singola missione, i programmi che l'ente intende realizzare per il raggiungimento degli obiettivi strategici definiti nella Sezione Strategica (SeS). Si tratta di indicazioni connesse al processo di miglioramento organizzativo e del sistema di comunicazione interno all'ente.



## Coerenza delle previsioni con gli strumenti urbanistici

L'intera attività programmatica illustrata nel presente documento trova presupposto e riscontro negli strumenti urbanistici operativi a livello territoriale, comunale e di ambito, quali: il Piano Regolatore Generale o Piano Urbanistico Comunale, i Piani settoriali (Piano Comunale dei Trasporti, Piano Urbano del Traffico, Programma Urbano dei Parcheggi, ecc.), gli eventuali piani attuativi e programmi complessi.

Gli strumenti urbanistici generali e attuativi vigenti nel nostro ente sono i seguenti:

### PIANO REGOLATORE

DENOMINAZIONE	AMBITO	LOCALITA' INTERESSATE	ADOZ.	APPROV.	VAR.	VALIDITA'
<b>Piano degli interventi</b>	Intero territorio comunale	Villanova della Cartera, Malafesta, San Mauro, San Giorgio al Tagliamento, San Michele al Tagliamento, San Filippo, Cesarolo, Marinella, Bevazzana, Bibione	D.C.C. n. 71 del 30.10.2020		7	Regime di salvaguardia
	Ecocentro	San Michele	D.C.C. n. 31 del 19.04.2018	D.C.C. n. 63 del 31.07.2018	6	Vigente
	Viabilità-rotatoria	Cesarolo	D.C.C. n. 15 del 08.03.2018	D.C.C. n. 55 del 14.06.2018	5	Vigente
	Norme tecniche piano residenti stabili Bibione	Bibione	D.C.C. n. 136 del 30.11.2017	D.C.C. n. 16 del 08.03.2018	4	Vigente
	Norme tecniche Zone D	Cesarolo, San Michele, Malafesta	D.C.C. n. 135 del 30.11.2017	D.C.C. n. 17 del 08.03.2018	3	Vigente
	Rettifica errore cartografico	Malafesta	D.C.C. n. 27 del 02.03.2017	D.C.C. n. 79 del 08.06.2017	2	Vigente
	Allineamento fronti commerciali	Bibione	D.C.C. n. 81 del 03.10.2016	D.C.C. n. 118 del 29.12.2016	1	Vigente
<b>Piano di assetto del territorio</b>	Intero territorio comunale	Villanova della Cartera, Malafesta, San Mauro, San Giorgio al Tagliamento, San Michele al Tagliamento, San Filippo, Cesarolo, Marinella, Bevazzana, Bibione	D.C.C. n. 65 del 25.09.2014	Conferenza dei servizi del 03/06/2016 e BUR n°61 del 24/06/2016		Efficace dal 10 luglio 2016
<b>Variante parziale al piano regolatore generale per i nuclei edificati dell'entroterra</b>	Entroterra	Villanova della Cartera, Malafesta, San Mauro, San Giorgio al Tagliamento, San Michele al Tagliamento, San Filippo, Cesarolo, Marinella	D.C.C. n. 86 del 13.07.1998	D.G.R. n. 4364 del 07.12.1999		Vigente
<b>Variante parziale al piano regolatore generale per le zone agricole</b>	Intero territorio comunale	Villanova della Cartera, Malafesta, San Mauro, San Giorgio al Tagliamento, San Michele al Tagliamento, San Filippo, Cesarolo, Marinella, Bevazzana, Bibione	D.C.C. n. 11 del 29/01/1998	D.G.R. n. 2009 del 30/06/2000	D.C.C. n. 61 del 24/06/2004	Vigente
<b>Variante parziale al piano regolatore generale</b>	Penisola di Bibione	Bibione	D.C.C. n. 40 del 24/02/1984	D.G.R. n. 938 del 26/02/1985		Vigente
<b>Variante parziale al piano regolatore generale</b>	Entroterra	Villanova della Cartera, Malafesta, San Mauro, San Giorgio al Tagliamento, San Michele al Tagliamento, San Filippo, Cesarolo, Marinella, Bevazzana	D.C.C. n. 104 del 18/04/1980	D.G.R. n. 6496 del 14/12/1982		Solo per Bevazzana
<b>Piano regolatore generale</b>	Intero territorio comunale	Villanova della Cartera, Malafesta, San Mauro, San Giorgio al Tagliamento, San Michele al Tagliamento, San Filippo, Cesarolo, Marinella, Bevazzana, Bibione	D.C.C. n. 43 del 22/07/1968	D.G.R. n. 2362 del 14/06/1975		Decaduto

## PIANI ATTUATIVI

DENOMINAZIONE	AMBITO	LOCALITA' INTERESSATE	ADOZ.	APPROV.	VAR.	PROROGA
Piano particolareggiato dell'arenile di Bibione	Arenile	Bibione	D.C.C. n. 100 del 28/12/2018	D.C.C. n. 45 del 29/06/2021		
Piano urbanistico attuativo denominato Parco Tecnologico	Via Lignano Sabbiadoro	Bevazzana	D.G.C. n. 164 del 07/07/2016			
Accordo di programma "Riqualificazione e rilancio turistico di Bibione est"	Via Lattea	Bibione	Conferenza dei servizi del 15/02/2017	Ratifica con D.C.C. 26 del 02/03/2017		
Piano urbanistico attuativo denominato Nettuno	Via Lattea	Bibione	D.G.C. n. 51 del 14/03/2013	D.G.C. n. 136 del 13/06/2013	SUPERATO	SUPERATO
Piano urbanistico attuativo denominato Aviosuperficie	Via Falcomer	Bevazzana	D.G.C. n. 336 del 20/12/2012	D.G.C. n. 45 del 14/03/2013		
Piano urbanistico attuativo denominato Jenny	Via Comugne	San Michele al Tagliamento	D.G.C. n. 58 del 29/03/2012	D.G.C. n. 160 del 14/06/2012		
Piano urbanistico attuativo denominato Borgo Magredo 2	Via Comugne	San Michele al Tagliamento	D.G.C. n. 47 del 15/03/2012	D.G.C. n. 98 del 03/05/2012		
Piano urbanistico attuativo denominato Valle Grande	Via Bevazzana	Bevazzana	D.G.C. n. 276 del 08/07/2010	D.C.C. n. 14 del 11/11/2010		
Piano Urbanistico Attuativo denominato "Ambito C5"	Via delle Colonie	Bibione	D.G.C. n. 14 del 29/01/2009	D.C.C. n.42 del 09/04/2009		
Piano urbanistico attuativo denominato Altea	Via Candotti	San Michele al Tagliamento	D.G.C. n. 156 del 14/06/2005	D.C.C. n. 113 del 11/10/2005		
Piano urbanistico attuativo denominato Via Forgiarini	Via Forgiarini	Cesarolo	D.C.C. n. 57 del 08/03/2005	D.C.C. n° 48 del 17/05/2005	Verbale deliberaz. del Commissario straordinario n. 24 del 10/11/2009	
Piano urbanistico attuativo denominato Via del Sal	Via Del Sal	Cesarolo		D.C.C. n° 82 del 16/09/2004		
Piano particolareggiato dell'arenile di Bibione	Arenile	Bibione	D.C.C. n. 108 del 21/10/2004	D.C.C. n. 57 del 04/08/2008		
Piano di Lottizzazione denominato Via Del Sal	Via Del Sal	Cesarolo		D.C.C. n. 82 del 16/09/2004		
Piano di Lottizzazione denominato C.B.S.	Via Pozzi	San Giorgio al Tagliamento		D.C.C. 38 del 17/05/2004		
Piano di Lottizzazione denominato Borgo Magredo	Via Don Nadin	San Michele al Tagliamento		D.C.C. n. 24 del 17/03/2004		
P.I.R.U.E.A. denominato Area ex P.E.E.P. di Bibione	Via Maja	Bibione	D.G.C. n. 97 del 04/05/2004	D.C.C. n. 98 del 28.11.2003	D.C.C. n. 48 del 15/06/2004	
Piano di Lottizzazione denominato Ivancich	Via Artefici	San Michele al Tagliamento		D.C.C. n. 33 del 29/03/2003		
Piano di Lottizzazione denominato Montalbano	Via dell'Usignolo	San Giorgio al Tagliamento		D.C.C. n. 18 del 19/03/2003		
Piano particolareggiato Via Martiri del '44	Via Martiri del '44	San Giorgio al Tagliamento	D.G.C. n. 34 del 25/02/2003	D.C.C. n. 34 del 29/03/2003		
Norme per la conservazione ed il ripristino dei centri storici	Intero territorio comunale	Villanova della Cartera, Malafesta, San Giorgio al Tagliamento nord, San Giorgio al Tagliamento sud, San Michele al Tagliamento	D.C.C n. 90 del 11/10/2001	D.G.R n. 882 del 28/03/2003		
Piano di Lottizzazione denominato Zancanaro e Livia	Via Cavalieri di Vittorio Veneto	Cesarolo		D.C.C. n., 16 del 29.03.2001		
Piano particolareggiato della zona fluviale del Tagliamento	Intero territorio comunale	Villanova della Cartera, Malafesta, San Mauro, San Giorgio al Tagliamento, San Michele al Tagliamento, San Filippo, Cesarolo, Marinella, Bevazzana, Bibione	D.G.C. n. 991 del 12/08/1998	D.C.C. n. 145 del 18/10/1998		
Piano particolareggiato dell'arenile di Bibione	Arenile	Bibione	D.G.C. n. 373 del 14/05/1996	D.C.C. n. 130 del 18/10/1996	D.C.C. n. 56 del 09/07/2001	
Piano di Lottizzazione denominato C2.2	Via delle Nazioni	Bibione		D.C.C. n. 116 del 04/10/1994	D.C.C. n. 45 del 26/03/1998	
Piano di Lottizzazione denominato C2.1	Via delle Nazioni	Bibione		D.C.C. n. 229 del 19/10/1993	D.C.C. n. 99 del 02/09/1996	
Piano di Lottizzazione denominato C1	Via Puccini	Bibione		D.C.C. n. 90 del 03/08/1994	D.C.C. n. 118 del 29/09/1995	
Piano di Lottizzazione denominato San Giorgio	Via del Sassello	San Giorgio al Tagliamento		D.C.C. n. 240 del 03/12/1993	D.C.C. n. 134 del 05/10/1994 D.C.C. n. 131	

					del 18/10/1996 D.G.C. n. 476 del 22/05/1997	
Piano di Lottizzazione denominato Lottizzazione Azzurra	Via del Lavoro	San Michele al Tagliamento		D.C.C. n. 231 del 19/10/1993		
Piano particolareggiato di San Giorgio al Tagliamento	Via Madonetta	San Giorgio al Tagliamento	D.C.C. n. 183 del 03/08/1988	D.G.P. n. 27800/2875 del 27/09/1988	D.C.C. n. 123 del 04/10/1994	
Piano di Lottizzazione denominato Gemelli	Via San Nicolò	Cesarolo		D.C.C. n. 318 del 07/12/1984		
Piano particolareggiato della zona residenti stabili di Bibione	Via Vallesina	Bibione	D.C.C. n. 152 del 04/06/1984	D.G.R. n. 4816 del 24/09/1985	D.C.C. n. 16 del 08.03.2018	
Piano insediamenti produttivi Bevazzana	Via Malignani	Bevazzana		Delibera CO.VEN.OR. n. 84 del 22/03/1984		D.C.C. n. 31 del 25/02/1994
Piano insediamenti produttivi Capoluogo	Via dell'Industria	San Michele al Tagliamento		D.G.R. n. 6112 del 10/11/1981	D.C.C. n. 173 del 02/12/1997	
Planivolumetrico denominato S.I.R.B.I.	Via Italia	Bibione	D.C.C. n. 236 del 17/11/1978	D.C.C. n. 9152 del 27/07/1979		
Planivolumetrico denominato Bonaventura Benelli	Via Corona del Sud	Bibione	D.C.C. n. 153 del 27/07/1979	Vistata dalla S.C.R.C. n°27286 del 20/08/1979		
Planivolumetrico denominato Puccini Rossato Vescovo	Via Alemagna	Bibione	D.C.C. n. 237 del 17/11/1978	Vistata dalla S.C.R.C. n°4006 del 21/12/1978		
Piano particolareggiato della zona di ricomposizione di Bibione	Via delle Costellazioni	Bibione	D.C.C. n. 185 del 12/10/1977	D.G.R. n. 5000 del 02/10/1979		
PEEP	Via Fermi	San Michele al Tagliamento		D.G.R. n. 2146 del 22/02/1977		
PEEP	Via Atena	Bibione	Delibera CO.VEN.OR. del 01/04/1974 Delibera CO.VEN.OR. del 04/08/1982	D.P.G.R. n. 3736 del 24/07/1979 D.P.G.R. n. 25/01/1983	Annulato con sentenza TAR Veneto n. 388 del 12.03.1981 Annulato con sentenza TAR Veneto n. 300 del 03.03.1993	
PEEP	Via Martiri del '44	San Giorgio al Tagliamento	Delibera CO.VEN.OR. n. 2 del 01/04/1972	D.G.R. n. 2146 del 03/06/1975	D.G.R. n. 4976 del 08/09/1981	
Piano di Lottizzazione denominato Franca Pasquale	Via Rigel	Bibione	D.C.C. n. 74 del 20/07/1971	D.G.R. n. 91 del 14/04/1972		
Piano di Lottizzazione denominato Riva e Bresciani	Via Cormor	Bibione	D.C.C. n. 72 del 20/07/1971	D.G.R. prot. 40272 del 12/06/1973		

Con deliberazione di Consiglio Comunale n. 71 in data 30/11/2020 è stata adottata la “VARIANTE N. 7 AL PIANO DEGLI INTERVENTI AI SENSI DELL'ART. 18, COMMA 2 DELLA LEGGE REGIONALE 23 APRILE 2004, N. 11”, di cui si riportano di seguito alcune tabelle esplicative in ordine alle previsioni di piano.

*Tabella 1 Quadro sintetico degli indici di fabbricabilità fondiaria di zona*

Quadro sintetico degli Indici di Fabbricabilità Fondiaria di zona											
ZTO	IF base mq/mq	IF energia mq/mq	IF perequato	H virtuale	IF base mc/mq	IF energia mc/mq	IF perequato mc/mq	IF totale	quota base	quota energia + perequato	Destinazione prevalente
A	-	-	-	-	-	-	-	-	-	-	residenza
B	0,250	0,250	0,250	3,00	0,750	0,750	0,750	2,250	33,33%	66,67%	residenza
C1	0,167	0,167	0,167	3,00	0,500	0,500	0,500	1,500	33,33%	66,67%	residenza
C2	-	-	-	3,00	-	-	-	-	-	-	residenza
D3.1.1	0,667	0,667	0,667	3,00	2,000	2,000	2,000	6,000	33,33%	66,67%	residenza turistica
D3.1.2	0,333	0,333	0,333	3,00	1,000	1,000	1,000	3,000	33,33%	66,67%	residenza turistica
D3.1.3	0,222	0,222	0,222	3,00	0,667	0,667	0,667	2,000	33,33%	66,67%	residenza turistica
D3.1.4	0,167	0,167	0,167	3,00	0,500	0,500	0,500	1,500	33,33%	66,67%	residenza turistica
D3.2	0,667	0,667	0,667	3,00	2,000	2,000	2,000	6,000	33,33%	66,67%	strutture ricettive alberghiere
D3.3	-	-	-	3,00	-	-	-	-	-	-	strutture ricettive all'aperto
D3.4	-	-	-	3,00	-	-	-	-	-	-	residenza turistica
D3.5	-	-	-	3,00	-	-	-	-	-	-	case vacanze
D3.6	-	-	-	3,00	-	-	-	-	-	-	terme

*Tabella 2 Carico insediativo del Piano degli Interventi*

TIPO	ZTO	volume residuo			abitanti teorici
		Zona	Lotti	Totale	
Residenza	A	-	5.200,00	5.200,00	26,00
Residenza	B	11.181,56	-	11.181,56	56,00
Residenza	BRS	-	-	-	-
Residenza	C1	282.080,21	190.563,36	472.643,57	2.363,00
Residenza	C1RS	1.302,74	-	1.302,74	7,00
Residenza	C2	133.964,00	-	133.964,00	670,00
<b>Residenza Totale</b>		<b>428.528,51</b>	<b>195.763,36</b>	<b>624.291,87</b>	<b>3.122,00</b>
Turistico	D3.1.1	192.087,22	-	192.087,22	1.921,00
Turistico	D3.1.2	28.668,02	-	28.668,02	287,00
Turistico	D3.1.3	18.163,05	-	18.163,05	182,00
Turistico	D3.1.4	29.860,40	-	29.860,40	299,00
Turistico	D3.2	71.268,44	-	71.268,44	713,00
Turistico	D3.3	-	-	-	-
Turistico	D3.4	30.480,00	-	30.480,00	305,00
Turistico	D3.5	-	-	-	-
Turistico	D3.6	-	-	-	-
<b>Turistico Totale</b>		<b>370.527,12</b>	<b>-</b>	<b>370.527,12</b>	<b>3.707,00</b>
<b>Totale complessivo</b>		<b>799.055,63</b>	<b>195.763,36</b>	<b>994.818,99</b>	<b>6.829,00</b>

Tabella 3 Suddivisione del carico insediativo tra quota di riqualificazione energetica e perequata

TIPO	ZTO	Quota		Quantità		Assegnata direttamente	Quantità totale
		Energia	Perequato	Energia	Perequato	Zona/lotti	
Residenza	A	66,67%	33,33%	-	-	5.200,00	5.200,00
Residenza	B	66,67%	33,33%	7.454,37	3.727,19	-	11.181,56
Residenza	BRS	66,67%	33,33%	-	-	-	-
Residenza	C1	66,67%	33,33%	188.053,47	94.026,74	190.563,36	472.643,57
Residenza	C1RS	66,67%	33,33%	868,49	434,25	-	1.302,74
Residenza	C2					133.964,00	133.964,00
<b>Residenza Totale</b>				<b>196.376,34</b>	<b>98.188,17</b>	<b>329.727,36</b>	<b>624.291,87</b>
Turistico	D3.1.1	66,67%	33,33%	128.058,14	64.029,07	-	192.087,22
Turistico	D3.1.2	66,67%	33,33%	19.112,01	9.556,01	-	28.668,02
Turistico	D3.1.3	66,67%	33,33%	12.108,70	6.054,35	-	18.163,05
Turistico	D3.1.4	66,67%	33,33%	19.906,93	9.953,47	-	29.860,40
Turistico	D3.2	66,67%	33,33%	47.512,29	23.756,15	-	71.268,44
Turistico	D3.3					-	-
Turistico	D3.4					30.480,00	30.480,00
Turistico	D3.5					-	-
Turistico	D3.6					-	-
<b>Turistico Totale</b>				<b>226.698,08</b>	<b>113.349,04</b>	<b>-</b>	<b>340.047,12</b>
<b>Totale complessivo</b>				<b>423.074,42</b>	<b>211.537,21</b>	<b>360.207,36</b>	<b>994.818,99</b>

Tabella 4 Stima del credito edilizio per compensazione urbanistica

Prog.	ATO	tipo	Opere pubbliche di progetto								Valore credito edilizio €/mc	Volume corrispondente mc
			Superficie reitero mq	Superficie nuova previsione mq	Superficie totale mq	Valore aree €/mq	Valore aree	Valore reiterazione	Valore totale			
1	1	parcheggio	9.713,23		9.713,23	€ 10,00	€ 97.132,33	€ 8.094,36	€ 105.226,69	47,60	2.210,64	
2	1	Viabilità	5.279,45		5.279,45	€ 10,00	€ 52.794,53	€ 4.399,54	€ 57.194,07	47,60	1.201,56	
3	1	Campus		97.407,51	97.407,51	€ 10,00	€ 974.075,15		€ 974.075,15	47,60	20.463,76	
<b>1 Totale</b>			<b>14.992,69</b>	<b>97.407,51</b>	<b>112.400,20</b>		<b>€ 1.124.002,00</b>	<b>€ 12.493,90</b>	<b>€ 1.136.495,90</b>		<b>23.875,96</b>	
4	2	Viabilità		43.986,35	43.986,35	€ 10,00	€ 439.863,49		€ 439.863,49	47,60	9.240,83	
<b>2 Totale</b>			<b>-</b>	<b>43.986,35</b>	<b>43.986,35</b>		<b>€ 439.863,49</b>	<b>€ -</b>	<b>€ 439.863,49</b>		<b>9.240,83</b>	
5	3	parcheggio		20.361,60	20.361,60	€ 40,00	€ 814.463,98		€ 814.463,98	136,00	5.988,71	
6	3	viabilità		5.979,76	5.979,76	€ 40,00	€ 239.190,49		€ 239.190,49	136,00	1.758,75	
<b>3 Totale</b>			<b>-</b>	<b>26.341,36</b>	<b>26.341,36</b>		<b>€ 1.053.654,46</b>	<b>€ -</b>	<b>€ 1.053.654,46</b>		<b>7.747,46</b>	
<b>Totale complessivo</b>			<b>14.992,69</b>	<b>167.735,23</b>	<b>182.727,91</b>		<b>€ 2.617.519,95</b>	<b>€ 12.493,90</b>	<b>€ 2.630.013,86</b>		<b>40.864,25</b>	



Verifica degli standard urbanistici						
	Esistente					
	ATO	Sa	Sb	Sc	P	Totale
Residenza	1	29.694,48	100.148,26	123.052,08	26.499,47	279.394,29
	2	18.459,48	27.099,28	45.816,71	7.403,05	98.778,52
	3	25.219,00	1.169,44	41.504,36	39.349,55	107.242,35
	<b>Totale</b>	<b>73.372,96</b>	<b>128.416,98</b>	<b>210.373,15</b>	<b>73.252,07</b>	<b>485.415,17</b>
	mq/abitante	6,2	10,8	17,7	6,2	40,9
Turistici	3	-	<b>160.581,3</b>	<b>855.086,2</b>	80.290,7	<b>1.095.958,16</b>
	mq/turista	-	2,0	10,6	1,0	13,6
	Progetto					
	ATO	Sa	Sb	Sc	P	Totale
Residenza	1	1.687,64	-	131.592,63	12.357,21	145.637,48
	2	-	-	41.260,18	5.069,00	46.329,18
	3	-	-	-	-	-
	<b>Totale</b>	<b>1.687,64</b>	<b>-</b>	<b>172.852,81</b>	<b>17.426,21</b>	<b>191.966,66</b>
	mq/abitante	0,5	-	55,4	5,6	61,5
Turistici	3	-	<b>10.376,7</b>	<b>327.057,1</b>	26.740,0	<b>364.173,80</b>
	mq/turista	-	2,8	88,2680	1,7845	98,3
	Totale					
	ATO	Sa	Sb	Sc	P	Totale
Residenza	1	31.382,12	100.148,26	254.644,71	38.856,68	425.031,77
	2	18.459,48	27.099,28	87.076,89	12.472,05	145.107,70
	3	25.219,00	1.169,44	41.504,36	39.349,55	107.242,35
	<b>Totale</b>	<b>75.060,60</b>	<b>128.416,98</b>	<b>383.225,96</b>	<b>90.678,29</b>	<b>677.381,83</b>
	mq/abitante	5,0	8,6	25,6	6,1	45,2
Turistici	3	-	<b>170.958,04</b>	<b>1.182.143,26</b>	<b>107.030,66</b>	<b>1.460.131,96</b>
	mq/turista	-	2,0	14,1	1,3	17,4

## Verifica del Consumo di suolo

Le trasformazioni urbanistiche derivanti dal Piano degli Interventi comportano un consumo di suolo pari a **37,78 ettari**, come meglio descritto dalla tabella successiva, e dettagliatamente illustrato nella Tav. RP.03 - Individuazione delle aree di trasformazione che consumano suolo, allegata alla Relazione Programmatica:

Somma di Area		
ConsumoSuolo	N_Ambito	Totale
SI	01	5.903,44
	02	14.357,67
	03	7.053,31
	04	3.264,49
	05	6.666,05
	06	17.119,04
	07	5.200,46
	08	2.900,65
	09	95.998,93
	10	7.120,93
	11	88.853,26
	12	53.202,66
	13	31.663,77
	14	11.633,97
	15	21.837,90
	16	1.208,62
	17	2.615,18
	18	1.236,91
<b>SI Totale</b>		<b>377.837,24</b>
<b>Totale complessivo</b>		<b>377.837,24</b>

Poiché il limite di suolo trasformabile assegnato al comune di San Michele al Tagliamento è di **93,85 ettari**, restano a disposizione per successive Varianti al PI **56,07 ettari**.



## **Analisi e valutazione dei mezzi finanziari**

L'ente locale, per sua natura, è caratterizzato dall'esigenza di massimizzare la soddisfazione degli utenti-cittadini attraverso l'erogazione di servizi che trovano la copertura finanziaria in una antecedente attività di acquisizione delle risorse.

L'attività di ricerca delle fonti di finanziamento, sia per la copertura della spesa corrente che per quella d'investimento, ha costituito, pertanto, il primo momento dell'attività di programmazione del nostro ente. Da questa attività e dall'ammontare delle risorse che sono state preventivate, distinte a loro volta per natura e caratteristiche, sono, infatti, conseguite le successive previsioni di spesa.

Per questa ragione la programmazione operativa del DUP si sviluppa partendo dalle entrate e cercando di evidenziare le modalità con cui le stesse finanziano la spesa al fine di perseguire gli obiettivi definiti.

In particolare, nei paragrafi che seguono analizzeremo le entrate dapprima nel loro complesso e, successivamente, seguiremo lo schema logico proposto dal legislatore, procedendo cioè dalla lettura delle aggregazioni di massimo livello (titoli) e cercando di evidenziare, per ciascun titolo:

- la valutazione generale sui mezzi finanziari, individuando le fonti di finanziamento ed evidenziando
- l'andamento storico degli stessi ed i relativi vincoli;
- gli indirizzi in materia di tributi e tariffe dei servizi;
- gli indirizzi sul ricorso all'indebitamento per il finanziamento degli investimenti.

## **ANALISI DELLE ENTRATE**

Per facilitare la lettura e l'apprezzamento dei mezzi finanziari in ragione delle relative fonti di finanziamento ed evidenziando i dati relativi alle entrate prendendo a riferimento gli esercizi 2021-2025:

## Entrate tributarie

Successivamente vengono analizzate le entrate tributarie distinte per tipologia:

	2021	2022	2023	2024	2025
Tipologia 101: Imposte, tasse e proventi	19.305.744,13	20.782.063,00	21.681.194,00	21.694.093,00	22.173.550,00
Tipologia 103: Tributi devoluti e regolati alle autonomie speciali	0,00	0,00	0,00	0,00	0,00
Tipologia 104: Compartecipazioni di tributi	0,00	0,00	0,00	0,00	0,00
Tipologia 301: Fondi perequativi da Amministrazioni centrali	0,00	0,00	0,00	0,00	0,00
Tipologia 302: Fondi perequativi dalla Regione o Provincia autonoma (solo per Enti locali)	0,00	0,00	0,00	0,00	0,00
<b>Totale Titolo 1: Entrate correnti di natura tributaria, contributiva e perequativa</b>	<b>19.305.744,13</b>	<b>20.782.063,00</b>	<b>21.681.194,00</b>	<b>21.694.093,00</b>	<b>22.173.550,00</b>

## Entrate da trasferimenti correnti

	2021	2022	2023	2024	2025
Tipologia 101: Trasferimenti correnti da Amministrazioni pubbliche	4.203.337,35	1.912.998,92	1.615.635,25	979.914,89	979.914,89
Tipologia 102: Trasferimenti correnti da Famiglie	500,00	0,00	0,00	0,00	0,00
Tipologia 103: Trasferimenti correnti da Imprese	5.300,00	500,00	500,00	500,00	500,00
Tipologia 104: Trasferimenti correnti da Istituzioni Sociali Private	0,00	0,00	0,00	0,00	0,00
Tipologia 105: Trasferimenti correnti dall'Unione europea e dal Resto del Mondo	0,00	0,00	0,00	0,00	0,00
<b>Totale Titolo 2: Trasferimenti correnti</b>	<b>4.209.137,35</b>	<b>1.913.498,92</b>	<b>1.616.135,25</b>	<b>980.414,89</b>	<b>980.414,89</b>

## Entrate extratributarie

	2021	2022	2023	2024	2025
Tipologia 100: Vendita di beni e servizi e proventi derivanti dalla gestione dei beni	1.652.436,34	2.129.497,34	2.055.933,34	2.055.933,34	2.055.933,34
Tipologia 200: Proventi derivanti dall'attività di controllo e repressione delle irregolarità e degli illeciti	1.334.200,00	1.104.618,80	1.651.000,00	1.651.000,00	1.651.000,00
Tipologia 300: Interessi attivi	250,00	250,00	250,00	250,00	250,00
Tipologia 400: Altre entrate da redditi da capitale	50,00	50,00	50,00	50,00	50,00
Tipologia 500: Rimborsi e altre entrate correnti	382.445,78	371.523,06	265.000,00	214.000,00	214.000,00
<b>Totale Titolo 3: Entrate extratributarie</b>	<b>3.369.382,12</b>	<b>3.605.939,20</b>	<b>3.972.233,34</b>	<b>3.921.233,34</b>	<b>3.921.233,34</b>

## Entrate in c/capitale

	2021	2022	2023	2024	2025
Tipologia 100: Tributi in conto capitale	0,00	0,00	0,00	0,00	0,00
Tipologia 200: Contributi agli investimenti	2.993.648,03	7.894.433,69	1.943.532,03	103.532,03	13.532,03
Tipologia 300: Altri trasferimenti in conto capitale	0,00	0,00	0,00	0,00	0,00
Tipologia 400: Entrate da alienazione di beni materiali	167.050,00	196.500,00	196.500,00	196.500,00	196.500,00
Tipologia 500: Altre entrate in conto capitale	2.880.000,00	2.961.100,00	1.350.000,00	1.350.000,00	1.350.000,00
<b>Totale Titolo 4: Entrate in conto capitale</b>	<b>6.040.698,03</b>	<b>11.052.033,69</b>	<b>3.490.032,03</b>	<b>1.650.032,03</b>	<b>1.560.032,03</b>

### Entrate da riduzione di attività finanziarie

	2021	2022	2023	2024	2025
Tipologia 100: Alienazione di attività finanziarie	0,00	0,00	0,00	0,00	0,00
Tipologia 200: Riscossione crediti di breve termine	27.777,78	27.777,78	27.777,78	27.777,78	27.777,78
Tipologia 300: Riscossioni crediti di medio-lungo termine	0,00	0,00	0,00	0,00	0,00
Tipologia 400: Altre entrate per riduzione di attività finanziarie	2.518.309,47	378.000,00	0,00	3.823.000,00	3.770.000,00
Tipologia 500: Altre entrate in conto capitale	0,00	0,00	0,00	0,00	0,00
<b>Totale Titolo 5: Entrate da riduzione di attività finanziarie</b>	<b>2.546.087,25</b>	<b>405.777,78</b>	<b>27.777,78</b>	<b>3.850.777,78</b>	<b>3.797.777,78</b>

### Entrate da accensione di prestiti

	2021	2022	2023	2024	2025
Tipologia 100: Emissione di titoli obbligazionari	0,00	0,00	0,00	0,00	0,00
Tipologia 200: Accensione prestiti a breve termine	0,00	0,00	0,00	0,00	0,00
Tipologia 300: Accensione mutui e altri finanziamenti a medio lungo termine	2.018.309,47	378.000,00	0,00	3.823.000,00	3.770.000,00
Tipologia 400: Altre forme di indebitamento	0,00	0,00	0,00	0,00	0,00
<b>Totale Titolo 6: Accensione prestiti</b>	<b>2.018.309,47</b>	<b>378.000,00</b>	<b>0,00</b>	<b>3.823.000,00</b>	<b>3.770.000,00</b>

### Entrate da anticipazione di cassa

	2021	2022	2023	2024	2025
Tipologia 100: Anticipazioni da istituto tesoriere/cassiere	1.000.000,00	1.000.000,00	1.000.000,00	1.000.000,00	1.000.000,00
<b>Totale Titolo 7: Anticipazioni da istituto/cassiere</b>	<b>1.000.000,00</b>	<b>1.000.000,00</b>	<b>1.000.000,00</b>	<b>1.000.000,00</b>	<b>1.000.000,00</b>

## Analisi e valutazione della spesa

Si passa a esaminare la parte spesa analogamente per quanto fatto per l'entrata.

Totale Entrata e Spese a confronto	2023	2024	2025
<b>Entrate destinate a finanziarie i programmi dell'Amministrazione</b>	<b>2023</b>	<b>2024</b>	<b>2025</b>
Avanzo d'amministrazione	0,00	0,00	0,00
Fondo pluriennale vincolato	0,00	0,00	3.636.400,00
<b>Totale Titoli 1: Entrate correnti di natura tributaria, contributiva e perequativa</b>	<b>21.681.194,00</b>	<b>21.694.093,00</b>	<b>22.173.550,00</b>
<b>Totale Titolo 2: Trasferimenti correnti</b>	<b>1.616.135,25</b>	<b>980.414,89</b>	<b>980.414,89</b>
<b>Totale Titolo 3: Entrate extratributarie</b>	<b>3.972.233,34</b>	<b>3.921.233,34</b>	<b>3.921.233,34</b>
<b>Totale Titolo 4: Entrate in conto capitale</b>	<b>3.490.032,03</b>	<b>1.650.032,03</b>	<b>1.560.032,03</b>
<b>Totale Titolo 5: Entrate da riduzione di attività finanziarie</b>	<b>27.777,78</b>	<b>3.850.777,78</b>	<b>3.797.777,78</b>
<b>Totale Titolo 6: Accensione prestiti</b>	<b>0,00</b>	<b>3.823.000,00</b>	<b>3.770.000,00</b>
<b>Totale Titolo 7: Anticipazioni da istituto tesoriere/cassiere</b>	<b>1.000.000,00</b>	<b>1.000.000,00</b>	<b>1.000.000,00</b>
<b>Totale Titolo 9: Entrate per conto terzi e partite di giro</b>	<b>6.244.493,71</b>	<b>6.244.493,71</b>	<b>6.244.493,71</b>
<b>Totale Entrate</b>	<b>38.031.866,11</b>	<b>43.164.044,75</b>	<b>47.083.901,75</b>

## Programmi ed obiettivi operativi

Come già evidenziato il DUP costituisce il documento di maggiore importanza nella definizione degli indirizzi e dal quale si evincono le scelte strategiche e programmatiche operate dall'amministrazione.

Gli obiettivi gestionali, infatti, non costituiscono che una ulteriore definizione dell'attività programmatica definita già nelle missioni e nei programmi del DUP.

Nella prima parte del documento abbiamo già analizzato le missioni che compongono la spesa ed individuato gli obiettivi strategici ad esse riferibili.

Nella presente sezione, invece approfondiremo l'analisi delle missioni e dei programmi correlati, analizzandone le finalità, gli obiettivi annuali e pluriennali e le risorse umane finanziarie e strumentali assegnate per conseguirli.

Ciascuna missione, in ragione delle esigenze di gestione connesse tanto alle scelte di indirizzo quanto ai vincoli (normativi, tecnici o strutturali), riveste, all'interno del contesto di programmazione, una propria importanza e vede ad esso associati determinati macroaggregati di spesa, che ne misurano l'impatto sia sulla struttura organizzativa dell'ente che sulle entrate che lo finanziano.

L'attenzione dell'amministrazione verso una missione piuttosto che un'altra può essere misurata, inizialmente, dalla quantità di risorse assegnate. Si tratta di una prima valutazione che deve, di volta in volta, trovare conferma anche tenendo conto della natura della stessa.

Ciascuna missione è articolata in programmi che ne evidenziano in modo ancor più analitico le principali attività.

Volendo analizzare le scelte di programmazione operate nel nostro ente, avremo:

	2023	2024	2025
missione 01 – servizi istituzionali, generali e di gestione	6.800.490,50	10.245.215,28	10.197.864,51
missione 02 – giustizia	0,00	0,00	0,00
missione 03 – ordine pubblico e sicurezza	1.721.367,00	1.671.367,00	1.726.367,00
missione 04 – istruzione e diritto allo studio	1.598.958,56	1.466.379,61	1.465.773,57
missione 05 – tutela e valorizzazione dei beni e attività culturali	387.372,00	375.372,00	375.372,00
missione 06 – politiche giovanili, sport e tempo libero	385.143,89	884.966,98	854.617,76
missione 07 - turismo	2.098.900,70	1.863.245,76	1.792.338,03
missione 08 – assetto del territorio ed edilizia abitativa	484.050,00	484.050,00	394.050,00
missione 09 – sviluppo sostenibile e tutela del territorio e dell'ambiente	10.436.899,80	8.683.046,31	8.859.495,44
missione 10 – trasporti e diritto alla mobilità	2.164.398,55	5.652.610,58	9.412.846,33
missione 11 – soccorso civile	425.250,00	425.250,00	425.250,00
missione 12 – diritti sociali, politiche sociali e famiglia	1.688.581,74	1.686.520,78	1.684.369,88
missione 13 – tutela della salute	131.000,00	131.000,00	131.000,00
missione 14 – sviluppo economico e competitività	21.926,23	21.261,55	20.567,29
missione 15 – politiche per il lavoro e la formazione professionale	0,00	0,00	0,00
missione 16 – agricoltura, politiche agroalimentari e pesca	0,00	0,00	0,00
missione 17 – energia e diversificazione delle fonti energetiche	0,00	0,00	0,00
missione 18 – relazioni con le altre autonomie territoriali e locali	0,00	0,00	0,00
missione 19 – relazioni internazionali	0,00	0,00	0,00
missione 20 – fondi e accantonamenti	2.073.820,64	1.943.792,67	1.969.185,43
missione 50 – debito pubblico	369.212,79	385.472,52	530.310,80
missione 60 – anticipazioni finanziarie	1.000.000,00	1.000.000,00	1.000.000,00
missione 99 – servizi per conto terzi	6.244.493,71	6.244.493,71	6.244.493,71



## **ANALISI DELLE MISSIONI E DEI PROGRAMMI**

Alle missioni sono assegnate specifiche risorse per il finanziamento delle relative spese, come indicato nelle tabelle successive.

**Missione 01 – Servizi istituzionali, generali e di gestione:**

La Missione 01 viene così definita da Glossario COFOG: “Amministrazione e funzionamento dei servizi generali, dei servizi statistici e informativi, delle attività per lo sviluppo dell'ente in una ottica di *governance* e partenariato e per la comunicazione istituzionale.

Amministrazione, funzionamento e supporto agli organi esecutivi e legislativi. Amministrazione e funzionamento dei servizi di pianificazione economica in generale e delle attività per gli affari e i servizi finanziari e fiscali. Sviluppo e gestione delle politiche per il personale. Interventi che rientrano nell'ambito della politica regionale unitaria di carattere generale e di assistenza tecnica.”

Spese assegnate al finanziamento della missione e dei programmi associati	2023	2024	2025	Totale
Titolo 1 – Spese correnti	6.717.712,72	6.339.437,50	6.345.086,73	19.402.236,95
Titolo 2 – Spese in conto capitale	55.000,00	55.000,00	55.000,00	165.000,00
Titolo 3 – Spese per incremento di attività finanziarie	27.777,78	3.850.777,78	3.797.777,78	7.676.333,34
Titolo 4 – Rimborso di prestiti	0,00	0,00	0,00	0,00
<b>Totale Spese Missione</b>	<b>6.800.490,50</b>	<b>10.245.215,28</b>	<b>10.197.864,51</b>	<b>27.243.570,29</b>

Spese impiegate distinte per programmi associati	2023	2024	2025	Totale
Totale programma 01 - Organi istituzionali	273.330,84	293.761,64	293.761,64	860.854,12
Totale programma 02 – Segreteria generale	819.184,78	817.184,78	817.184,78	2.453.554,34
Totale programma 03 – Gestione economica, finanziaria, programmazione, provveditorato e controllo di gestione	552.230,00	4.370.230,00	4.317.230,00	9.239.690,00
Totale programma 04 – Gestione delle entrate tributarie e servizi fiscali	564.044,00	559.044,00	559.044,00	1.682.132,00
Totale programma 05 – Gestione dei beni demaniali e patrimoniali	1.011.111,88	1.006.949,86	1.002.599,09	3.020.660,83
Totale programma 06 – Ufficio tecnico	1.796.166,00	1.796.166,00	1.796.166,00	5.388.498,00
Totale programma 07 – Elezioni e consultazioni popolari – Anagrafe e stato civile	339.651,00	331.651,00	331.651,00	1.002.953,00
Totale programma 08 – Statistica e sistemi informativi	583.613,00	214.069,00	214.069,00	1.011.751,00
Totale programma 09 – Assistenza tecnico-amministrativa agli enti locali	0,00	0,00	0,00	0,00
Totale programma 10 – Risorse umane	442.159,00	437.159,00	437.159,00	1.316.477,00
Totale programma 11 – Altri servizi generali	419.000,00	419.000,00	429.000,00	1.267.000,00
<b>Totale Missione 01– Servizi istituzionali, generali e di gestione</b>	<b>6.800.490,50</b>	<b>10.245.215,28</b>	<b>10.197.864,51</b>	<b>27.243.570,29</b>

## Missione 02 – Giustizia

La Missione 02 viene così definita da Glossario COFOG: “Amministrazione, funzionamento per il supporto tecnico, amministrativo e gestionale per gli acquisti, i servizi e le manutenzioni di competenza locale necessari al funzionamento e mantenimento degli Uffici giudiziari cittadini e delle case circondariali. Interventi che rientrano nell'ambito della politica regionale unitaria in materia di giustizia.”

Spese assegnate al finanziamento della missione e dei programmi associati	2023	2024	2025	Totale
Titolo1 – Spese correnti	0,00	0,00	0,00	0,00
Titolo 2 – Spese in conto capitale	0,00	0,00	0,00	0,00
Titolo 3 – Spese per incremento di attività finanziarie	0,00	0,00	0,00	0,00
Titolo 4 – Rimborso di prestiti	0,00	0,00	0,00	0,00
<b>Totale Spese Missione</b>	<b>0,00</b>	<b>0,00</b>	<b>0,00</b>	<b>0,00</b>

Spese impiegate distinte per programmi associati	2023	2024	2025	Totale
Totale programma 01 - Uffici giudiziari	0,00	0,00	0,00	0,00
Totale programma 02 – Casa circondariali e altri servizi	0,00	0,00	0,00	0,00
<b>Totale Missione 02 – Giustizia</b>	<b>0,00</b>	<b>0,00</b>	<b>0,00</b>	<b>0,00</b>

### **Missione 03 – Ordine pubblico e sicurezza**

La Missione 03 viene così definita da Glossario COFOG: Amministrazione e funzionamento delle attività collegate all'ordine pubblico e alla sicurezza a livello locale, alla polizia locale, commerciale e amministrativa. Sono incluse le attività di supporto alla programmazione, al coordinamento e al monitoraggio delle relative politiche. Sono comprese anche le attività in forma di collaborazione con altre forze di polizia presenti sul territorio. Interventi che rientrano nell'ambito della politica regionale unitaria in materia di ordine pubblico e sicurezza.”

Spese assegnate al finanziamento della missione e dei programmi associati	2023	2024	2025	Totale
Titolo1 – Spese correnti	1.701.367,00	1.651.367,00	1.706.367,00	5.059.101,00
Titolo 2 – Spese in conto capitale	1.701.367,00	20.000,00	20.000,00	60.000,00
Titolo 3 – Spese per incremento di attività finanziarie	0,00	0,00	0,00	0,00
Titolo 4 – Rimborso di prestiti	0,00	0,00	0,00	0,00
<b>Totale Spese Missione</b>	<b>1.721.367,00</b>	<b>1.671.367,00</b>	<b>1.726.367,00</b>	<b>5.119.101,00</b>

Spese impiegate distinte per programmi associati	2023	2024	2025	Totale
Totale programma 01 - Polizia locale e amministrativa	1.721.367,00	1.671.367,00	1.726.367,00	5.119.101,00
Totale programma 02 – Sistema integrato di sicurezza urbana	0,00	0,00	0,00	0,00
<b>Totale Missione 03 – Ordine pubblico e sicurezza</b>	<b>1.721.367,00</b>	<b>1.671.367,00</b>	<b>1.726.367,00</b>	<b>5.119.101,00</b>

#### Missione 04 - Istruzione e diritto allo studio

La Missione 04 viene così definita da Glossario COFOG: “Amministrazione, funzionamento ed erogazione di istruzione di qualunque ordine e grado per l'obbligo formativo e dei servizi connessi (quali assistenza scolastica, trasporto e refezione), ivi inclusi gli interventi per l'edilizia scolastica e l'edilizia residenziale per il diritto allo studio. Sono incluse le attività di supporto alla programmazione, al coordinamento e al monitoraggio delle politiche per l'istruzione. Interventi che rientrano nell'ambito della politica regionale unitaria in materia di istruzione e diritto allo studio.”

Spese assegnate al finanziamento della missione e dei programmi associati	2023	2024	2025	Totale
Titolo1 – Spese correnti	1.465.426,53	1.432.847,58	1.432.241,54	4.330.515,65
Titolo 2 – Spese in Conto capitale	133.532,03	33.532,03	33.532,03	200.596,09
Titolo 3 – Spese per incremento di attività finanziarie	0,00	0,00	0,00	0,00
Titolo 4 – Rimborso di prestiti	0,00	0,00	0,00	0,00
<b>Totale spese Missione</b>	<b>1.598.958,56</b>	<b>1.466.379,61</b>	<b>1.465.773,57</b>	<b>4.531.111,74</b>

Spese impiegate distinte per programmi associati	2023	2024	2025	Totale
Totale Programma 01 – Istruzione prescolastica	303.600,00	303.600,00	303.600,00	910.800,00
Totale Programma 02 – Altri ordini di istruzione non universitaria	786.825,56	686.246,61	685.640,57	2.158.712,74
Totale Programma04 – Istruzione universitaria	0,00	0,00	0,00	0,00
Totale Programma05 – Istruzione tecnica superiore	0,00	0,00	0,00	0,00
Totale Programma06 – Servizi ausiliari all'istruzione	497.533,00	465.533,00	465.533,00	1.428.599,00
Totale Programma07 – Diritto allo studio	11.000,00	11.000,00	11.000,00	33.000,00
<b>Totale Missione 04 – Istruzione e diritto allo studio</b>	<b>1.598.958,56</b>	<b>1.466.379,61</b>	<b>1.465.773,57</b>	<b>4.531.111,74</b>

### Missione 05 – Tutela e valorizzazione dei beni e attività culturali

La Missione 05 viene così definita da Glossario COFOG: “Amministrazione e funzionamento delle attività di tutela e sostegno, di ristrutturazione e manutenzione dei beni di interesse storico, artistico e culturale e del patrimonio archeologico e architettonico

Amministrazione, funzionamento ed erogazione di servizi culturali e di sostegno alle strutture e alle attività culturali non finalizzate al turismo. Sono incluse le attività di supporto alla programmazione, al coordinamento e al monitoraggio delle relative politiche.

Interventi che rientrano nell'ambito della politica regionale unitaria in materia di tutela e valorizzazione dei beni e delle attività culturali.”

Spese assegnate al finanziamento della missione e dei programmi associati	2023	2024	2025	Totale
Titolo1 – Spese correnti	367.372,00	355.372,00	355.372,00	1.078.116,00
Titolo 2 – Spese in conto capitale	20.000,00	20.000,00	20.000,00	60.000,00
Titolo 3 – Spese per incremento di attività finanziarie	0,00	0,00	0,00	0,00
Titolo 4 – Rimborso di prestiti	0,00	0,00	0,00	0,00
<b>Totale spese Missione</b>	<b>387.372,00</b>	<b>375.372,00</b>	<b>375.372,00</b>	<b>1.138.116,00</b>

Spese impiegate distinte per programmi associati	2023	2024	2025	Totale
Totale programma 01- Tutela e valorizzazione dei beni e attività culturali	0,00	0,00	0,00	0,00
Totale programma 02 – Attività culturali e interventi diversi nel settore culturale	387.372,00	375.372,00	375.372,00	1.138.116,00
<b>Totale Missione 05 - Tutela e valorizzazione dei beni e attività culturali</b>	<b>387.372,00</b>	<b>375.372,00</b>	<b>375.372,00</b>	<b>1.138.116,00</b>

**Missione 06 – Politiche giovanili, sport e tempo libero**

La Missione 06 viene così definita da Glossario COFOG: “Amministrazione e funzionamento di attività sportive, ricreative e per i giovani, incluse la fornitura di servizi sportivi e ricreativi, le misure di sostegno alle strutture per la pratica dello sport o per eventi sportivi e ricreativi e le misure di supporto alla programmazione, al coordinamento e al monitoraggio delle relative politiche. Interventi che rientrano nell'ambito della politica regionale unitaria in materia di politiche giovanili, per lo sport e il tempo libero.”

Spese assegnate al finanziamento della missione e dei programmi associati	2023	2024	2025	Totale
Titolo 1 – Spese correnti	365.143,89	364.966,98	384.617,76	1.114.728,63
Titolo 2 – Spese in conto capitale	20.000,00	520.000,00	470.000,00	1.010.000,00
Titolo 3 – Spese per incremento di attività finanziarie	0,00	0,00	0,00	0,00
Titolo 4 – Rimborso di prestiti	0,00	0,00	0,00	0,00
<b>Totale spese Missione</b>	<b>385.143,89</b>	<b>884.966,98</b>	<b>854.617,76</b>	<b>2.124.728,63</b>

Spese impiegate distinte per programmi associati	2023	2024	2025	Totale
Totale programma 01- Sport e tempo libero	383.643,89	883.466,98	853.117,76	853.117,76
Totale programma 02 – giovani	1.500,00	1.500,00	1.500,00	4.500,00
<b>Totale Missione 06 – Politiche giovanili, sport e tempo libero</b>	<b>385.143,89</b>	<b>884.966,98</b>	<b>854.617,76</b>	<b>2.124.728,63</b>



### Missione 07 – Turismo

La Missione 07 viene così definita da Glossario COFOG: “Amministrazione e funzionamento delle attività e dei servizi relativi al turismo e per la promozione e lo sviluppo del turismo sul territorio, ivi incluse le attività di supporto alla programmazione, al coordinamento e al monitoraggio delle relative politiche. Interventi che rientrano nell'ambito della politica regionale unitaria in materia di turismo.”

Spese assegnate al finanziamento della missione e dei programmi associati	2023	2024	2025	Totale
Titolo 1 – Spese correnti	2.098.900,70	1.863.245,76	1.792.338,03	5.754.484,49
Titolo 2 – Spese in conto capitale	0,00	0,00	0,00	0,00
Titolo 3 – Spese per incremento di attività finanziarie	0,00	0,00	0,00	0,00
Titolo 4 – Rimborso di prestiti	0,00	0,00	0,00	0,00
<b>Totale spese Missione</b>	<b>2.098.900,70</b>	<b>1.863.245,76</b>	<b>1.792.338,03</b>	<b>5.754.484,49</b>

Spese impiegate distinte per programmi associati	2023	2024	2025	Totale
Totale programma 01- Sviluppo e valorizzazione del turismo	2.098.900,70	1.863.245,76	1.792.338,03	5.754.484,49
<b>Totale Missione 07 - Turismo</b>	<b>2.098.900,70</b>	<b>1.863.245,76</b>	<b>1.792.338,03</b>	<b>5.754.484,49</b>

**Missione 08 – Assetto del territorio ed edilizia abitativa**

La Missione 08 viene così definita da Glossario COFOG: “Amministrazione, funzionamento e fornitura dei servizi e delle attività relativi alla pianificazione e alla gestione del territorio e per la casa, ivi incluse le attività di supporto alla programmazione, al coordinamento e al monitoraggio delle relative politiche. Interventi che rientrano nell'ambito della politica regionale unitaria in materia di assetto del territorio e di edilizia abitativa.”

Spese assegnate al finanziamento della missione e dei programmi associati	2023	2024	2025	Totale
Titolo1 – Spese correnti	224.050,00	224.050,00	224.050,00	672.150,00
Titolo 2 – Spese in conto capitale	260.000,00	260.000,00	170.000,00	690.000,00
Titolo 3 – Spese per incremento di attività finanziarie	0,00	0,00	0,00	0,00
Titolo 4 – Rimborso di prestiti	0,00	0,00	0,00	0,00
<b>Totale spese Missione</b>	<b>484.050,00</b>	<b>484.050,00</b>	<b>394.050,00</b>	<b>1.362.150,00</b>

Spese impiegate distinte per programmi associati	2023	2024	2025	Totale
Totale programma 01- Urbanistica e assetto del territorio	213.050,00	213.050,00	213.050,00	639.150,00
Totale programma 02 – Edilizia residenziale pubblica e locale e piani di edilizia economico-popolare	271.000,00	271.000,00	181.000,00	181.000,00
<b>Totale Missione 08 - Assetto del territorio ed edilizia abitativa</b>	<b>484.050,00</b>	<b>484.050,00</b>	<b>394.050,00</b>	<b>1.362.150,00</b>

**Missione 09 – Sviluppo sostenibile e tutela del territorio e dell’ambiente**

La Missione 09 viene così definita da Glossario COFOG: “Amministrazione e funzionamento delle attività e dei servizi connessi alla tutela dell'ambiente, del territorio, delle risorse naturali e delle biodiversità, di difesa del suolo e dall'inquinamento del suolo, dell'acqua e dell'aria

Amministrazione, funzionamento e fornitura dei servizi inerenti l'igiene ambientale, lo smaltimento dei rifiuti e la gestione del servizio idrico. Sono incluse le attività di supporto alla programmazione, al coordinamento e al monitoraggio delle relative politiche. Interventi che rientrano nell'ambito della politica regionale unitaria in materia di sviluppo sostenibile e tutela del territorio e dell'ambiente.”

Spese assegnate al finanziamento della missione e dei programmi associati	2023	2024	2025	Totale
Titolo 1 – Spese correnti	8.525.399,80	8.681.546,31	8.857.995,44	26.064.941,55
Titolo 2 – Spese in conto capitale	1.911.500,00	1.500,00	1.500,00	1.914.500,00
Titolo 3 – Spese per incremento di attività finanziarie	0,00	0,00	0,00	0,00
Titolo 4 – Rimborso di prestiti	0,00	0,00	0,00	0,00
<b>Totale spese Missione</b>	<b>10.436.899,80</b>	<b>8.683.046,31</b>	<b>8.859.495,44</b>	<b>27.979.441,55</b>

Spese impiegate distinte per programmi associati	2023	2024	2025	Totale
Totale programma 01- Difesa del suolo	1.818.000,00	8.000,00	8.000,00	1.834.000,00
Totale programma 02 – Tutela, valorizzazione e recupero ambientale	1.002.900,00	897.900,00	897.900,00	2.798.700,00
Totale programma 03 – Rifiuti	7.555.332,00	7.719.436,00	7.898.995,00	23.173.763,00
Totale programma 04 – Servizi idrico integrato	54.167,80	51.210,31	48.100,44	153.478,55
Totale programma 05 – Aree protette, parchi naturali, protezione naturalistica e forestazione	6.500,00	6.500,00	6.500,00	19.500,00
Totale programma 06 – Tutela e valorizzazione delle risorse idriche	0,00	0,00	0,00	0,00
Totale programma 07 – Sviluppo sostenibile territorio montano piccoli Comuni	0,00	0,00	0,00	0,00
Totale programma 08 – Qualità dell’aria e riduzione dell’inquinamento	0,00	0,00	0,00	0,00
<b>Totale Missione 09 - Sviluppo sostenibile e tutela del territorio e dell’ambiente</b>	<b>10.436.899,80</b>	<b>8.683.046,31</b>	<b>8.859.495,44</b>	<b>27.979.441,55</b>

### Missione 10 – Trasporti e diritto alla mobilità

La Missione 10 viene così definita da Glossario COFOG: “Amministrazione, funzionamento e regolamentazione delle attività inerenti la pianificazione, la gestione e l'erogazione di servizi relativi alla mobilità sul territorio. Sono incluse le attività di supporto alla programmazione, al coordinamento e al monitoraggio delle relative politiche. Interventi che rientrano nell'ambito della politica regionale unitaria in materia di trasporto e diritto alla mobilità.

Spese assegnate al finanziamento della missione e dei programmi associati	2023	2024	2025	Totale
Titolo1 – Spese correnti	2.094.398,55	1.689.610,58	1.816.446,33	5.600.455,46
Titolo 2 – Spese in conto capitale	70.000,00	3.963.000,00	7.596.400,00	11.629.400,00
Titolo 3 – Spese per incremento di attività finanziarie	0,00	0,00	0,00	0,00
Titolo 4 – Rimborso di prestiti	0,00	0,00	0,00	0,00
<b>Totale spese Missione</b>	<b>2.164.398,55</b>	<b>5.652.610,58</b>	<b>9.412.846,33</b>	<b>17.229.855,46</b>

Spese impiegate distinte per programmi associati	2023	2024	2025	Totale
Totale programma 01- Trasporto ferroviario	0,00	0,00	0,00	0,00
Totale programma 02 – Trasporto pubblico locale	0,00	0,00	0,00	0,00
Totale programma 03 – Trasporto per vie d’acqua	0,00	0,00	0,00	0,00
Totale programma 04 – Altre modalità di trasporto	0,00	0,00	0,00	0,00
Totale programma 05 – Viabilità e infrastrutture stradali	2.164.398,55	5.652.610,58	9.412.846,33	17.229.855,46
<b>Totale Missione 10 – Trasporti e diritto alla mobilità</b>	<b>2.164.398,55</b>	<b>5.652.610,58</b>	<b>9.412.846,33</b>	<b>17.229.855,46</b>

### Missione 11 – Soccorso civile

La Missione 11 viene così definita da Glossario COFOG: “Amministrazione e funzionamento delle attività relative agli interventi di protezione civile sul territorio, per la previsione, la prevenzione, il soccorso e il superamento delle emergenze e per fronteggiare le calamità naturali. Programmazione, coordinamento e monitoraggio degli interventi di soccorso civile sul territorio, ivi comprese anche le attività in forma di collaborazione con altre amministrazioni competenti in materia. Interventi che rientrano nell'ambito della politica regionale unitaria in materia di soccorso civile.”

Spese assegnate al finanziamento della missione e dei programmi associati	2023	2024	2025	Totale
Titolo 1 – Spese correnti	425.250,00	425.250,00	425.250,00	1.275.750,00
Titolo 2 – Spese in conto capitale	0,00	0,00	0,00	0,00
Titolo 3 – Spese per incremento di attività finanziarie	0,00	0,00	0,00	0,00
Titolo 4 – Rimborso di prestiti	0,00	0,00	0,00	0,00
<b>Totale spese Missione</b>	<b>425.250,00</b>	<b>425.250,00</b>	<b>425.250,00</b>	<b>1.275.750,00</b>

Spese impiegate distinte per programmi associati	2023	2024	2025	Totale
Totale programma 01- Sistema di protezione civile	25.250,00	25.250,00	25.250,00	75.750,00
Totale programma 02 – Interventi a seguito di calamità naturali	400.000,00	400.000,00	400.000,00	1.200.000,00
<b>Totale Missione 11 – Soccorso civile</b>	<b>425.250,00</b>	<b>425.250,00</b>	<b>425.250,00</b>	<b>1.275.750,00</b>

**Missione 12 – Diritti sociali, politiche sociali e famiglia**

La Missione 12 viene così definita da Glossario COFOG: “Amministrazione, funzionamento e fornitura dei servizi e delle attività in materia di protezione sociale a favore e a tutela dei diritti della famiglia, dei minori, degli anziani, dei disabili, dei soggetti a rischio di esclusione sociale, ivi incluse le misure di sostegno e sviluppo alla cooperazione e al terzo settore che operano in tale ambito. Sono incluse le attività di supporto alla programmazione, al coordinamento e al monitoraggio delle relative politiche. Interventi che rientrano nell'ambito della politica regionale unitaria in materia di diritti sociali e famiglia.”

Spese assegnate al finanziamento della missione e dei programmi associati	2023	2024	2025	Totale
Titolo1 – Spese correnti	1.518.581,74	1.516.520,78	1.514.369,88	4.549.472,40
Titolo 2 – Spese in conto capitale	170.000,00	170.000,00	170.000,00	510.000,00
Titolo 3 – Spese per incremento di attività finanziarie	0,00	0,00	0,00	0,00
Titolo 4 – Rimborso di prestiti	0,00	0,00	0,00	0,00
<b>Totale spese Missione</b>	<b>1.688.581,74</b>	<b>1.686.520,78</b>	<b>1.684.369,88</b>	<b>5.059.472,40</b>
Spese impiegate distinte per programmi associati	2023	2024	2025	Totale
Totale programma 01- Interventi per l'infanzia e i minori per asili nido	199.000,00	199.000,00	199.000,00	597.000,00
Totale programma 02 – Interventi per la disabilità	121.739,02	121.739,02	121.739,02	365.217,06
Totale programma 03 – Interventi per gli anziani	235.915,03	235.553,52	235.178,88	706.647,43
Totale programma 04 – Interventi per soggetti a rischio di esclusione sociale	221.000,00	221.000,00	221.000,00	663.000,00
Totale programma 05 – Interventi per le famiglie	0,00	0,00	0,00	0,00
Totale programma 06 – Interventi per il diritto alla casa	3.500,00	3.500,00	3.500,00	10.500,00
Totale programma 07 – Programmazione e governo della rete dei servizi socio-sanitari e sociali	459.930,00	459.930,00	459.930,00	1.379.790,00
Totale programma 08 – Cooperazione e associazionismo	0,00	0,00	0,00	0,00
Totale programma 09 – Servizio necroscopico e cimiteriale	447.497,69	445.798,24	444.021,98	1.337.317,91
<b>Totale Missione 12 – Diritti sociali, politiche sociali e famiglia</b>	<b>1.688.581,74</b>	<b>1.686.520,78</b>	<b>1.684.369,88</b>	<b>5.059.472,40</b>

### **Missione 13 – Tutela della salute**

La Missione 13 viene così definita da Glossario COFOG: “Amministrazione, funzionamento e fornitura dei servizi e delle attività per la prevenzione, la tutela e la cura della salute. Comprende l'edilizia sanitaria.

Programmazione, coordinamento e monitoraggio delle politiche a tutela della salute sul territorio.

Interventi che rientrano nell'ambito della politica regionale unitaria in materia di tutela della salute.

Spese assegnate al finanziamento della missione e dei programmi associati	2023	2024	2025	Totale
Titolo1 – Spese correnti	131.000,00	131.000,00	131.000,00	393.000,00
Titolo 2 – Spese in conto capitale	0,00	0,00	0,00	0,00
Titolo 3 – Spese per incremento di attività finanziarie	0,00	0,00	0,00	0,00
Titolo 4 – Rimborso di prestiti	0,00	0,00	0,00	0,00
<b>Totale spese Missione</b>	<b>131.000,00</b>	<b>131.000,00</b>	<b>131.000,00</b>	<b>393.000,00</b>
Spese impiegate distinte per programmi associati	2023	2024	2025	Totale
Totale programma 07- Ulteriori spese in materia sanitaria	131.000,00	131.000,00	131.000,00	393.000,00
<b>Totale Missione 13 – Tutela della salute</b>	<b>131.000,00</b>	<b>131.000,00</b>	<b>131.000,00</b>	<b>393.000,00</b>



### **Missione 14 – Sviluppo economico e competitività**

La Missione 14 viene così definita da Glossario COFOG: “Amministrazione e funzionamento delle attività per la promozione dello sviluppo e della competitività del sistema economico locale, ivi inclusi i servizi e gli interventi per lo sviluppo sul territorio delle attività produttive, del commercio, dell'artigianato, dell'industria e dei servizi di pubblica utilità.

Attività di promozione e valorizzazione dei servizi per l'innovazione, la ricerca e lo sviluppo tecnologico del territorio. Sono incluse le attività di supporto alla programmazione, al coordinamento e al monitoraggio delle relative politiche. Interventi che rientrano nell'ambito della politica regionale unitaria in materia di sviluppo economico e competitività.”

Spese assegnate al finanziamento della missione e dei programmi associati	2023	2024	2025	Totale
Titolo 1 – Spese correnti	21.926,23	21.261,55	20.567,29	63.755,07
Titolo 2 – Spese in conto capitale	0,00	0,00	0,00	0,00
Titolo 3 – Spese per incremento di attività finanziarie	0,00	0,00	0,00	0,00
Titolo 4 – Rimborso di prestiti	0,00	0,00	0,00	0,00
<b>Totale spese Missione</b>	<b>21.926,23</b>	<b>21.261,55</b>	<b>20.567,29</b>	<b>63.755,07</b>

Spese impiegate distinte per programmi associati	2023	2024	2025	Totale
Totale programma 01- Industria PMI e Artigianato	21.926,23	21.261,55	20.567,29	63.755,07
Totale programma 02 – Commercio – reti distributive – tutela dei consumatori	0,00	0,00	0,00	0,00
Totale programma 03 – Ricerca e innovazione	0,00	0,00	0,00	0,00
Totale programma 04 – Reti e altri servizi di pubblica utilità	0,00	0,00	0,00	0,00
<b>Totale Missione 14 – Sviluppo economico e competitività</b>	<b>21.926,23</b>	<b>21.261,55</b>	<b>20.567,29</b>	<b>63.755,07</b>

### Missione 15 – Politiche per il lavoro e la formazione professionale

La Missione 15 viene così definita da Glossario COFOG: “Amministrazione e funzionamento delle attività di supporto: alle politiche attive di sostegno e promozione dell'occupazione e dell'inserimento nel mercato del lavoro; alle politiche passive del lavoro a tutela dal rischio di disoccupazione; alla promozione, sostegno e programmazione della rete dei servizi per il lavoro e per la formazione e l'orientamento professionale.

Sono incluse le attività di supporto alla programmazione, al coordinamento e al monitoraggio delle relative politiche, anche per la realizzazione di programmi comunitari. Interventi che rientrano nell'ambito della politica regionale unitaria in materia di lavoro e formazione professionale.”

Spese assegnate al finanziamento della missione e dei programmi associati	2023	2024	2025	Totale
Titolo 1 – Spese correnti	0,00	0,00	0,00	0,00
Titolo 2 – Spese in conto capitale	0,00	0,00	0,00	0,00
Titolo 3 – Spese per incremento di attività finanziarie	0,00	0,00	0,00	0,00
Titolo 4 – Rimborso di prestiti	0,00	0,00	0,00	0,00
<b>Totale spese Missione</b>	<b>0,00</b>	<b>0,00</b>	<b>0,00</b>	<b>0,00</b>

Spese impiegate distinte per programmi associati	2023	2024	2025	Totale
Totale programma 01- Servizio per lo sviluppo del mercato del lavoro	0,00	0,00	0,00	0,00
Totale programma 02 – Formazione professionale	0,00	0,00	0,00	0,00
Totale programma 03 – Sostegno all'occupazione	0,00	0,00	0,00	0,00
<b>Totale Missione 15 – Politiche per il lavoro e la formazione professionale</b>	<b>0,00</b>	<b>0,00</b>	<b>0,00</b>	<b>0,00</b>

**Missione 16 – Agricoltura, politiche agroalimentari e pesca**

La Missione 16 viene così definita da Glossario COFOG: “Amministrazione, funzionamento ed erogazione di servizi inerenti lo sviluppo sul territorio delle aree rurali, dei settori agricolo e agroindustriale, alimentare, forestale, zootecnico, della caccia, della pesca e dell'acquacoltura. Programmazione, coordinamento e monitoraggio delle relative politiche sul territorio anche in raccordo con la programmazione comunitaria e statale. Interventi che rientrano nell'ambito della politica regionale unitaria in materia di agricoltura, sistemi agroalimentari, caccia e pesca.”

Spese assegnate al finanziamento della missione e dei programmi associati	2023	2024	2025	Totale
Titolo 1 – Spese correnti	0,00	0,00	0,00	0,00
Titolo 2 – Spese in conto capitale	0,00	0,00	0,00	0,00
Titolo 3 – Spese per incremento di attività finanziarie	0,00	0,00	0,00	0,00
Titolo 4 – Rimborso di prestiti	0,00	0,00	0,00	0,00
<b>Totale spese Missione</b>	<b>0,00</b>	<b>0,00</b>	<b>0,00</b>	<b>0,00</b>

Spese impiegate distinte per programmi associati	2023	2024	2025	Totale
Totale programma 01- Sviluppo del settore agricolo e del sistema agroalimentare	0,00	0,00	0,00	0,00
Totale programma 02 – caccia e pesca	0,00	0,00	0,00	0,00
<b>Totale Missione 16 – Agricoltura, politiche agroalimentari e pesca</b>	<b>0,00</b>	<b>0,00</b>	<b>0,00</b>	<b>0,00</b>

### Missione 17 – Energia e diversificazione delle fonti energetiche

La Missione 17 viene così definita da Glossario COFOG: “Programmazione del sistema energetico e razionalizzazione delle reti energetiche nel territorio, nell’ambito del quadro normativo e istituzionale comunitario e statale. Attività per incentivare l’uso razionale dell’energia e l’utilizzo delle fonti rinnovabili.

Programmazione e coordinamento per la razionalizzazione e lo sviluppo delle infrastrutture e delle reti energetiche sul territorio.

Interventi che rientrano nell'ambito della politica regionale unitaria in materia di energia e diversificazione delle fonti energetiche.”

Spese assegnate al finanziamento della missione e dei programmi associati	2023	2024	2025	Totale
Titolo1 – Spese correnti	0,00	0,00	0,00	0,00
Titolo 2 – Spese in conto capitale	0,00	0,00	0,00	0,00
Titolo 3 – Spese per incremento di attività finanziarie	0,00	0,00	0,00	0,00
Titolo 4 – Rimborso di prestiti	0,00	0,00	0,00	0,00
<b>Totale spese Missione</b>	<b>0,00</b>	<b>0,00</b>	<b>0,00</b>	<b>0,00</b>

Spese impiegate distinte per programmi associati	2023	2024	2025	Totale
Totale programma 01- Fonti energetiche	0,00	0,00	0,00	0,00
<b>Totale Missione 17 – Energia e diversificazione delle fonti energetiche</b>	<b>0,00</b>	<b>0,00</b>	<b>0,00</b>	<b>0,00</b>

**Missione 18 – Relazioni con le altre autonomie territoriali e locali**

La Missione 18 viene così definita da Glossario COFOG: “Erogazioni ad altre amministrazioni territoriali e locali per finanziamenti non riconducibili a specifiche missioni, per trasferimenti a fini perequativi, per interventi in attuazione del federalismo fiscale di cui alla legge delega n.42/2009.

Comprende le concessioni di crediti a favore delle altre amministrazioni territoriali e locali non riconducibili a specifiche missioni.

Interventi che rientrano nell'ambito della politica regionale unitaria per le relazioni con le altre autonomie territoriali.”

Spese assegnate al finanziamento della missione e dei programmi associati	2023	2024	2025	Totale
Titolo 1 – Spese correnti	0,00	0,00	0,00	0,00
Titolo 2 – Spese in conto capitale	0,00	0,00	0,00	0,00
Titolo 3 – Spese per incremento di attività finanziarie	0,00	0,00	0,00	0,00
Titolo 4 – Rimborso di prestiti	0,00	0,00	0,00	0,00
<b>Totale spese Missione</b>	<b>0,00</b>	<b>0,00</b>	<b>0,00</b>	<b>0,00</b>

Spese impiegate distinte per programmi associati	2023	2024	2025	Totale
Totale programma 01- Relazioni finanziarie con le altre autonomie territoriali	0,00	0,00	0,00	0,00
<b>Totale Missione 18 – Relazioni con le altre autonomie territoriali e locali</b>	<b>0,00</b>	<b>0,00</b>	<b>0,00</b>	<b>0,00</b>

### **Missione 19 – Relazioni internazionali**

La Missione 19 viene così definita da Glossario COFOG: “Amministrazione e funzionamento delle attività per i rapporti e la partecipazione ad associazioni internazionali di regioni ed enti locali, per i programmi di promozione internazionale e per la cooperazione internazionale allo sviluppo. Interventi che rientrano nell'ambito della politica regionale di cooperazione territoriale transfrontaliera.”

Spese assegnate al finanziamento della missione e dei programmi associati	2023	2024	2025	Totale
Titolo1 – Spese correnti	0,00	0,00	0,00	0,00
Titolo 2 – Spese in conto capitale	0,00	0,00	0,00	0,00
Titolo 3 – Spese per incremento di attività finanziarie	0,00	0,00	0,00	0,00
Titolo 4 – Rimborso di prestiti	0,00	0,00	0,00	0,00
<b>Totale spese Missione</b>	<b>0,00</b>	<b>0,00</b>	<b>0,00</b>	<b>0,00</b>

Spese impiegate distinte per programmi associati	2023	2024	2025	Totale
Totale programma 01- Relazioni internazionali e Cooperazione allo sviluppo	0,00	0,00	0,00	0,00
<b>Totale Missione 19 – Relazioni internazionali</b>	<b>0,00</b>	<b>0,00</b>	<b>0,00</b>	<b>0,00</b>

### Missione 20 – Fondi e accantonamenti

La Missione 20 viene così definita da Glossario COFOG: “Accantonamenti a fondi di riserva per le spese obbligatorie e per le spese impreviste, a fondi speciali per leggi che si perfezionano successivamente all'approvazione del bilancio, al fondo crediti di dubbia esigibilità. Non comprende il fondo pluriennale vincolato.”

Spese assegnate al finanziamento della missione e dei programmi associati	2023	2024	2025	Totale
Titolo1 – Spese correnti	2.073.820,64	1.943.792,67	1.969.185,43	5.986.798,74
Titolo 2 – Spese in conto capitale	0,00	0,00	0,00	0,00
<b>Totale spese Missione</b>	<b>2.073.820,64</b>	<b>1.943.792,67</b>	<b>1.969.185,43</b>	<b>5.986.798,74</b>

Spese impiegate distinte per programmi associati	2023	2024	2025	Totale
Totale programma 01- Fondo di riserva	127.201,69	103.112,79	111.820,72	342.135,20
Totale programma 02- Fondo crediti di dubbia esigibilità	1.812.018,95	1.812.399,88	1.829.084,71	5.453.503,54
Totale programma 03- Altri fondi	134.600,00	28.280,00	28.280,00	191.160,00
<b>Totale Missione 20 – Fondi e accantonamenti</b>	<b>2.073.820,64</b>	<b>1.943.792,67</b>	<b>1.969.185,43</b>	<b>5.986.798,74</b>



### Missione 50 – Debito pubblico

La Missione 50 viene così definita da Glossario COFOG: “Pagamento delle quote interessi e delle quote capitale sui mutui e sui prestiti assunti dall'ente e relative spese accessorie. Comprende le anticipazioni straordinarie.”

Spese assegnate al finanziamento della missione e dei programmi associati	2023	2024	2025	Totale
Titolo1 – Spese correnti	0,00	0,00	0,00	0,00
Titolo 4 – Rimborso di prestiti	369.212,79	385.472,52	530.310,80	1.284.996,11
<b>Totale spese Missione</b>	<b>369.212,79</b>	<b>385.472,52</b>	<b>530.310,80</b>	<b>1.284.996,11</b>

Spese impiegate distinte per programmi associati	2023	2024	2025	Totale
Totale programma 01- Quota interessi ammortamento mutui e prestiti obbligazionari	0,00	0,00	0,00	0,00
Totale programma 02- Quota capitale ammortamento mutui e prestiti obbligazionari	369.212,79	385.472,52	530.310,80	1.284.996,11
<b>Totale Missione 50 – Debito pubblico</b>	<b>369.212,79</b>	<b>385.472,52</b>	<b>530.310,80</b>	<b>1.284.996,11</b>

### **Missione 60 – Anticipazioni finanziarie**

La Missione 60 viene così definita da Glossario COFOG: “Spese sostenute per la restituzione delle risorse finanziarie anticipate dall'Istituto di credito che svolge il servizio di tesoreria, per fare fronte a momentanee esigenze di liquidità.”

Spese assegnate al finanziamento della missione e dei programmi associati	2023	2024	2025	Totale
Titolo1 – Spese correnti	0,00	0,00	0,00	0,00
Titolo 5 – Chiusura Anticipazioni ricevute da istituto tesoriere/cassiere	1.000.000,00	1.000.000,00	1.000.000,00	3.000.000,00
<b>Totale spese Missione</b>	<b>1.000.000,00</b>	<b>1.000.000,00</b>	<b>1.000.000,00</b>	<b>3.000.000,00</b>

Spese impiegate distinte per programmi associati	2023	2024	2025	Totale
Totale programma 01- Restituzione anticipazione di tesoreria	1.000.000,00	1.000.000,00	1.000.000,00	3.000.000,00
<b>Totale Missione 60 – Anticipazioni finanziarie</b>	<b>1.000.000,00</b>	<b>1.000.000,00</b>	<b>1.000.000,00</b>	<b>3.000.000,00</b>

### Missione 99 – Servizi per conto terzi

La Missione 99 viene così definita da Glossario COFOG: “Spese effettuate per conto terzi. Partite di giro. Anticipazioni per il finanziamento del sistema sanitario nazionale.”

Spese assegnate al finanziamento della missione e dei programmi associati	2023	2024	2025	Totale
Titolo7 – Spese per conto terzi e partite di giro	0,00	0,00	0,00	0,00
<b>Totale spese Missione</b>	<b>6.244.493,71</b>	<b>6.244.493,71</b>	<b>6.244.493,71</b>	<b>18.733.481,13</b>

Spese impiegate distinte per programmi associati	2023	2024	2025	Totale
Totale programma 01- Servizi per conto terzi e Partite di giro	6.244.493,71	6.244.493,71	6.244.493,71	18.733.481,13
Totale programma 02 – Anticipazioni per il finanziamento del sistema sanitario nazionale	0,00	0,00	0,00	0,00
<b>Totale Missione 99 – Servizi per conto terzi</b>	<b>6.244.493,71</b>	<b>6.244.493,71</b>	<b>6.244.493,71</b>	<b>18.733.481,13</b>

## Interventi finanziati con fondi del PNRR

Per quanto concerne il PNRR, nel bilancio di previsione 2023/2025 sono stati previsti appositi capitoli di entrata e di spesa per ogni progetto, al fine di garantire l'individuazione delle entrate e delle uscite relative al finanziamento specifico.

SPESA						ENTRATA				note			
MISS.	PROG.	TIT.	CAP.	ART.	descrizione sommaria	2023	2024	2025	CAP.		ART.	2023	2024
1	8	1	90	1	ADOZIONE APP IO (FONDI PNRR AVVISO MISURA 1.4.3 E 51/1)	8.232,00	0,00	0,00	51	1	8.232,00	0,00	0,00
1	8	1	90	2	ESTENSIONE UTILIZZO PIATTAFORME NAZIONALI ID. DIGITALE SPID E CIE (FONDI PNRR AVVISO MISURA 1.4.4 E 51/2)	14.000,00	0,00	0,00	51	2	14.000,00	0,00	0,00
1	8	1	90	3	ADOZIONE PIATTAFORMA PAGOPA (FONDI PNRR AVVISO MISURA 1.4.3 E 51/3)	40.279,00	0,00	0,00	51	3	40.279,00	0,00	0,00
1	8	1	90	4	ABILITAZIONI AL CLOUD PER LE PA LOCALI (FONDI PNRR AVVISO INVESTIMENTO 1.2 E 51/4)	119.210,00	0,00	0,00	51	4	119.210,00	0,00	0,00
1	8	1	90	5	ESPERIENZA DEL CITTADINO NEI SERVIZI PUBBLICI (FONDI PNRR AVVISO MISURA 1.4.1 E 51/5)	155.234,00	0,00	0,00	51	5	155.234,00	0,00	0,00
1	8	1	90	6	PIATTAFORMA NOTIFICHE DIGITALI (FONDI PNRR AVVISO MISURA 1.4.5 E 51/6)	32.589,00	0,00	0,00	51	6	32.589,00	0,00	0,00
8	2	2	1239	2	FONDI PNRR M.2-C.4-INV.2.2-CUP H82D22000090001 - INTERVENTI RIPRISTINO FUNZIONALITA' ALLOGGI ERP VIA MAZZINI CAPOLUOGO E CESAROLO (FIN. CONTR. E 246/19 E.F. 2022)	0,00	0,00	0,00	246	19	0,00	0,00	0,00
13	7	2	1410	1	FONDI PNRR M.5-C.2-INV.2.2-CUP H88I22000130001 - RECUPERO AREA URBANA CENTRALE (PIAZZA GALASSO) PER REALIZZ. PUNTI AGGREGAZIONE (CAP. 270/1)	0,00	0,00	0,00	270	1	0,00	0,00	0,00
<b>TOTALI</b>						<b>369.544,00</b>	<b>0,00</b>	<b>0,00</b>			<b>369.544,00</b>	<b>0,00</b>	<b>0,00</b>

## **LE PROGRAMMAZIONI SETTORIALI**

Ai sensi dell'articolo 91 del Tuel, gli organi di vertice delle amministrazioni locali sono tenuti alla programmazione triennale del fabbisogno di personale, obbligo non modificato dalla riforma contabile dell'armonizzazione. L'art. 3, comma 5-bis, D.L. n. 90/2014, convertito dalla L. n. 114/2014, ha introdotto il comma 557-quater alla L. n. 296/2006 che dispone che: "A decorrere dall'anno 2014 gli enti assicurano, nell'ambito della programmazione triennale dei fabbisogni di personale, il contenimento delle spese di personale con riferimento al valore medio del triennio precedente alla data di entrata in vigore della presente disposizione".

## PROGRAMMA TRIENNALE DI FABBISOGNO DEL PERSONALE 2023-2025

Le persone costituiscono la più importante risorsa delle organizzazioni; per tramite delle risorse umane una organizzazione è in grado di raggiungere i propri obiettivi; all'interno di una organizzazione le persone vanno valorizzate e motivate affinché possano fare la differenza in termini di raggiungimento dei risultati attesi. Nell'ambito delle Amministrazioni pubbliche le persone rappresentano la risorsa di gran lunga prevalente tra quelle necessarie alla realizzazione delle funzioni assegnate.

Le attuali disposizioni normative prevedono l'equilibrio di bilancio come presupposto per il reclutamento del personale; in particolare l'art. 1 comma 821 della L. n. 145/2018, dispone che gli enti sono in equilibrio *"...in presenza di un risultato di competenza dell'esercizio non negativo. L'informazione di cui al periodo precedente è desunta, in ciascun anno, del prospetto della verifica degli equilibri allegato al rendiconto della gestione previsto dall'allegato 10 del decreto legislativo 23 giugno 2011, n. 118"*;

A decorrere dall'entrata in vigore del D.L. n. 34/2019 si dispone che *"i comuni possono procedere ad assunzioni di personale a tempo indeterminato in coerenza con i piani triennali dei fabbisogni di personale e fermo restando il rispetto pluriennale dell'equilibrio di bilancio asseverato dall'organo di revisione, sino ad una spesa complessiva per tutto il personale dipendente, al lordo degli oneri riflessi a carico dell'amministrazione, non superiore al valore soglia definito come percentuale, differenziata per fascia demografica, della media delle entrate correnti relative agli ultimi tre rendiconti approvati, considerate al netto del fondo crediti dubbia esigibilità stanziato in bilancio di previsione"*;

La capacità assunzionale di personale a tempo indeterminato di cui all'art. 33 del decreto legge sopra richiamato si concretizza allorché sussistano due requisiti indefettibili:

- uno di natura statica che è dato dal rispetto del valore soglia nel rapporto fra l'aggregato spesa di personale nell'ultimo rendiconto approvato e le entrate correnti degli ultimi tre rendiconti approvati al netto del FCDE valorizzato in sede di bilancio di previsione dell'esercizio di riferimento;
- uno di natura dinamica rappresentato dalla coerenza con la programmazione triennale del fabbisogno e della sussistenza dell'equilibrio pluriennale del bilancio *"asseverato dall'organo di revisione"*;

L'asseverazione attiene all'equilibrio sostanziale del bilancio sia come rispetto del pareggio contabile tra entrate e spese che come complessiva situazione finanziaria, economica e patrimoniale dell'ente che non può prescindere dalla valorizzazione di tutti i fattori potenzialmente perturbanti, ivi incluso lo stato e l'andamento prospettico dell'indebitamento e delle eventuali passività applicate a esercizi futuri;

Ne consegue che ai fini della sostenibilità finanziaria, la quantificazione del piano triennale del fabbisogno, ex art. 6 del d.lgs. n. 165/2001, *"indica le risorse finanziarie destinate all'attuazione del piano, nei limiti delle risorse quantificate sulla base della spesa per il personale in servizio e di quelle connesse alle facoltà assunzionali previste dal legislatore vigente"*.

L'effetto è il superamento del concetto di dotazione organica, storicamente visto come rappresentazione statica dell'organizzazione dell'ente in un determinato momento storico, per un concetto dinamico rappresentato dal personale in servizio, al netto dei dipendenti che cessano, ai quali vanno aggiunti i contenuti del piano assunzionale.

## Fonti normative di riferimento spesa di personale

Le attuali fonti normative sono

- D. lgs. n. 75/2017 di riforma del testo unico delle leggi sull'ordinamento del lavoro pubblico in materia di programmazione del fabbisogno di personale: la dotazione organica dell'ente è divenuta la somma del personale in servizio e delle assunzioni che, nel rispetto delle capacità assunzionali, le amministrazioni inseriscono nel piano triennale del fabbisogno;
- D. L. n. 90/2014 art. 3 comma 5 che prevede, per gli anni 2020/2021/2022, una capacità assunzionale pari al 100% dei risparmi derivanti dalle cessazioni dell'anno precedente, a cui si aggiungono le quote delle capacità assunzionali del quinquennio precedente non utilizzate;
- D.L. n. 34/2019 art. 33 comma 2<sup>1</sup> che dispone che i comuni possono procedere ad assunzioni di personale a tempo indeterminato in coerenza con i piani triennali dei fabbisogni di personale e fermo restando il rispetto pluriennale dell'equilibrio di bilancio asseverato dall'organo di revisione, sino ad una spesa complessiva per tutto il personale dipendente, al lordo degli oneri riflessi a carico dell'amministrazione, non superiore al valore soglia definito come percentuale, differenziata per fascia demografica, delle entrate relative ai primi tre titoli delle entrate del rendiconto dell'anno precedente a quello in cui viene prevista l'assunzione, considerate al netto del fondo crediti dubbia esigibilità<sup>1</sup> stanziato in bilancio di previsione;

Limite della spesa di personale attualmente vigente è, per il legislatore, il prospetto redatto ai sensi dell'art. 2 del D.M. 17 marzo 2020 che qualifica

a) come spesa di personale gli *“impegni di competenza per spesa complessiva per tutto il personale dipendente a tempo indeterminato e determinato, per i rapporti di collaborazione coordinata e continuativa, per la somministrazione di lavoro, per il personale di cui all'articolo 110 del decreto legislativo 18 agosto 2000, n. 267, nonché per tutti i soggetti a vario titolo utilizzati, senza estinzione del rapporto di pubblico impiego, in strutture e organismi variamente denominati partecipati o comunque facenti capo all'ente, al lordo degli oneri riflessi ed al netto dell'IRAP, come rilevati nell'ultimo rendiconto della gestione approvato”*; ai sensi della circolare ministeriale gli impegni da considerare sono quelli relativi alle voci riportati nel macroaggregato BDAP U.1.01.00.00.000, nonché i codici spesa U1.03.02.12.001; U1.03.02.12.002; U1.03.02.12.003; U1.03.02.12.999, con la sola esclusione della spesa di personale eterofinanziata;

b) come entrate correnti *“media degli accertamenti di competenza riferiti alle entrate correnti relative agli ultimi tre rendiconti approvati, considerate al netto del fondo crediti di dubbia esigibilità stanziato nel bilancio di previsione relativo all'ultima annualità considerata”*

## Dati generali

dotazione organica, da ultimo approvata con deliberazione n. 50 del 9 marzo 2017	n. 134 posti
limite spesa lavoro flessibile art. 9 comma 28 D.L. 78/2010 rif. anno 2009	€ 277.710,75
incidenza spesa personale sulla spesa corrente rendiconto 2021	20,00%
incidenza spesa di personale su entrate correnti al netto FCDE ex D.L. 34/2019 rendiconto 2021 (riferimento fascia demografica di appartenenza: 27%)	17,00%
personale in servizio alla data di redazione:	116

## Atti programmatici

L'entrata in vigore del D.L. n. 34/2019, con decorrenza 20.04.2020, prevede per gli enti posizionati nella fascia virtuosa, la facoltà di procedere ad assunzione di personale a tempo indeterminato nell'ambito degli spazi finanziari generati a seguito dell'applicazione delle percentuali d'incremento fissate dal D.M. 17 marzo 2020 rispetto alla spesa di personale del rendiconto 2018, avendo cura di quantificare l'aggregato spesa di personale secondo il macroaggregato BDAP U.1.01.00.00.000, nonché i codici di spesa U1.03.02.12.001; U1.03.02.12.002; U1.03.02.12.003.

La spesa di personale a cui l'Ente può tendere è la seguente:

<sup>1</sup> applicabile a decorrere dal 20 aprile 2020 cfr. decreto attuativo del 17.03.2020 e circolare esplicativa n. 1374/08.06.2020



- anno 2023 fino al limite di 4.979.341,14
- anno 2024 fino al limite di 5.020.492,72
- anno 2025 fino al limite di 5.020.492,72 (dato teorico in assenza di indicazioni dal DM 17.03.2020)

### Programma assunzionale 2023-2025

In sede di predisposizione del Bilancio di previsione 2023-2025 la spesa di personale è quantificata in € 4.835.915,00, comprensiva dell'incremento contrattuale di cui al CCNL 16.11.2022, a valere per l'intero triennio, con l'unica variazione per il 2023 della quota di spesa di personale eterofinanziato; tale aggregato di spesa rappresenta il limite a cui tendere nelle scelte dei profili professionali, delle qualifiche e delle aree che l'organo esecutivo adotterà nell'ambito della propria programmazione di dettaglio, tenuto conto degli eventi non prevedibili al momento della redazione dell'atto riferiti a pensionamenti, dimissioni, mobilità;

### Verifica rispetto del limite

Con l'entrata in vigore del D.L. n. 34/2019 e del decreto attuativo della Presidenza del Consiglio dei Ministri – Funzione Pubblica del 17 marzo 2020, con decorrenza 20 aprile 2020, è stata introdotta una nuova modalità di calcolo della spesa per il personale dei Comuni, prevedendo un regime derogatorio alle sempre vigenti disposizioni di cui ai commi 557-*quater* e 562 della Legge n. 296/2006.

Ai sensi dell'art. 7 del DPCM 17 marzo 2020, la maggior spesa per assunzioni di personale a tempo indeterminato prevista dagli articoli 4 e 5 del medesimo DPCM, *non rileva ai fini del rispetto del limite di spesa previsto dall'art. 1 comma 557 quater e 562 della legge 27 dicembre 2006 n. 27*, restando tuttavia subordinata:

- all'adozione e alla coerenza con i piani triennali dei fabbisogni di personale;
- al rispetto pluriennale dell'equilibrio di bilancio, asseverato dall'organo di revisione;
- e riferita ad una spesa complessiva per tutto il personale dipendente, al lordo degli oneri riflessi a carico dell'amministrazione, non superiore al valore soglia definito come percentuale, differenziata per fascia demografica, della media delle entrate correnti relative agli ultimi tre rendiconti approvati, considerate al netto del fondo crediti di dubbia esigibilità stanziato nel bilancio di previsione<sup>2</sup>;

In sede di Bilancio di Previsione 2023-2025, la spesa di personale è quantificata come di seguito specificata dando atto che per l'annualità 2025 si è tenuto conto come limite massimo di spesa quello riferito all'anno 2024 stante la portata del D.L. 34/2019

	2018			
Spesa di personale (rif. consuntivo)	4.115.157,97	<b>2023</b>	<b>2024</b>	<b>2025</b>
Possibilità d'incremento		21%	22%	22%
Limite della spesa di personale		4.979.341,14	5.020.492,72	5.020.492,72
Quantificazione spesa di personale a bilancio di previsione		4.835.915,00	4.835.915,00	4.835.915,00

<sup>2</sup> Il meccanismo introdotto dal D.L. 34/2019 presenta delle criticità in ordine alla programmazione, come riferito da numerosi autori, "se ogni anno va rifatto il calcolo utilizzando i dati dell'ultimo rendiconto che nel frattempo diventa disponibile, è quasi impossibile programmare le assunzioni con un orizzonte che vada oltre l'anno di riferimento" cfr. Anche la mobilità ostacola le nuove assunzioni da quotidiano Enti Locali del 15 giugno 2020

**DL n. 34/2019 conv. Legge 58/2019 - art. 33, comma 2**

**Assunzione di personale nelle regioni a statuto ordinario e nei comuni in base alla sostenibilita' finanziaria**

TABELLA AGGIORNATA AL D.M. 17 MARZO 2020 - GU N. 108/27.04.2020)

entrate		2019	2020	2021
TITOLO 1		20.835.532,15	17.136.157,65	19.355.810,98
TITOLO 2		697.589,54	7.209.672,84	3.685.484,10
TITOLO 3		4.214.097,89	2.188.206,45	3.048.970,33
TOTALE E.C.		<b>25.747.219,58</b>	<b>26.534.036,94</b>	<b>26.090.265,41</b>
<b>MEDIA ENTRATE CORRENTI TRIENNIO 2018-2020</b>	<b>A</b>	26.123.840,64		
<b>FCDE</b> (del bilancio di previsione stanziato in via definitiva anno 2021 - post assestamento)	<b>B</b>	1.035.803,12		
<b>MEDIA ENTRATE CORRENTI 2019-2021 al netto FCDE</b>	<b>C = A - B</b>	<b>25.088.037,52</b>		
U.1.01.00.00.000		3.782.314,00		
U.1.01.01.02.000		0,00		
U.1.01.02.00.000		1.095.601,00		
U.1.01.02.02.000		0,00		
U.1.03.02.12.000		5.000,00		
<b>A DETRARRE SPESA ETEROFINANZIATA</b>		-47.000,00		
<b>SPESA PERSONALE (PREVISIONALE 2022)</b>	<b>D</b>	<b>4.835.915,00</b>		
comprese altre spese riconducibili alla spesa del personale				
<b>INCIDENZA SPESA PERSONALE/ENTRATE CORRENTI</b>	<b>F = D / C</b>	<b>19,28%</b>		
<b>SPESA MASSIMA DI PERSONALE – valore soglia (27) applicato alla media delle entrate correnti dell'ultimo triennio meno FCDE assestato ultimo rendiconto</b>	<b>27%</b>	<b>6.773.770</b>		
<b>QUANTIFICAZIONE DEI LIMITI DI SPESA DI PERSONALE EX TAB 2 D.L. 34/2019</b>				
<b>SPESA PERSONALE DA RENDICONTO 2018</b>		<b>4.115.157,97</b>		
<b>LIMITE SPESA PER IL 2022</b>	<b>2022</b>	<b>19%</b>	<b>781.880,01</b>	
	<b>4.897.037,98</b>			
<b>LIMITE SPESA PER IL 2023</b>	<b>2023</b>	<b>21%</b>	<b>864.183,17</b>	
	<b>4.979.341,14</b>			
<b>LIMITE SPESA PER IL 2024</b>	<b>2024</b>	<b>22%</b>	<b>905.334,75</b>	
	<b>5.020.492,72</b>			

CALCOLO DELLE SPESE DI PERSONALE - ANNUALITA' 2023			
DM 17 MARZO 2020 PUBBLICATO SU GU serie generale, n.108 del 27/04/2020 ATTUATIVO ART. 33, COMMA 2 DEL D.L. 34/2019			
DM 17 marzo 2020 art. 2: a) Spesa del personale: impegni di competenza per spesa complessiva per tutto il personale dipendente a tempo indeterminato o determinato, per i rapporti di collaborazione coordinata e continuativa, per la somministrazione di lavoro, per il personale di cui all'articolo 110 del decreto legislativo 18 agosto 2000, n. 267, nonché per tutti i soggetti a vario titolo utilizzati, senza distinzione dal rapporto di pubblico impiego, in strutture o organismi variamente denominati partecipati o comunque facenti capo all'ente, al lordo degli oneri riflessi ed al netto dell'IRAP, come rilevati nell'ultimo rendiconto della gestione approvato.			
Circolari ministeriali: gli impegni da considerare sono quelli relativi alle voci riportati nel macroaggregato BDAP U.1.01.00.00.000, nonché i codici spesa U.1.03.02.12.001; U.1.03.02.12.002; U.1.03.02.12.003; U.1.03.02.12.999			
TIPOLOGIA DI SPESA - VOCI INCLUSE	CODICI SPESA PIANO CONTI INTEGRATO		
<b>Macroaggregato BDAP - Redditi da lavoro dipendente</b>	<b>U.1.01.00.00.000</b>		<b>3.782.314,00</b>
Amtratt per anni precedenti corrisposti al personale a tempo indeterminato	U.1.01.01.01.001		-
Voci stipendiali corrisposte al personale a tempo indeterminato	U.1.01.01.01.002		2.936.217,00
Straordinario per il personale a tempo indeterminato	U.1.01.01.01.003 str	21.200,00	41.200,00
	U.1.01.01.01.003 str elett	20.000,00	
Indennità ed altri compensi, esclusi i rimborsi spesa per missione, corrisposti al personale a tempo indeterminato	U.1.01.01.01.004 dip	607.997,00	768.397,00
	U.1.01.01.01.004 dir	160.400,00	
Amtratt per anni precedenti corrisposti al personale a tempo determinato	U.1.01.01.01.005		
Voci stipendiali corrisposte al personale a tempo determinato	U.1.01.01.01.006		31.500,00
Straordinario per il personale a tempo determinato	U.1.01.01.01.007		
Indennità ed altri compensi, esclusi i rimborsi spesa documentati per missione, corrisposti al personale a tempo determinato	U.1.01.01.01.008		5.000,00
Assegni di ricerca	U.1.01.01.01.009		
<b>Altre spese per il personale</b>	<b>U.1.01.01.02.000</b>		<b>-</b>
Contributi per asili nido e strutture sportive, ricreative o di vacanza messe a disposizione dei lavoratori dipendenti o delle loro famiglie e altre spese per il benessere del personale	U.1.01.01.02.001		
Buoni pasto	U.1.01.01.02.002		
Altre spese per il personale n.a.c.	U.1.01.01.02.999		
<b>Contributi sociali a carico dell'ente</b>	<b>U.1.01.02.00.000</b>		<b>1.095.601,00</b>
<b>Contributi sociali effettivi a carico dell'ente</b>	<b>U.1.01.02.01.000</b>		
Contributi obbligatori per il personale	U.1.01.02.01.001		951.101,00
Contributi previdenza complementare	U.1.01.02.01.002		4.000,00
Contributi per indennità di fine rapporto erogata tramite INPS	U.1.01.02.01.003		140.500,00
Altri contributi sociali effettivi n.a.c.	U.1.01.02.01.999		
<b>Contributi sociali</b>	<b>U.1.01.02.02.000</b>		<b>-</b>
Assegni familiari	U.1.01.02.02.001		
Equo indennizzo	U.1.01.02.02.002		
Accantonamento di fine rapporto - quota annuale	U.1.01.02.02.003		
Oneri per il personale in quiescenza	U.1.01.02.02.004		
Amtratt per oneri per il personale in quiescenza	U.1.01.02.02.005		
Accantonamento per indennità di fine rapporto - quota maturata nell'anno in corso	U.1.01.02.02.006		
Contributi erogati direttamente al proprio personale n.a.c.	U.1.01.02.02.999		
<b>Lavoro flessibile, quota LSU e acquisto di servizi da agenzie di lavoro interinale</b>	<b>U.1.03.02.12.000</b>		<b>5.000,00</b>
Acquisto di servizi da agenzie di lavoro interinale	U.1.03.02.12.001		
Quota LSU in carico all'ente	U.1.03.02.12.002		
Collaborazioni coordinate e a progetto	U.1.03.02.12.003		
Altre forme di lavoro flessibile n.a.c.	U.1.03.02.12.999		5.000,00
<b>TOTALE SPESE DI PERSONALE D.L. 34/2019</b>			<b>4.882.915,00</b>
<b>A DETRARRE SPESA DI PERSONALE ETEROFINANZIATA</b>			<b>47.000,00</b>
<b>SPESE DI PERSONALE D.L. 34/2019</b>			<b>4.835.915,00</b>



**CALCOLO DELLE SPESE DI PERSONALE - ANNUALITA' 2024-2025**

**DM 17 MARZO 2020 PUBBLICATO SU GU serie generale, n.108 del 27/04/2020 ATTUATIVO ART. 33, COMMA 2 DEL D.L. 34/2019**

**DM 17 marzo 2020 art. 2: a) Spesa del personale:** impegni di competenza per spesa complessiva per tutto il personale dipendente a tempo indeterminato e determinato, per i rapporti di collaborazione coordinata e continuativa, per la somministrazione di lavoro, per il personale di cui all'articolo 110 del decreto legislativo 18 agosto 2000, n. 267, nonché per tutti i soggetti a vario titolo utilizzati, senza distinzione del rapporto di pubblico impiego, in strutture e organismi variamente denominati partecipati e comunque facenti capo all'ente, al lordo degli oneri riflessi ed al netto dell'IRAP, come riflessi nell'ultimo rendiconto della gestione approvato.

**Circolare ministeriale:** gli impegni da considerare sono quelli relativi alle voci riportate nel macroaggregato BDAP U.1.01.00.00.000, nonché i codici spesa U1.03.02.12.001; U1.03.02.12.002; U1.03.02.12.003; U1.03.02.12.999

<b>TIPOLOGIA DI SPESA - VOCI INCLUSE</b>	<b>CODICI SPESA PIANO CONTI INTEGRATO</b>		
<b>Macroaggregato BDAP - Redditi da lavoro dipendente</b>	<b>U.1.01.00.00.000</b>		<b>3.745.814,00</b>
Arretrati per anni precedenti corrisposti al personale a tempo indeterminato	U.1.01.01.01.001		-
Voci stipendiali corrisposti al personale a tempo indeterminato	U.1.01.01.01.002		2.936.217,00
Straordinario per il personale a tempo indeterminato	U.1.01.01.01.003 str	21.200,00	41.200,00
	U.1.01.01.01.003 str elett	20.000,00	
Indennità od altri compensi, esclusi i rimborsi spesa per missione, corrisposti al personale a tempo indeterminato	U.1.01.01.01.004 dip	607.997,00	768.397,00
	U.1.01.01.01.004 dir	160.400,00	
Arretrati per anni precedenti corrisposti al personale a tempo determinato	U.1.01.01.01.005		-
Voci stipendiali corrisposti al personale a tempo determinato	U.1.01.01.01.006		-
Straordinario per il personale a tempo determinato	U.1.01.01.01.007		-
Indennità od altri compensi, esclusi i rimborsi spesa documentati per missione, corrisposti al personale a tempo determinato	U.1.01.01.01.008		-
Assegni di ricerca	U.1.01.01.01.009		-
<b>Altre spese per il personale</b>	<b>U.1.01.01.02.000</b>		<b>-</b>
Contributi per asili nido o strutture sportive, ricreative o di vacanza messe a disposizione dei lavoratori dipendenti e delle loro famiglie e altre spese per il benessere del personale	U.1.01.01.02.001		-
Buoni pasto	U.1.01.01.02.002		-
Altre spese per il personale n.a.c.	U.1.01.01.02.999		-
<b>Contributi sociali a carico dell'ente</b>	<b>U.1.01.02.00.000</b>		<b>1.085.101,00</b>
<b>Contributi sociali effettivi a carico dell'ente</b>	<b>U.1.01.02.01.000</b>		<b>-</b>
Contributi obbligatori per il personale	U.1.01.02.01.001		942.101,00
Contributi previdenza complementare	U.1.01.02.01.002		2.500,00
Contributi per indennità di fine rapporto erogata tramite INPS	U.1.01.02.01.003		140.500,00
Altri contributi sociali effettivi n.a.c.	U.1.01.02.01.999		-
<b>Contributi sociali</b>	<b>U.1.01.02.02.000</b>		<b>-</b>
Assegni familiari	U.1.01.02.02.001		-
Equo indennizzo	U.1.01.02.02.002		-
Accantonamento di fine rapporto - quota annuale	U.1.01.02.02.003		-
Oneri per il personale in quiescenza	U.1.01.02.02.004		-
Arretrati per oneri per il personale in quiescenza	U.1.01.02.02.005		-
Accantonamento per indennità di fine rapporto - quota maturata nell'anno in corso	U.1.01.02.02.006		-
Contributi erogati direttamente al proprio personale n.a.c.	U.1.01.02.02.999		-
<b>Lavoro flessibile, quota LSU e acquisto di servizi da agenzie di lavoro interinale</b>	<b>U.1.03.02.12.000</b>		<b>5.000,00</b>
Acquisto di servizi da agenzie di lavoro interinale	U.1.03.02.12.001		-
Quota LSU in carico all'ente	U.1.03.02.12.002		-
Collaborazioni coordinate o a progetto	U.1.03.02.12.003		-
Altre forme di lavoro flessibile n.a.c.	U.1.03.02.12.999		5.000,00
<b>TOTALE SPESE DI PERSONALE D.L. 34/2019</b>			<b>4.835.915,00</b>
<b>A DETRARRE SPESA DI PERSONALE ETEROFINANZIATA</b>			<b>-</b>
<b>SPESE DI PERSONALE D.L. 34/2019</b>			<b>4.835.915,00</b>

**Programma affidamento incarichi  
di collaborazione autonoma a soggetti esterni all'amministrazione  
anno 2023**

**Riferimenti normativi**

1. articolo 42, comma 2, lettera b), del decreto legislativo n. 267/2000 (*Testo unico delle leggi sull'ordinamento degli enti locali*) che prevede la competenza dell'organo consiliare in materia di “programmi, relazioni previsionali e programmatiche, piani finanziari, programmi triennali e elenco annuale dei lavori pubblici, bilanci annuali e pluriennali e relative variazioni, rendiconto, piani territoriali ed urbanistici, programmi annuali e pluriennali per la loro attuazione, eventuali deroghe ad essi, pareri da rendere per dette materie”;

2. l'articolo 7, comma 6, del decreto legislativo n. 165/2001 (*Norme generali sull'ordinamento del lavoro alle dipendenze delle amministrazioni pubbliche*), come modificato dall'articolo 17, comma 26, lett. a), del decreto legge n. 78/2009, convertito in legge n. 102/2009, che dispone, tra l'altro, “Per esigenze cui non possono far fronte con personale in servizio, le amministrazioni pubbliche possono conferire incarichi individuali, con contratti di lavoro autonomo, di natura occasionale o coordinata e continuativa, ad esperti di particolare e comprovata specializzazione anche universitaria, in presenza dei seguenti presupposti di legittimità:

- l'oggetto della prestazione deve corrispondere alle competenze attribuite dall'ordinamento all'amministrazione conferente, ad obiettivi e progetti specifici e determinati e deve risultare coerente con le esigenze di funzionalità dell'amministrazione conferente;

- l'amministrazione deve avere preliminarmente accertato l'impossibilità oggettiva di utilizzare le risorse umane disponibili al suo interno;

- la prestazione deve essere di natura temporanea e altamente qualificata;

- devono essere preventivamente determinati durata, luogo, oggetto e compenso della collaborazione.

Si prescinde dal requisito della comprovata specializzazione universitaria in caso di stipulazione di contratti di collaborazione di natura occasionale o coordinata e continuativa per attività che debbano essere svolte da professionisti iscritti in ordini o albi o con soggetti che operino nel campo dell'arte, dello spettacolo o dei mestieri artigianali, o dell'attività informatica nonché a supporto dell'attività didattica e di ricerca, per i servizi di orientamento, compreso il collocamento, e di certificazione dei contratti di lavoro di cui al decreto legislativo 10 settembre 2003, n. 276, purché senza nuovi o maggiori oneri a carico della finanza pubblica, ferma restando la necessità di accertare la maturata esperienza nel settore. ...”;

3. l'articolo 3 comma 55 della legge n. 244/2007 (*legge finanziaria 2008*), come modificato dalla legge n. 133/2008 “Gli enti locali possono stipulare contratti di collaborazione autonoma, indipendentemente dall'oggetto della prestazione, solo con riferimento alle attività istituzionali stabilite dalla legge o previste nel programma approvato dal Consiglio ai sensi dell'articolo 42, comma 2, del decreto legislativo 18 agosto 2000, n. 267”;

4. l'articolo 3 comma 56 della legge n. 244/2007 (*legge finanziaria 2008*), come modificato dalla legge n. 133/2008 “Con il regolamento di cui all'articolo 89 del decreto legislativo 18 agosto 2000, n. 267, sono fissati, in conformità a quanto stabilito dalle disposizioni vigenti, i limiti, i criteri e le modalità per l'affidamento di incarichi di collaborazione autonoma, che si applicano a tutte le tipologie di prestazioni. La violazione delle disposizioni regolamentari richiamate costituisce illecito disciplinare e determina responsabilità erariale. Il limite massimo della spesa annua per incarichi di collaborazione è fissato nel bilancio preventivo”;

5. il regolamento sull'ordinamento degli uffici e dei servizi;

### **Incarichi esclusi**

Dal presente programma restano esclusi:

- gli incarichi conferiti con riferimento ad attività istituzionali stabilite dalla legge;
- gli incarichi legali relativi al patrocinio e alla rappresentanza in giudizio dell'Ente e gli incarichi professionali attinenti ai servizi di architettura e ingegneria, in quanto espressamente disciplinati dal codice dei contratti;
- le collaborazioni meramente occasionali che si esauriscono in una sola azione o prestazione, caratterizzata dal rapporto *intuitu personae*, che comportano, per loro stessa natura, una spesa "equiparabile" ad un rimborso spese, quali ad esempio, la partecipazione a convegni e seminari, la singola docenza, la traduzione di pubblicazioni o simili (circolare Dipartimento Funzione Pubblica n. 2/2008).

### **Abrogazione limiti di spesa per incarichi di studio e consulenza**

La Legge di bilancio 2020 (legge 27.12.2019, n. 160) ha eliminato, a decorrere dal 2020, una serie di vincoli di spesa, tra cui l'art. 6 comma 7 del D.L. 78/2018 che limitava la spesa per consulenze nel massimo del 20% della spesa 2009.

### **Modalità di affidamento degli incarichi**

L'affidamento dei suddetti incarichi di collaborazione autonoma avverrà nel rispetto delle disposizioni del Regolamento sull'Ordinamento degli uffici e servizi, attraverso il quale saranno fissati i criteri per il conferimento, sulla scorta dei criteri generali fissati dal Consiglio Comunale.

### **Limite massimo spesa annua per incarichi di collaborazione autonoma**

Viene fissato - per gli anni 2023-2025 - nella misura del 0,50% della spesa corrente (Titolo 1° al netto FPV) del bilancio di previsione.

### **Elenco materie oggetto di incarichi di collaborazione autonoma per l'anno 2023:**

- di gestione del territorio, tutela ambientale, sicurezza e demanio;
- di appalti e contratti pubblici;
- di problematiche complesse di natura legale (extragiudiziale), tributaria, fiscale, contributiva e/o pensionistica e privacy;
- di gestione delle politiche turistiche e culturali
- di gestione delle politiche sociali.

## IL PIANO DELLE ALIENAZIONI E DELLE VALORIZZAZIONI

L'art. 58 del D.L. 25 giugno 2008, n.112, così come convertito dalla Legge 6 agosto 2008, n. 133, stabilisce che per procedere al riordino, gestione e valorizzazione del patrimonio immobiliare, gli enti locali, con delibera dell'organo di governo, individuano, redigendo apposito elenco sulla base e nei limiti della documentazione esistente presso i propri archivi e uffici, i singoli beni immobili ricadenti nel territorio di competenza, non strumentali all'esercizio delle proprie funzioni istituzionali, suscettibili di valorizzazione ovvero di dismissione.

La Giunta Comunale, con deliberazione n. 308 del 16.12.2022 ha adottato la deliberazione avente ad oggetto: "APPROVAZIONE PROPOSTA DEL PIANO DELLE ALIENAZIONI E VALORIZZAZIONI PATRIMONIALI DA ALLEGARE AL DUP 2023-2025".

<b>Attivo e tendenza in atto</b>			
<b>Denominazione</b>	<b>2020</b>	<b>2021</b>	<b>Variazione</b>
Crediti verso P.A fondo dotazione (+)	0,00	0,00	0,00
Immobilizzazioni immateriali (+)	540.494,51	359.028,78	-181.465,73
Immobilizzazioni materiali (+)	101.544.992,02	102.944.903,31	1.399.911,29
Immobilizzazioni finanziarie (+)	14.985.901,26	15.498.367,57	512.466,31
Rimanenze (+)	0,00	0,00	0,00
Crediti (+)	3.859.099,49	4.387.786,83	528.687,34
Attività finanz.non immobilizzate (+)	0,00	0,00	0,00
Disponibilità liquide (+)	22.280.749,60	24.256.683,39	1.975.933,79
Ratei e risconti attivi (+)	0,00	0,00	0,00
<b>Totale</b>	<b>143.211.236,88</b>	<b>147.446.769,88</b>	<b>4.235.533,00</b>

La parte interessata dal piano è quella relativa alle Immobilizzazioni materiali.



**RICOGNIZIONE DEGLI IMMOBILI NON STRUMENTALI ALL'ESERCIZIO DELLE  
FUNZIONI ISTITUZIONALI DELL'ENTE SUSCETTIBILI DI VALORIZZAZIONE  
OVVERO DI DISMISSIONE NEL TRIENNO 2023-2025.**

n°	Fg.	mapp.		Sup.cat.mq.	Breve desc.
1	24	683		530	Aree ex PEEP del Capoluogo
		684		530	
		669		320	
		1012		859	
		1014		420	
2	37	222		305	Aree ex PEEP di Cesarolo
		223		305	
		224		305	
		225		305	
3	56	80	Sub 3	13	Ex locale acquedotto in loc. 3° Bacino
4	20	61/porz.		500	Aree incluse nel P.I.P. decaduto del Capoluogo che possono essere destinate parzialmente ad integrare lotti esistenti
		22	Porz. strada vic	400	
5	24	1407		86	Area edificabile nel Capoluogo prospiciente Via Rosselli
6	22	1170		171	Aree incluse nel P.I.P. decaduto del Capoluogo che possono essere destinate parzialmente ad integrare lotti esistenti
		1171		48	
7	22	1194, 1212, 1217, 1219, 1226 avente sup. di circa mq. 5223			Aree dell'ex P.I.P. del Capoluogo da valorizzare mediante cessione con i parametri stereometrici del piano scaduto ma senza limiti e gli obblighi di fare o di natura patrimoniale e le relative sanzioni derivanti dalla normativa residuale dei piani P.I.P..
8	22	1402, 1406, 1409 avente sup. di circa mq. 4350			Aree dell'ex P.I.P. del Capoluogo da valorizzare mediante cessione con i parametri stereometrici del piano scaduto ma senza limiti e gli obblighi di fare o di natura patrimoniale e le relative sanzioni derivanti dalla normativa residuale dei piani P.I.P..
9	43	48 avente una superficie di mq. 4900			Area agricola cedutaci dallo Stato con occupazione già in atto.
10	Alloggi comunali ERP				
11	Immobili di cui alla deliberazione G.C. avente ad oggetto "VERIFICA QUANTITA' E QUALITA' DELLE AREE FABBRICABILI E DEI FABBRICATI DA DESTINARE ALLA RESIDENZA ED ALLE ATTIVITA' PRODUTTIVE - DETERMINAZIONE PREZZO DI CESSIONE PER CIASCUN TIPO DI AREA O DI FABBRICATO ANNO 2023"				

Brevi note in merito al suddetto patrimonio				
1	24	683		530
		684		530
		669		320
		1012		859
		1014		420
Aree ex PEEP che a seguito della diversa normazione urbanistica effettuata dall'Amministrazione Comunale e alla cessione delle aree già cedute a compimento della gara ad evidenza pubblica esperita seguito della deliberazione C.C. n° 24.06.2004 sono ancora cedibili in diritto di proprietà, per la realizzazione di edilizia convenzionata.				
2	37	222		305
		223		305
		224		305
		225		305
Aree ex PEEP che a seguito della diversa normazione urbanistica effettuata dall'Amministrazione Comunale e alla cessione delle aree già cedute a compimento della gara di evidenza pubblica esperita seguito della deliberazione C.C. n° 24.06.2004 sono ancora cedibili in diritto di proprietà, per la realizzazione di edilizia convenzionata.				
3	56	80	sub 3	
Ex locale acquedotto in loc. 3° Bacino non più profittevole di utilizzazione pubblica da cedere all'asta /trattiva con la proprietà del restante immobile di cui è parte.				
4	20	61/porz.		500
	22	Porz. strada vic		400
Area che a seguito di variante è stata resa disponibile per la cessione (Area pratica ex EUROMOQUETTES) priva di vincoli convenzionali				
5	24	1407		86
Area edificabile nel Capoluogo prospiciente Via Rosselli "Sottozona C2" di cui gli atti per la sua cessione all'asta sono in fase di completamento				
6	22	1170		171
		1171		48
Aree dell'ex P.I.P. del Capoluogo da valorizzare mediante cessione con i parametri stereometrici del piano scaduto ma senza limiti e gli obblighi di fare o di natura patrimoniale e le relative sanzioni derivanti dalla normativa residuale dei piani P.I.P.				
7	22	1194, 1212, 1217, 1219, 1226 avente sup. di circa mq. 5223		
Aree dell'ex P.I.P. del Capoluogo da valorizzare mediante cessione con i parametri stereometrici del piano scaduto ma senza limiti e gli obblighi di fare o di natura patrimoniale e le relative sanzioni derivanti dalla normativa residuale dei piani P.I.P.				
8	22	1402,1406,1409 avente sup. di circa mq. 4350		
Aree dell'ex P.I.P. del Capoluogo da valorizzare mediante cessione con i parametri stereometrici del piano scaduto ma senza limiti e gli obblighi di fare o di natura patrimoniale e le relative sanzioni derivanti dalla normativa residuale dei piani P.I.P.				
9	43	48 avente una superficie di mq. 4900		
Area agricola cedutaci dallo Stato nell'ambito del federalismo demaniale con occupazione già in atto da regolarizzare con l'attuale coltivatore della stessa.				
10	Alloggi di ERP il cui piano di dismissione autorizzato con provvedimento Consiglio Regionale Veneto n° 141 del 14.12.2006, e caducato per decorrenza del termine di validità. Viene proposto l'avvio di un nuovo programma di alienazioni la cui attuazione è subordinata alla redazione di un nuovo piano di dismissione edilizia ERP soggetto alla preventiva autorizzazione regionale ed a modalità e valori di cessione ex L. 560/1993 e successive normative.			
11	Cessione in proprietà delle aree già cedute in diritto di superficie (Aree ex P.I.P. e P.E.E.P.) riscatto vincoli convenzionali aree P.I.P., P.E.E.P. e regolarizzazione cessione aree ex P.E.E.P.			

**PIANO DELLE ALIENAZIONI E VALORIZZAZIONI IMMOBILIARI  
PER IL TRIENNIO 2023-2025.**

n°	Fg.	mapp.	Sup.cat.mq.	Valore €/mq.	Valore di cessione
1	24	683	530	76,34	40.460,20
		684	530	76,34	40.460,20
		669	320	76,34	24.428,80
		1012	859	76,34	65.576,06
		1014	420	76,34	32.062,80
2	37	222	305	69,27	21.127,35
		223	305	69,27	21.127,35
		224	305	69,27	21.127,35
		225	305	69,27	21.127,35
3	56	80 sub 3	13		Da periziare
4	20	61/porz.	500	31,67	15.835,00
	22	Porz. strada vic	400	31,67	12.668,00
5	24	1407	86	64,83	5.575,38
6	22	1170	171	31,67	5.415,57
		1171	48	31,67	1.520,16
7	22	1194, 1212, 1217, 1219, 1226 avente sup. di circa mq.	5223	31,67	165.412,41
8	22	1402, 1406, 1409 avente sup. di circa mq.	4350	31,67	137.764,50
9	43	48	4900	affitto	244
10	Alloggi comunali ERP				Da periziare
11	Immobili di cui alla deliberazione G.C. avente ad oggetto "VERIFICA QUANTITA' E QUALITA' DELLE AREE FABBRICABILI E DEI FABBRICATI DA DESTINARE ALLA RESIDENZA ED ALLE ATTIVITA' PRODUTTIVE - DETERMINAZIONE PREZZO DI CESSIONE PER CIASCUN TIPO DI AREA O DI FABBRICATO ANNO 2023"				Non valutabile
				Tot.	<b>631.932,48</b>

**PROPOSTA VALORIZZAZIONE PATRIMONIO ERP PER IL TRIENNIO 2023-2025**

N. Prog. All.	Ubicazione	N. Civ.	Identificativo Catastale							Anno di Costr.	Cert. Imp.		Proposta	
			Fg.	Mapp.	Sub.	Cat.	cl.	Consist.			Rendita Euro	Si		No
								vani	mq.					
1	Vicolo SCUOLE	1	2	404	3	A/3	4	6		216,91	1968	x	c/a	
2	Via SCUOLE	2	2	404	2	A/3	4	6		216,91	1968	x	c/a	
3	VIA 24 MAGGIO	40	17	1010	2	A/4	2	5,5		127,82		x	v	
4	VIA 24 MAGGIO	42			1	A/4	2	5,5		127,82		x	v	
5	VIA 24 MAGGIO	44A			3	A/4	2	5,5		127,82		x	v	
6	VIA 24 MAGGIO	44B			4	A/4	2	5,5		127,82		x	v	
7	VIA 24 MAGGIO	46	27	1011	2	A/4	2	5,5		127,82		x	v	
8	VIA 24 MAGGIO	48			1	A/4	2	5,5		127,82		x	v	
9	VIA 24 MAGGIO	50A			3	A/4	2	5,5		127,82		x	v	
10	VIA 24 MAGGIO	50B			4	A/4	2	5,5		127,82		x	v	
11	VIA AGNOLINA	4	22	170		A/4	2	4		92,96	1953	x	c/a	
12	VIA DON BOSCO	2	22	233	1	A/4	2	4		92,96	1953	x	c/a	
13	VIA DON BOSCO	4		233	5	A/4	2	4		92,96	1953	x	c/a	
14	VIA DEL TIGLIO	1A	24	850	4	A/3	6	3,5		184,38	1985	x	cp	
					19	C/6	9		17	36,00			cp	
15	VIA DEL TIGLIO	1B			3	A/3	6	3,5		184,38	1985	x	cp	
					20	C/6	9		17	36,00			cp	
16	VIA DEL TIGLIO	1C			6	A/3	6	3,5		184,38	1985	x	cp	
					18	C/6	9		17	36,00			cp	
17	VIA DEL TIGLIO	1D			5	A/3	6	3,5		184,38	1985	x	cp	
					21	C/6	9		17	36,00			cp	
18	VIA DEL TIGLIO	7A			13	A/3	6	3,5		184,38	1985	x	cp	
					17	C/6	9		17	36,00			cp	
19	VIA DEL TIGLIO	7B			10	A/3	6	3,5		184,38	1985	x	cp	
					15	C/6	9		17	36,00			cp	
20	VIA DEL TIGLIO	7C			12	A/3	6	3,5		184,38	1985	x	cp	
					14	C/6	9		17	36,00			cp	
21	VIA DEL TIGLIO	7D			11	A/3	6	3,5		184,38	1985	x	cp	
					16	C/6	9		17	36,00			cp	
22	CORSO DEL POPOLO	1	24	341	1	A/4	3	4,5		123,17	ind. 1950	x	c/a	
23	CORSO DEL POPOLO	3A			3	A/4	3	4,5		123,17	ind. 1950	x	c/a	
24	CORSO DEL POPOLO	2	24	201	7	A/3	5	4		173,53	ind. 1950	x	c/a	
25	CORSO DEL POPOLO	6			4	A/3	5	8		347,06	ind. 1950	x	c/a	
26	VIA CANAL	2	24	1169	7	A/3	5	3,5		151,84	1979	x	cp	
27	VIA CANAL	4			30	A/3	5	3,5		151,84	1979	x	cp	
					31	C/2	12		12	17,97			cp	
28	VIA CANAL	6			5	A/3	5	4		173,53	1979	x	cp	
29	VIA CANAL	8			4	A/3	5	4		173,53	1979	x	cp	
30	VIA CANAL	10			3	A/3	5	4		173,53	1979	x	cp	
31	VIA CANAL	12			2	A/3	5	4		173,53	1979	x	cp	
32	VIA CANAL	14			1	A/3	5	3,5		151,84	1979		cp	
					21	C/6	9		13	27,53			cp	
33	VIA COMUGNE	2A			12	A/3	5	5		216,91	1979	x	c/a	
					17	C/6	9		13	27,53			c/a	
34	VIA COMUGNE	2B			11	A/3	5	5		216,91	1979	x	c/a	
					24	C/6	9		13	27,53			c/a	
35	VIA COMUGNE	2C			10	A/3	5	5		216,91	1979	x	c/a	
					19	C/6	9		13	27,53			c/a	
36	VIA COMUGNE	2D			9	A/3	5	5		216,91	1979	x	c/a	
					20	C/6	9		13	27,53			c/a	
37	VIA D. ALIGHIERI	23A			13	A/3	5	3		130,15	1979	x	c/a	
					18	C/6	9		13	27,53			c/a	
38	VIA D. ALIGHIERI	23B			14	A/3	5	3		130,15	1979		c/a	
39	VIA D. ALIGHIERI	23C			15	A/3	5	3		130,15	1979	x	c/a	
					16	C/6	9		13	27,53			c/a	
40	VIA D. ALIGHIERI	23D			8	A/3	5	5		216,91	1979	x	c/a	
													c/a	
41	VIA MAZZINI	2	24	1170	21	A/3	5	3,5		151,84	1981	x	c/a	
					22	C/6	9		14	29,64			c/a	
42	VIA MAZZINI	4			19	A/3	5	5,5		238,60	1981	x	c/a	
					20	C/6	9		15	31,76			c/a	
43	VIA MAZZINI	6			17	A/3	5	3,5		151,84	1981	x	c/a	
					18	C/6	9		14	29,64			c/a	
44	VIA MAZZINI	8			15	A/3	5	5,5		238,60	1981	x	c/a	
					16	C/6	9		15	31,76			c/a	

45	VIA MAZZINI	10			13	A/3	5	3,5		151,84	1981	x	c/a
					14	C/6	9		14	29,64			c/a
46	VIA MAZZINI	12			11	A/3	5	5,5		238,60	1981	x	c/a
					12	C/6	9		15	31,76			c/a
47	VIA MAZZINI	14			9	A/3	5	3,5		151,84	1981	x	c/a
					10	C/6	9		14	29,64			c/a
48	VIA MAZZINI	16			7	A/3	5	5,5		238,60	1981	x	c/a
					8	C/6	9		15	31,76			c/a
49	VIA MAZZINI	18			5	A/3	5	3,5		151,84	1981	x	c/a
					6	C/6	9		14	29,64			c/a
50	VIA MAZZINI	20			3	A/3	5	5,5		238,60	1981	x	cp
					4	C/6	9		15	31,76			cp
51	VIA MAZZINI	22			1	A/3	5	4,5		195,22	1981	x	c/a
					2	C/6	9		14	29,64			c/a
52	VIA DELLA REPUBBLICA	33/2	24	810	13	A/3	5	5,5		238,60	1973	x	c/a
					18	C/6	8		18	32,54			c/a
53	VIA DELLA REPUBBLICA	33/3		810	16	A/3	5	5,5		238,60	1973	x	c/a
					12	C/6	8		18	32,54			c/a
54	VIA DELLA REPUBBLICA	21/3	24	220	6	A/3	5	5,5		238,60	1979	x	c/a
					2	C/6	8		18	32,54			c/a
55	VIA DELLA REPUBBLICA	23	24	810	1	A/4	7	4		210,71	1977	x	cp
					2	C/6	8		20	36,15			cp
56	VIA DELLA REPUBBLICA	25			3	A/4	7	4		210,71	1977	x	c/a
					4	C/6	8		20	36,15			c/a
57	VIA DELLA REPUBBLICA	27			5	A/4	7	3,5		184,38	1977	x	c/a
					6	C/6	8		20	36,15			c/a
58	VIA DELLA REPUBBLICA	29			7	A/4	7	3,5		184,38	1977	x	c/a
					8	C/6	8		20	36,15			c/a
59	VIA DELLA REPUBBLICA	31			9	A/4	7	3,5		184,38	1977	x	c/a
					10	C/6	8		20	36,15			c/a
60	VIA E. DE AMICIS	1	24	210	10	A/3	5	6,5		281,99	1948	x	v
61	VIA E. DE AMICIS	3			9	A/3	5	5,5		238,60	1948	x	v
62	VIA E. DE AMICIS	5			8	A/3	5	6,5		281,89	1948	x	v
63	VIA E. DE AMICIS	7			7	A/3	5	5,5		238,60	1948	x	v
64	VIA E. DE AMICIS	9			6	A/3	5	6,5		281,99	1948	x	c/a
65	VIA RICOSTRUZIONE	3	24	1311	2	A/4	2	5		116,20	1948	x	c/a
66	VIA RICOSTRUZIONE	12	24	193	9	A/3	5	6,5		281,99	1948	x	c/a
					5	C/6	9		13	27,53			
67	VIA RICOSTRUZIONE	24	24	1157	2	A/4	2	6,5		151,06	1948	x	cp
68	VIA RICOSTRUZIONE	28	24	204	2	A/4	2	6,5		151,06	1948	x	c/a
69	VIA PIAVE	12	24	340	7	A/4	5	6,5		151,06	1948	x	c/a
70	VIA PIAVE	14			6	A/3	5	7		303,68	1948	x	c/a
					8	C/6	5		13	14,77			c/a
71	VIA PIAVE	16	24	340	2	A/3	5	5		216,91	1948	x	c/a
					8	C/6	9		14	29,64			c/a
72	VIA DANTE ALIGHIERI	7	24	342	9	A/4	2	5,5		127,82	1948	x	c/a
73	VIA DANTE ALIGHIERI	9		342	10	A/4	2	5,5		127,82	1948	x	c/a
74	VIA DANTE ALIGHIERI	11	24	1135	1	A/3	5	7,5		325,37	1948	x	c/a
75	VIA DANTE ALIGHIERI	15	24	1134	1	A/3	5	6		260,29	1948	x	c/a
76	VIA CONCILIAZIONE	77A	38	162	7	A/3	4	3		108,46	1939/1985	x	cp
					13	C/6	8		13	23,50			cp
77	VIA CONCILIAZIONE	77B			3	A/3	4	4		144,61	1939/1985	x	cp
					10	C/6	8		13	23,50			cp
78	VIA CONCILIAZIONE	77C			4	A/3	4	3		108,46	1939/1985	x	cp
					9	C/6	8		13	23,50			cp
79	VIA CONCILIAZIONE	77D			5	A/3	4	3		108,46	1939/1985	x	cp
					11	C/6	8		13	23,50			cp
80	VIA CONCILIAZIONE	77E			6	A/3	4	4		144,61	1939/1985	x	cp
					12	C/6	8		13	23,50			cp
81	VIA CONCILIAZIONE	77F			8	A/3	4	4		144,61	1939/1985	x	cp
					14	C/6	8		13	23,50			cp
82	VIA MATTEOTTI	8	38	191	5	A/4	2	6		139,44	1953	x	c/a
83	VIA MATTEOTTI	28		843	24	A/3	3	5,5		170,43	1953	x	v

84	VIA MATTEOTTI	30			23	A/3	3	4,5		139,44	1953	x	v
85	VIA MATTEOTTI	32			22	A/3	3	3,5		108,46	1953	x	v
86	VIA MATTEOTTI	34			21	A/3	3	4		123,95	1953	x	v
87	VIA MATTEOTTI	36	38	843	18	A/3	3	4,5		139,44	1953	x	v
					19	C/6	6		13	16,78			v
88	VIA MATTEOTTI	38		843	20	A/3	3	5		154,94	1953	x	v
89	VIA MATTEOTTI	46		843	33	A/3	3	4,5		139,44	1953		v
90	VIA MATTEOTTI	48			32	A/3	3	3,5		108,46	1953		v
91	VIA MATTEOTTI	52		843	35	A/3	3	5,5		170,43	1953	x	v
92	VIA MATTEOTTI	54			37	A/3	3	5		154,94	1953	x	v
93	VIA MATTEOTTI	56			36	A/3	3	3,5		108,46	1953	x	v
94	VIA MATTEOTTI	70		843	47	A/3	3	4,5		139,44	1953	x	v
95	VIA MATTEOTTI	74			48	A/3	3	6		185,92	1953	x	v
96	VIA MATTEOTTI	72			46	A/3	3	4,5		139,44	1953	x	v
97	VIA MATTEOTTI	78		843	51	A/3	3	5		154,94	1953	x	c/a
98	VIA MATTEOTTI	80			50	A/3	3	3,5		108,46	1953	x	c/a
99	VIA MATTEOTTI	82			62	A/3	4	5,5		198,84	1953	x	c/a
101	VIA MATTEOTTI	84		843	59	A/3	4	3,5		126,53	1953	x	c/a
					60	C/6	8		10	18,08			
102	VIA GAGLIARDI	6	39	231		A/3	6	7		368,75	1965	x	c/a
103	VIA GAGLIARDI	7	39	232	1	A/3	4	8,5		307,29	1965	x	c/a
					2	C/6	5	13		14,77			
104	VIA GAGLIARDI	9	39	233	2	A/4	7	7,5		395,09	1965	x	c/a
					3	C/6	7	21		31,45			
105	VIA GAGLIARDI	20	39	224		A/3	6	7		368,75	1965	x	c/a
106	VIA TORRE -Fabb. K	3A1	49	1491	11	A/3	6	4,5		237,05	1985	x	cp
107	VIA TORRE -Fabb. K	3A2	49	1491	10	A/3	6	6,5		342,41	1985	x	cp
108	VIA TORRE -Fabb. K	3A3	49	1491	15	A/3	6	4,5		237,05	1985	x	cp
109	VIA TORRE -Fabb. K	3A4	49	1491	14	A/3	6	6,5		342,41	1985	x	cp
<b>Note</b>													
<b>c</b>	<b>cessione</b>												
<b>cp</b>	<b>conservazione al patrimonio</b>												
<b>a</b>	<b>asta</b>												
<b>v</b>	<b>vincolo PNRR</b>												



## **IL PROGRAMMA TRIENNALE DEI LAVORI PUBBLICI 2023-2025**

Ai sensi della vigente normativa disciplinante la programmazione delle opere pubbliche, la realizzazione dei lavori pubblici degli enti locali deve essere svolta in conformità ad un programma triennale e ai suoi aggiornamenti annuali.

La politica dell'Amministrazione nel campo delle opere pubbliche è tesa ad assicurare un livello di infrastrutture che garantisca, nel tempo, una quantità e qualità di servizi adeguata alle aspettative della collettività.

La Giunta Comunale, con deliberazione n. 286/28.11.2022 ha adottato la proposta degli schemi del programma triennale 2023-2025 e dell'elenco annuale 2023.

Ai sensi della vigente normativa disciplinante la programmazione delle opere pubbliche, la realizzazione dei lavori pubblici degli enti locali deve essere svolta in conformità ad un programma triennale e ai suoi aggiornamenti annuali.

Si riportano di seguito gli elenchi delle operazioni di investimento programmate, che gravano sul Titolo II della spesa per il triennio 2023-2025, distinte per missione ed anche i prospetti allegati alla succitata deliberazione giuntale n. 286/28.11.2022:



MISS	PROG	PDGF	OPERE PUBBLICHE E INVESTIMENTI 2023	IMPORTO
1	5	2.2.1.9.19	INTERVENTI MANUTENTIVI SU FABBRICATI PATRIMONIALI (FIN. ONERI URBANIZZ. E 262)	20.000,00
1	6	2.2.1.9.19	ACQUISIZIONE DI AREE E BENI IMMOBILI FINANZIATO DA ALIENAZIONI (RIFERIM.CAP.237\1\ENTRATA)	5.000,00
1	6	2.5.4.5.1	RESTITUZIONE A IMPRESE DI ONERI URBANIZZAZIONE (RIF.CAPITOLO 262\ENTRATA)	20.000,00
1	6	2.5.4.4.1	RESTITUZIONE A FAMIGLIE DI ONERI URBANIZZAZIONE (RIF.CAPITOLO 262\ENTRATA)	10.000,00
3	1	2.2.1.5.999	ACQUISTO MEZZI ED ATTREZZATURE PER SERVIZIO POLIZIA LOCALE (FIN. ENTRATE ART 208, COMMA 4 LETTERE B) MEZZI ED ATTREZZATURE E LETTERA C) SICUREZZA STRADALE - NUOVO C.D.S )	10.000,00
3	1	2.2.1.4.2	ACQUISTO ATTREZZATURE PER SERVIZIO P. L. (FIN. QUOTA PARTE SANZIONI CDS DA IMPIANTI FISSI -RIF. CAP. E 86/4)	10.000,00
4	2	2.2.1.9.3	LAVORI RISTRUTTURAZIONE SCUOLA PRIMARIA MALAFESTA (FINANZ. ONERI URB. E 262)	100.000,00
4	2	2.2.1.9.3	INTERVENTI SICUREZZA: MANUT.STRAORD. SCUOLE (FIN. CONTR. STATALE EX ART.1 CO.892 L.145/2018 - CAP. E 246/5)	13.532,03
4	2	2.2.1.9.3	INTERVENTI DI MANUTENZIONE STRAORDINARIA IMMOBILI-EDILIZIA SCOLASTICA.(FIN. ONERI URB. CAP.262\E)	20.000,00
5	2	2.3.4.1.1	DESTINAZIONE ONERI DI URBANIZZAZIONE SECONDARIA A OPERE DI CULTO (LEGGE REG.LE 44/87) (FIN. CAP.262 E)	20.000,00
6	1	2.2.1.9.16	INTERVENTI MANUT.STRAORD. IMMOBILI-IMPIANTI SPORTIVI (COMPRESO STADIO BIBIONE) (FIN. ONERI URB. CAP.262\ENTR)	20.000,00
8	1	2.2.1.9.999	OPERE DI LOTTIZZAZIONE A SCOMPUTO DI ONERI DI URBANIZZAZIONE - RIFERIMENTO CAP. 265/1 ENTRATA	150.000,00
8	2	2.2.1.9.1	MANUT. STRAORD. IMMOBILI PATRIMONIO DISPONIBILE - DESTINAZIONE PROVENTI ALIENAZ.AREE EX P.E.E.P. ECC. (Q.P. E 237/12)	20.000,00
8	2	2.2.1.9.1	INTERVENTI 2023 ADEGUAMENTO DEL PATRIMONIO COMUNALE RESIDENZIALE (FIN. CONTR. E 246/20 E.F. 2023)	90.000,00
9	1	2.2.1.9.10	INT. PROG. MITIGAZ. RISCHIO IDRAULICO PIANO ACQUE - STRALCIO 1 (E 246/24)	1.810.000,00
9	2	2.2.1.9.14	REALIZZAZIONE AREA VERDE MALAFESTA (FIN. ONERI URB. E 262)	100.000,00
9	2	2.2.1.5.999	ACQUISTO DI ATTREZZATURE PER SQUADRA MANUTENTIVA (FIN. ALIENAZIONI CAPP. 237/2-3)	1.500,00
10	5	2.2.1.9.12	INTERVENTI MANUT. STRAORDINARIA E REALIZZAZIONE OPERE STRADALI (FIN. ONERI URBANIZZAZ.)	40.000,00
10	5	2.2.1.9.12	INTERVENTI DI MANUT. MARCIAPIEDI TRATTO VIA MARANGO-VIA DELLA PACE (FIN. CONTR. ERAR. L.234/2021 E 246/23)	30.000,00
12	9	2.2.1.4.1	INTERVENTI STR. SERV. NECROSCOPICO E CIMITERIALE (RIF.CAP.ENTR.239\10) ACQ. BENI MOBILI,MACCHINE,ATTREZZAT.	10.000,00
12	9	2.5.4.4.1	INTERV.STRAORD.SERV.NECROSCOPICO E CIMITERIALE (TRASF. CAPITALI PER RINUNCIA CONCESSIONI) - RIF.CAP.239\10\E	10.000,00
12	9	2.2.1.9.15	INTERVENTI STRAORDINARI OPERE CIMITERIALI ANNO 2023 (RIFERIM.CAP.ENTR. 239/10)	150.000,00
			<b>TOTALE SPESE FINANZIATE</b>	<b>2.660.032,03</b>

MISS	PROG	PDCE	OPERE PUBBLICHE E INVESTIMENTI 2024	IMPORTO
1	5	2.2.1.9.19	INTERVENTI MANUTENTIVI SU FABBRICATI PATRIMONIALI (FIN. ONERI URBANIZZ. E 262)	20.000,00
1	6	2.2.1.9.19	ACQUISIZIONE DI AREE E BENI IMMOBILI FINANZIATO DA ALIENAZIONI (RIFERIM.CAP.237\1\ENTRATA)	5.000,00
1	6	2.5.4.5.1	RESTITUZIONE A IMPRESE DI ONERI URBANIZZAZIONE (RIF.CAPITOLO 262\ENTRATA)	20.000,00
1	6	2.5.4.4.1	RESTITUZIONE A FAMIGLIE DI ONERI URBANIZZAZIONE (RIF.CAPITOLO 262\ENTRATA)	10.000,00
3	1	2.2.1.5.999	ACQUISTO MEZZI ED ATTREZZATURE PER SERVIZIO POLIZIA LOCALE (FIN. ENTRATE ART 208, COMMA 4 LETTERE B) MEZZI ED ATTREZZATURE E LETTERA C) SICUREZZA STRADALE - NUOVO C.D.S )	10.000,00
3	1	2.2.1.4.2	ACQUISTO ATTREZZATURE PER SERVIZIO P. L. (FIN. QUOTA PARTE SANZIONI CDS DA IMPIANTI FISSI -RIF. CAP. E 86/4)	10.000,00
4	2	2.2.1.9.3	INTERVENTI SICUREZZA: MANUT.STRAORD. SCUOLE (FIN. CONTR. STATALE EX ART.1 CO.892 L.145/2018 - CAP. E 246/5)	13.532,03
4	2	2.2.1.9.3	INTERVENTI DI MANUTENZIONE STRAORDINARIA IMMOBILI-EDILIZIA SCOLASTICA.(FIN. ONERI URB. CAP.262\E)	20.000,00
5	2	2.3.4.1.1	DESTINAZIONE ONERI DI URBANIZZAZIONE SECONDARIA A OPERE DI CULTO (LEGGE REG.LE 44/87) (FIN. CAP.262 E)	20.000,00
6	1	2.2.1.9.16	INTERVENTI MANUT.STRAORD. IMMOBILI-IMPIANTI SPORTIVI (COMPRESO STADIO BIBIONE) (FIN. ONERI URB. CAP.262\ENTR)	20.000,00
6	1	2.2.1.9.16	LAVORI RIFACIMENTO COPERTURA STADIO COMUNALE BIBIONE - FIN. MUTUO (RIF. CAP. E 2024-297/39)	500.000,00
8	1	2.2.1.9.999	OPERE DI LOTTIZZAZIONE A SCOMPUTO DI ONERI DI URBANIZZAZIONE - RIFERIMENTO CAP. 265/1 ENTRATA	150.000,00
8	2	2.2.1.9.1	MANUT. STRAORD. IMMOBILI PATRIMONIO DISPONIBILE - DESTINAZIONE PROVENTI ALIENAZ.AREE EX P.E.E.P. ECC. (Q.P. E 237/12)	20.000,00
8	2	2.2.1.9.1	INTERVENTI 2024 ADEGUAMENTO DEL PATRIMONIO COMUNALE RESIDENZIALE (FIN. CONTR. E 246/22 E.F. 2024)	90.000,00
9	2	2.2.1.5.999	ACQUISTO DI ATTREZZATURE PER SQUADRA MANUTENTIVA (FIN. ALIENAZIONI CAPP. 237/2-3)	1.500,00
10	5	2.2.1.9.12	REALIZZAZIONE COPERTURA PIAZZA TREVISO (FIN. MUTUO CAP. 297/18)	745.000,00
10	5	2.2.1.9.12	RIQUALIFIC. E RIORDINO FILARI ALBERATURE - 1^ FASE - I STRALCIO: VIA POLA E CITTANOVA (FIN. MUTUO E 297/23)	378.000,00
10	5	2.2.1.9.12	INTERVENTI 2024 DI MANUTENZIONE STRAORDINARIA INFRASTRUTTURE CAPOLUOGO (FIN. ONERI URBANIZZAZIONE CAP. 262)	600.000,00
10	5	2.2.1.9.12	INTERVENTI MANUT. STRAORDINARIA E REALIZZAZIONE OPERE STRADALI (FIN. ONERI URBANIZZAZ.)	40.000,00
10	5	2.2.1.9.12	LAVORI RIQUALIFICAZ. URBANISTICA CORSO DEL SOLE 2° STRALCIO (FIN. MUTUO E 297/37)	1.200.000,00
10	5	2.2.1.9.12	LAVORI SISTEMAZIONE PASSEGGIATA LIDO DEI PINI IN BIBIONE (FIN. MUTUO CAP. 297/26)	1.000.000,00
12	9	2.2.1.4.1	INTERVENTI STR. SERV. NECROSCOPICO E CIMITERIALE (RIF.CAP.ENTR.239\10) ACQ. BENI MOBILI,MACCHINE,ATTREZZAT.	10.000,00
12	9	2.5.4.4.1	INTERV.STRAORD.SERV.NECROSCOPICO E CIMITERIALE (TRASF. CAPITALI PER RINUNCIA CONCESSIONI) - RIF.CAP.239\10E	10.000,00
12	9	2.2.1.9.15	INTERVENTI STRAORDINARI OPERE CIMITERIALI ANNO 2024 (RIFERIM.CAP.ENTR. 239/10)	150.000,00
			<b>TOTALE SPESE FINANZIATE</b>	<b>5.043.032,03</b>

MISS	PROG	PDCE	OPERE PUBBLICHE E INVESTIMENTI 2025	IMPORTO
1	5	2.2.1.9.19	INTERVENTI MANUTENTIVI SU FABBRICATI PATRIMONIALI (FIN. ONERI URBANIZZ. E 262)	20.000,00
1	6	2.2.1.9.19	ACQUISIZIONE DI AREE E BENI IMMOBILI FINANZIATO DA ALIENAZIONI (RIFERIM.CAP.237\1\ENTRATA)	5.000,00
1	6	2.5.4.5.1	RESTITUZIONE A IMPRESE DI ONERI URBANIZZAZIONE (RIF.CAPITOLO 262\ENTRATA)	20.000,00
1	6	2.5.4.4.1	RESTITUZIONE A FAMIGLIE DI ONERI URBANIZZAZIONE (RIF.CAPITOLO 262\ENTRATA)	10.000,00
3	1	2.2.1.5.999	ACQUISTO MEZZI ED ATTREZZATURE PER SERVIZIO POLIZIA LOCALE (FIN. ENTRATE ART 208, COMMA 4 LETTERE B) MEZZI ED ATTREZZATURE E LETTERA C) SICUREZZA STRADALE - NUOVO C.D.S.)	10.000,00
3	1	2.2.1.4.2	ACQUISTO ATTREZZATURE PER SERVIZIO P. L. (FIN. QUOTA PARTE SANZIONI CDS DA IMPIANTI FISSI -RIF. CAP. E 86/4)	10.000,00
4	2	2.2.1.9.3	INTERVENTI SICUREZZA: MANUT.STRAORD. SCUOLE (FIN. CONTR. STATALE EX ART.1 CO.892 L.145/2018 - CAP. E 246/5)	13.532,03
4	2	2.2.1.9.3	INTERVENTI DI MANUTENZIONE STRAORDINARIA IMMOBILI-EDILIZIA SCOLASTICA (FIN. ONERI URB. CAP.262\E)	20.000,00
5	2	2.3.4.1.1	DESTINAZIONE ONERI DI URBANIZZAZIONE SECONDARIA A OPERE DI CULTO (LEGGE REG.LE 44/87) (FIN. CAP.262 E)	20.000,00
6	1	2.2.1.9.16	INTERVENTI MANUT.STRAORD. IMMOBILI-IMPIANTI SPORTIVI (COMPRESO STADIO BIBIONE) (FIN. ONERI URB. CAP.262\ENTR)	20.000,00
8	1	2.2.1.9.999	OPERE DI LOTTIZZAZIONE A SCOMPUTO DI ONERI DI URBANIZZAZIONE - RIFERIMENTO CAP. 265/1 ENTRATA	150.000,00
8	2	2.2.1.9.1	MANUT. STRAORD. IMMOBILI PATRIMONIO DISPONIBILE - DESTINAZIONE PROVENTI ALIENAZ.AREE EX P.E.E.P. ECC. (Q.P. E 237/12)	20.000,00
9	2	2.2.1.5.999	ACQUISTO DI ATTREZZATURE PER SQUADRA MANUTENTIVA (FIN. ALIENAZIONI CAPP. 237/2-3)	1.500,00
10	5	2.2.1.9.12	RIQUALIFIC. E RIORDINO FILARI ALBERATURE - 1^ FASE II STRALCIO: VIA CAPODISTRIA (FIN. MUTUO - CAP. E 297/17)	370.000,00
10	5	2.2.1.9.12	INTERVENTI 2025 DI MANUTENZIONE STRAORDINARIA INFRASTRUTTURE ENTROTERRA (FIN. ONERI URBANIZZAZIONE CAP. 262)	600.000,00
10	5	2.2.1.9.12	INTERVENTI MANUT. STRAORDINARIA E REALIZZAZIONE OPERE STRADALI (FIN. ONERI URBANIZZAZ.)	40.000,00
10	5	2.2.1.9.12	INTERVENTI DI RIQUALIFICAZIONE P.LE ZENITH (FIN. MUTUO E 2025-297/40)	3.400.000,00
12	9	2.2.1.4.1	INTERVENTI STR. SERV. NECROSCOPICO E CIMITERIALE (RIF.CAP.ENTR.239\10) ACQ. BENI MOBILI, MACCHINE,ATTREZZAT.	10.000,00
12	9	2.5.4.4.1	INTERV.STRAORD.SERV.NECROSCOPICO E CIMITERIALE (TRASF. CAPITALI PER RINUNCIA CONCESSIONI) - RIF.CAP.239\10E	10.000,00
12	9	2.2.1.9.15	INTERVENTI STRAORDINARI OPERE CIMITERIALI ANNO 2024 (RIFERIM.CAP.ENTR. 239/10)	150.000,00
			<b>TOTALE SPESE FINANZIATE</b>	<b>4.900.032,03</b>

**PROGRAMMA TRIENNALE DEI LAVORI PUBBLICI 2023/2025 DELL'AMMINISTRAZIONE Comune di San Michele Al  
Tagliamento - SETTORE LAVORI PUBBLICI**

**SCHEDA A: QUADRO DELLE RISORSE NECESSARIE ALLA REALIZZAZIONE DEL PROGRAMMA**

TIPOLOGIE RISORSE	Arco temporale di validità del programma			Importo Totale (2)
	Disponibilità finanziaria (1)			
	Primo anno	Secondo anno	Terzo anno	
risorse derivate da entrate aventi destinazione vincolata per legge	4,577,697.73	0.00	0.00	4,577,697.73
risorse derivate da entrate acquisite mediante contrazione di mutuo	0.00	3,823,000.00	3,770,000.00	7,593,000.00
risorse acquisite mediante apporti di capitali privati	0.00	0.00	0.00	0.00
stanziamenti di bilancio	8,497,856.27	600,000.00	600,000.00	9,697,856.27
finanziamenti acquisibili ai sensi dell'articolo 3 del decreto-legge 31 ottobre 1990, n. 310, convertito con modificazioni dalla legge 22 dicembre 1990, n. 403	0.00	0.00	0.00	0.00
risorse derivanti da trasferimento di immobili	0.00	0.00	0.00	0.00
altra tipologia	1,090,000.00	0.00	0.00	1,090,000.00
<b>totale</b>	<b>14,165,554.00</b>	<b>4,423,000.00</b>	<b>4,370,000.00</b>	<b>22,958,554.00</b>

Il referente del programma

PLOZZER TAMARA

**Note:**

(1) La disponibilità finanziaria di ciascuna annualità è calcolata come somma delle informazioni elementari relative ai costi annuali di ciascun intervento di cui alla scheda D

(2) L'importo totale delle risorse necessarie alla realizzazione del programma triennale è calcolato come somma delle tre annualità

# PROGRAMMA TRIENNALE DEI LAVORI PUBBLICI 2023/2025 DELL'AMMINISTRAZIONE Comune di San Michele Al Tagliamento - SETTORE LAVORI PUBBLICI

## SCHEDA D: ELENCO DEGLI INTERVENTI DEL PROGRAMMA

Codice Unico Intervento - CUI (1)	Cod. Inv. Amm. (2)	Codice CUP (3)	Anni di validità della delibera di approvazione e affidamento	Responsabile del procedimento (4)	Loro funzionale (5)	Lavoro complesso (6)	Codice Inv.			Localizzazione codice MUSE	Tipologia	Settore e settore intervento	Descrizione dell'intervento	Livello di priorità (7) (tabella D.3)	STIMA DEI COSTI DELL'INTERVENTO (8)						Intervento aggiunto o varato modifica o proroga (9) (tabella D.5)			
							Reg	Priv	Com						Importo complessivo (B)	Costi su contributo ancorato	Terzo anno	Secondo anno	Primo anno	Importo		Tipologia (tabella D.4)		
L003519027020230005		H8H190027004	2023	PIOZZER TAMARA	SI	No	005	027	004	17H35	07 - Manutenzione straordinaria	0101 - Stadi	Riquadratura anodo urbano San Giorgio 1	1	500.000,00	0,00	0,00	0,00	500.000,00	0,00				
L003519027020230012		H8H200027004	2023	PIOZZER TAMARA	SI	No	005	027	004	17H35	01 - Nuova realizzazione	0105 - Trasporto urbano	Realizzazione pista ciclabile lungo via San Giorgio - Bilibero	2	4.041.000,00	0,00	0,00	0,00	4.041.000,00	0,00				
L003519027020230010		H8H1900037004	2023	PIOZZER TAMARA	SI	No	005	027	004	17H35	01 - Nuova realizzazione	0101 - Stadi	Pista ciclabile Marussia lungo via P. (Viale Alfano)	3	345.000,00	0,00	0,00	0,00	345.000,00	0,00				
L003519027020230016		H8H19000037005	2023	PIOZZER TAMARA	SI	No	005	027	004	17H35	07 - Manutenzione straordinaria	0112 - Sport, spettacolo e tempo libero	Rinquinizzazione centro tennis	2	700.000,00	0,00	0,00	0,00	700.000,00	0,00				
L003519027020230019		H8H200027004	2023	PIOZZER TAMARA	SI	No	005	027	004	17H35	04 - Restaurazione	0332 - Chiesa	Restaurazione della Chiesa di Bilibero	2	744.554,00	0,00	0,00	0,00	744.554,00	0,00				
L003519027020230032		H8H200027004	2023	PIOZZER TAMARA	SI	No	005	027	004	17H35	04 - Restaurazione	0101 - Stadi	Miglioramento decorativo con rifiniture in pietra	1	1.000.000,00	0,00	0,00	0,00	1.000.000,00	0,00				
L003519027020230033		H8H2000000001	2023	PIOZZER TAMARA	SI	No	005	027	004	17H35	07 - Manutenzione straordinaria	0335 - Chiesa del duce	Progetto rifiniture del tetto in legno, P. Mario Aquar	1	1.810.000,00	0,00	0,00	0,00	1.810.000,00	0,00				
L003519027020230007		H8H1900056004	2023	PIOZZER TAMARA	SI	No	005	027	004	17H35	01 - Nuova realizzazione	0101 - Stadi	Riquadratura anodo urbano Capoluogo	1	1.325.000,00	0,00	0,00	0,00	1.325.000,00	0,00				
L003519027020230045	L00351902702023004	H8H200027004	2023	PIOZZER TAMARA	SI	No	005	027	004	17H35	07 - Manutenzione straordinaria	0530 - Altre infrastrutture sociali	Bonifica anodo excoentro Bilibero	1	250.000,00	0,00	0,00	0,00	250.000,00	0,00				2
L003519027020230046	L003519027020230046	H8H200027004	2023	PIOZZER TAMARA	SI	No	005	027	004	17H35	07 - Manutenzione straordinaria	0101 - Stadi	Manut. straordinaria anodo in macchinari in bilbero - 1° ap	2	800.000,00	0,00	0,00	0,00	800.000,00	0,00				2
L003519027020230047	L003519027020230047	H8H200027004	2023	PIOZZER TAMARA	SI	No	005	027	004	17H35	07 - Manutenzione straordinaria	0101 - Stadi	Manut. straordinaria anodo in macchinari in bilbero - 2° ap	2	800.000,00	0,00	0,00	0,00	800.000,00	0,00				2
L003519027020230048	L003519027020230048	H8H200027004	2023	PIOZZER TAMARA	SI	No	005	027	004	17H35	07 - Manutenzione straordinaria	0101 - Stadi	Manut. straordinaria anodo in macchinari in bilbero - 3° ap	2	800.000,00	0,00	0,00	0,00	800.000,00	0,00				2
L003519027020230049	L003519027020230049	H8H2000000004	2023	PIOZZER TAMARA	No	No	005	027	004	17H35	07 - Manutenzione straordinaria	0211 - Provezione, valorizzazione e fruizione del patrimonio	Realizzazione nuova passerella in legno, con parapetto in ferro, lungo via Capoluogo	2	900.000,00	0,00	0,00	0,00	900.000,00	0,00				2
L003519027020230006	L003519027020230006		2024	PIOZZER TAMARA	SI	No	005	027	004	17H35	99 - Altro	0211 - Provezione, valorizzazione e fruizione del patrimonio	Rifiniture e rifiniture bar di abitare 1° fase - 1° strato	2	0,00	370.000,00	0,00	0,00	370.000,00	0,00				
L003519027020230010	L003519027020230010		2024	PIOZZER TAMARA	SI	No	005	027	004	17H35	01 - Nuova realizzazione	0512 - Sport, spettacolo e tempo libero	Costruzione stadio comunale Bilibero	3	0,00	500.000,00	0,00	0,00	500.000,00	0,00				
L003519027020230017	L003519027020230017		2024	PIOZZER TAMARA	SI	No	005	027	004	17H35	04 - Restaurazione	0101 - Stadi	Passerella lato del P.le	3	0,00	1.000.000,00	0,00	0,00	1.000.000,00	0,00				
L003519027020230009	L003519027020230009		2024	PIOZZER TAMARA	SI	No	005	027	004	17H35	04 - Restaurazione	0101 - Stadi	Bar di qualificazione urbanistica Corso del Sole	3	0,00	1.200.000,00	0,00	0,00	1.200.000,00	0,00				
L003519027020230003	L003519027020230003		2024	PIOZZER TAMARA	SI	No	005	027	004	17H35	07 - Manutenzione straordinaria	0101 - Stadi	Interventi di manutenzione anodo infraz. Capoluogo	2	0,00	600.000,00	0,00	0,00	600.000,00	0,00				
L003519027020230004	L003519027020230004		2024	PIOZZER TAMARA	SI	No	005	027	004	17H35	07 - Manutenzione straordinaria	0101 - Stadi	Costruzione nuova gradinata	3	0,00	745.000,00	0,00	0,00	745.000,00	0,00				
L003519027020230011	L003519027020230011		2025	PIOZZER TAMARA	SI	No	005	027	004	17H35	99 - Altro	0211 - Provezione, valorizzazione e fruizione del patrimonio	Rifiniture e rifiniture bar di abitare 1° fase - 1° strato	2	0,00	370.000,00	0,00	0,00	370.000,00	0,00				
L003519027020230016	L003519027020230016		2025	PIOZZER TAMARA	SI	No	005	027	004	17H35	07 - Manutenzione straordinaria	0101 - Stadi	Interventi manutenzione gradinata Capoluogo	2	0,00	600.000,00	0,00	0,00	600.000,00	0,00				
L003519027020230024	L003519027020230024		2025	PIOZZER TAMARA	SI	No	005	027	004	17H35	99 - Altro	0211 - Provezione, valorizzazione e fruizione del patrimonio	Rifiniture e rifiniture bar di abitare 1° fase - 1° strato	3	0,00	250.000,00	0,00	0,00	250.000,00	0,00				
L003519027020230025	L003519027020230025		2025	PIOZZER TAMARA	SI	No	005	027	004	17H35	99 - Altro	0211 - Provezione, valorizzazione e fruizione del patrimonio	Prova rifiniture e rifiniture bar di abitare 2° fase	3	0,00	750.000,00	0,00	0,00	750.000,00	0,00				

Codice Unico Intervento - CUI (1)	Cod. Int. Amm. (2)	Codice CUP (3)	Annuale nella quale si prevede di procedere al affidamento	Responsabile procedimento (4)	Lotto funzionale (5)	Lavoro compassato (6)	Codice Istat			Localizzazione - codice NUTS	Tipologia	Settore e sottosettore intervento	Descrizione dell'intervento	Livello di dettaglio (Tabella D.3)	STIMABILI COSTI DELL'INTERVENTO (8)						Intervento attuato a seguito di programmi (12) (Tabella D.5)			
							Reg	Prov	Com						Primo anno	Secondo anno	Terzo anno	Costi in ammuta successive	Importo complessivo (9)	Valore degli eventuali immobili di cui alla contrazione di mutuo all'intervento (10)		Somma imputata dell'eventuale contratto di mutuo	Apporto di capitale privato (11)	
																							Importo	Tipologia (Tabella D.4)
L0032519G07020200030			2025	PLOZZER TAMARA	SI	No	005	027	034	ITH35	04 - Restaurazione	0101 - Stradali	Riparazione Piazzale zioni	3	0,00	0,00	3.400,000,00	0,00	0,00	0,00				
L0032519G07020200041		H8942200110005	2025	PLOZZER TAMARA	SI	No	005	027	034	ITH35	07 - Manutenzione straordinaria	0235 - Dike ed di euro	Progetto: "Rifacimento del molo stralco Piano Acquar Spr. 2"	3	0,00	0,00	30.000,000,00	0,00	0,00	0,00				
L0032519G07020200042		H8942200120005	2025	PLOZZER TAMARA	SI	No	005	027	034	ITH35	07 - Manutenzione straordinaria	0235 - Dike ed di euro	Progetto: "Rifacimento del molo stralco Piano Acquar Spr. 3"	3	0,00	0,00	2.900,000,00	0,00	0,00	0,00				
L0032519G07020200043		H8942200130005	2025	PLOZZER TAMARA	SI	No	005	027	034	ITH35	07 - Manutenzione straordinaria	0235 - Dike ed di euro	Progetto: "Rifacimento del molo stralco Piano Acquar Spr. 4"	3	0,00	0,00	3.750,000,00	0,00	0,00	0,00				
															14.865.564,00	4.452,000,00	4.570,000,00	38.189,000,00	611.982.564,00	0,00	0,00			

**Il referente del programma**  
**PLOZZER TAMARA**

**Note:**  
(1) Numero intervento "n" di amministrazione "m" di amministrazione "p" di amministrazione "q" di amministrazione "r" di amministrazione "s" di amministrazione "t" di amministrazione "u" di amministrazione "v" di amministrazione "w" di amministrazione "x" di amministrazione "y" di amministrazione "z"  
(2) Indirizzo CUP (per articolo 30 comma 9)  
(3) Indirizzo CUP (per articolo 30 comma 9)  
(4) Ripartizione (nome e cognome) del responsabile del procedimento  
(5) Indirizzo CUP (per articolo 30 comma 9)  
(6) Indirizzo CUP (per articolo 30 comma 9)  
(7) Indirizzo CUP (per articolo 30 comma 9)  
(8) Indirizzo CUP (per articolo 30 comma 9)  
(9) Indirizzo CUP (per articolo 30 comma 9)  
(10) Indirizzo CUP (per articolo 30 comma 9)  
(11) Ripartizione (nome e cognome) del responsabile del procedimento  
(12) Indirizzo CUP (per articolo 30 comma 9)  
(13) Indirizzo CUP (per articolo 30 comma 9)

**Tabella D.1**  
CFI: Classificazione Sistema CUP; codice tipologia intervento per natura intervento; 03= realizzazione di lavori pubblici (opere e impiantistica)

**Tabella D.2**  
CFI: Classificazione Sistema CUP; codice settore e sottosectore intervento

**Tabella D.3**  
1. prima mano  
2. prima mano  
3. prima mano

**Tabella D.4**  
1. manutenzione ordinaria  
2. manutenzione straordinaria  
3. manutenzione straordinaria  
4. manutenzione straordinaria  
5. manutenzione straordinaria  
6. altro

**Tabella D.5**  
1. modifica ex art 2 comma 9 lettera b)  
2. modifica ex art 2 comma 9 lettera b)  
3. modifica ex art 2 comma 9 lettera b)  
4. modifica ex art 2 comma 9 lettera b)  
5. modifica ex art 2 comma 9 lettera b)

# PROGRAMMA TRIENNALE DEI LAVORI PUBBLICI 2023/2025 DELL'AMMINISTRAZIONE Comune di San Michele Al Tagliamento - SETTORE LAVORI PUBBLICI

## SCHEDA E: INTERVENTI RICOMPRESI NELL'ELENCO ANNUALE

Codice Unico Intervento - CUI	CUP	Descrizione dell'intervento	Responsabile del procedimento	Importo annualità	Importo intervento	Finalità (Tabella E.1)	Livello di priorità	Confermità Urbanistica	Verifica vincoli ambientali	Livello di progettazione (Tabella E.2)	CENTRALE DI COMMITTEENZA O SOGGETTO AGGREGATORE AL QUALE SI INTENDE DELEGARE LA PROCEDURA DI AFFIDAMENTO		Intervento aggiunto o variato a seguito di modifica programma (*)
											codice AUSA	denominazione	
L00325190270202200005	H87H19002570004	Riqualificazione arredo urbano San Giorgio T.	PLOZZER TAMARA	550.000,00	550.000,00	URB	1	SI	SI		242008	S.U.A.V.E. - CITTA' METROPOLITANA DI VENEZIA	
L00325190270202200012		Realizzazione pista ciclabile lungo Via Battaglini Bibione II. St.	PLOZZER TAMARA	4.041.000,00	4.041.000,00	URB	2	SI	SI		242008	S.U.A.V.E. - CITTA' METROPOLITANA DI VENEZIA	
L00325190270202200013	H88J19000570004	Pista ciclabile Malafesta lungo SP75 - (Volla - Meline)	PLOZZER TAMARA	345.000,00	345.000,00	URB	3	SI	SI		242008	S.U.A.V.E.	
L00325190270202200018	H81E20000200005	Rifunzionalizzazione centro termistico	PLOZZER TAMARA	700.000,00	700.000,00	ADN	2	SI	SI		242008	S.U.A.V.E. - CITTA' METROPOLITANA DI VENEZIA	
L00325190270202200019		Ristrutturazione della Caserma di Bibione	PLOZZER TAMARA	744.554,00	744.554,00	ADN	2	SI	SI		242008	S.U.A.V.E. - CITTA' METROPOLITANA DI VENEZIA	
L00325190270202200032	H88H2300130001	Miglioramento decoro urbano con riavut. edifici Piazza Galasso	PLOZZER TAMARA	1.500.000,00	1.500.000,00	URB	1	SI	SI		242008	S.U.A.V.E. - CITTA' METROPOLITANA DI VENEZIA	
L00325190270202200033	H87H22000600001	Progetto mitigazione del rischio idraulico. Piano Acque Str. 1°	PLOZZER TAMARA	1.810.000,00	1.810.000,00	AMB	1	SI	SI		242008	S.U.A.V.E.	
L00325190270202200007	H87H19002560004	Riqualificazione arredo urbano Capoluogo	PLOZZER TAMARA	1.325.000,00	1.325.000,00	AMB	1	SI	SI		242008	S.U.A.V.E. - CITTA' METROPOLITANA DI VENEZIA	
L00325190270202200045		Bonifica ambiente ecosentro Bibione	PLOZZER TAMARA	250.000,00	250.000,00	AMB	1	SI	SI				2
L00325190270202200046	H87H22002710004	Manut. straordinaria strade e marciapiedi in Bibione - 1° str	PLOZZER TAMARA	800.000,00	800.000,00	URB	2	SI	SI			S.U.A.V.E.	2
L00325190270202200047	H87H22002720004	Manut. straordinaria strade e marciapiedi in Bibione - 2° str	PLOZZER TAMARA	600.000,00	600.000,00	URB	2	SI	SI			S.U.A.V.E.	2
L00325190270202200048	H87H22002730004	Manut. straordinaria strade e marciapiedi in Bibione - 3° str	PLOZZER TAMARA	600.000,00	600.000,00	AMB	2	SI	SI			S.U.A.V.E.	2
L00325190270202200049	H82H22000400004	Realizzazione nuova tribuna chiosco, bigliet. campo sp. capoluogo	PLOZZER TAMARA	900.000,00	900.000,00	CPA	2	No	No	1		S.U.A.V.E.	2

(\*) Tale campo compare solo in caso di modifica del programma

Il referente del programma

PLOZZER TAMARA

### Tabella E.1

- ADN - Adeguamento normativo
- AMB - Qualità ambientale
- CPA - Campo sportivo
- CPA - Conservazione del patrimonio
- MIS - Miglioramento e incremento di servizio
- URB - Qualità urbana
- URB - Valorizzazione beni vincolati
- URB - Valorizzazione beni vincolati
- DEOP - Demolizione opere preesistenti e non più utilizzabili

### Tabella E.2

1. progetto di fattibilità tecnico - economica - "documento di fattibilità delle alternative progettuali".
2. progetto di fattibilità tecnico - economica - "documento finale".
3. progetto di fattibilità economica - "documento di valutazione economica".
4. progetto esecutivo



## **PROGRAMMAZIONE BIENNALE DEGLI ACQUISTI DI FORNITURE E SERVIZI 2023-2024**

La politica dell'Amministrazione nel campo degli acquisti di beni e servizi è finalizzata ad assicurare all'ente, e di conseguenza a tutta la collettività di riferimento, il quantitativo di beni e servizi necessari al funzionamento.

La Giunta Comunale, con deliberazione n. 306/16.12.2022 ha approvato il programma biennale degli acquisti e dei servizi 2023-2024 ai sensi dell'art. 21 del D.Lgs n. 50/2016 che si riporta di seguito.

**PROGRAMMA BIENNALE DEGLI ACQUISTI DI FORNITURE E SERVIZI 2023/2024 DELL'AMMINISTRAZIONE Comune di  
San Michele Al Tagliamento - SETTORE LAVORI PUBBLICI**

**SCHEDA A: QUADRO DELLE RISORSE NECESSARIE ALLA REALIZZAZIONE DEL PROGRAMMA**

TIPOLOGIA RISORSE	ARCO TEMPORALE DI VALIDITÀ DEL PROGRAMMA			Importo Totale (2)
	Disponibilità finanziaria (1)		Secondo anno	
	Primo anno	Secondo anno		
risorse derivate da entrate aventi destinazione vincolata per legge	0.00	0.00	0.00	0.00
risorse derivate da entrate acquisite mediante contrazione di mutuo	0.00	0.00	0.00	0.00
risorse acquisite mediante apporti di capitali privati	0.00	0.00	0.00	0.00
sfanziamenti di bilancio	872,750.00	1,126,335.00		1,999,085.00
finanziamenti acquisibili ai sensi dell'articolo 3 del decreto-legge 31 ottobre 1990, n. 310, convertito con modificazioni dalla legge 22 dicembre 1990, n. 403	0.00	0.00	0.00	0.00
risorse derivanti da trasferimento di immobili	0.00	0.00	0.00	0.00
altro	0.00	0.00	0.00	0.00
<b>totale</b>	<b>872,750.00</b>	<b>1,126,335.00</b>	<b>1,126,335.00</b>	<b>1,999,085.00</b>

Il referente del programma

PLOZZER TAMARA

**Note:**

(1) La disponibilità finanziaria di ciascuna annualità è calcolata come somma delle informazioni elementari relative ai costi annuali di ciascun acquisto intervenuto di cui alla scheda B.

(2) L'importo totale delle risorse necessarie alla realizzazione del programma biennale è calcolato come somma delle due annualità

**PROGRAMMA BIENNALE DEGLI ACQUISTI DI FORNITURE E SERVIZI 2023/2024 DELL'AMMINISTRAZIONE Comune di San Michele Al Tagliamento - SETTORE LAVORI PUBBLICI**

**SCHEDA B: ELENCO DEGLI ACQUISTI DEL PROGRAMMA**

Codice Unico Intervento - CIG (1)	Anualità nella quale si prevede di dare avvio alle procedure di affidamento	Codice CUP (2)	Acquisto riordinato nell'importo complessivo in progetto, prevede la prosecuzione di lavori, opere, servizi	CIG secondo D.M. 50/2013, art. 10, comma 1, lett. a) - importo complessivo eventualmente riordinato (3)	Lotto funzionale (4)	Ambito di esecuzione dell'incarico (Codice NUTS)	Sudare	CUP (5)	Descrizione dell'incarico (Tabella B.1)	Livello di priorità (Tabella B.1)	Responsabile del Procedimento (7)	Durata del contratto (7)	L'acquisto è relativo a un contratto di contratto in essere (8)	STIMARE COSTI DELL'ACQUISTO					Anzitutto appalto o appalto modificato (Tabella B.2)		
														Primo anno	Secondo anno	Costi di ammissione ed onerosità	Totale (9)	Apporto di capitale privato (Tabella B.1bis) Impegno			
60332515027100220004	2023		1		B	IT-05	Servizi	62333000-1	Servizio di manutenzione ordinaria di Veicoli a motore	2	General Aborio	24	No	42.700,00	42.700,00	0,00	85.400,00	0,00			
60332515027100220005	2023		1		B	IT-05	Servizi	7731000-6	Servizio di manutenzione ordinaria di veicoli - postare - su aree pubbliche	2	General Aborio	6	No	110.000,00	0,00	0,00	110.000,00	0,00			
60332515027100220008	2023		1		B	IT-05	Servizi	80333000-3	Servizio di distribuzione, manutenzione, sostituzione di libri - biblioteca comunale	1	General Aborio	24	No	64.050,00	105.800,00	457.750,00	219.800,00	0,00	0,00		
FR032415027100220009	2023		1		B	IT-05	Rentare	35000000-2	Fornitura e noleggio nuove biblioteche comunali	2	PIZZERI TAMARA	12	No	150.000,00	0,00	0,00	150.000,00	0,00			
60332515027100220014	2023		1		B	IT-05	Servizi	75552000-2	Servizio di trasporto di rifiuti - TAMARA	2	VILLOTTA LUCA	12	No	55.000,00	0,00	0,00	55.000,00	0,00			
60332515027100220016	2023		1		B	IT-05	Servizi	63510000-8	Gestione aree ricreative	2	VILLOTTA LUCA	5	No	80.000,00	0,00	0,00	80.000,00	0,00			
FR032515027100220004	2023		1		B	IT-05	Rentare	65310000-9	Energia elettrica per gli comuni	1	VILLOTTA LUCA	24	B	250.000,00	500.000,00	250.000,00	1.000.000,00	0,00			
60332515027100220001	2023		1		B	IT-05	Servizi	55510000-2	Concessione del servizio di ristorazione scolastica periodo 2023-2024	2	PIZZERI TAMARA	28	No	65.000,00	498.000,00	736.000,00	556.000,00	0,00	0,00	9.040,00	
FR032515027100220005	2023		1		B	IT-05	Rentare	30187700-8	Rent medio elettrico	1	PIZZERI TAMARA	12	B	55.000,00	0,00	0,00	55.000,00	0,00			
60332515027100220034	2023				B	IT-05	Servizi	77310000-6	Servizio di manutenzione di locale biblioteca - anno 2023	2	General Aborio		No	0,00	270.000,00	0,00	270.000,00	0,00			
60332515027100220033	2024		1		B	IT-05	Servizi	301831000-0	Contratti mezzi comunali	2	VILLOTTA LUCA	24	B	0,00	5.835,00	134.165,00	140.000,00	0,00			

Codice Unico Intervento - CU (1)	Attività nella quale si prevede di dare avvio alle attività di finanziamento	Codice CLUP (2)	Acquisto risorse complessivo di un lotto o di altra unità amministrativa in composizione di lotto, attività o servizi	CUI lavoro o attività di realizzazione nel cui ambito si preveda l'acquisto e l'incasso del servizio (3)	Lotto funzionale (4)	Attività organizzativa di selezione e gestione Codice NUTS	Sistema	CPI (5)	Descrizione dell'impiego	Livello di priorità (6) (Tabella B1)	Responsabile del procedimento (7)	Data del contratto	L'equilibrio a nuovo dell'ammontare di commesse in essere (8)	STIMA DEI COSTI DELL'INTERVENTO					CENTRALE DI COMMITTEENZA O SOGGETTO AGGARANTITORE ALL'INTERNO DELLA PROCEDURA DI AFFIDAMENTO (11)	Appalto oggetto o modifica programma (Tabella B2)
														Risparmio	Costi di esecuzione	Totale (9)	Apporto di capitale privato	Imposto		
(13)	(14)	(15)	(16)	(17)	(18)	(19)	(20)	(21)	(22)	(23)	(24)	(25)	(26)	(27)	(28)	(29)	(30)	(31)		

**Il referente del programma  
PLOZZER TAMARA**

(1) Codice CUI = tipo settore (F=fortificazioni; S=porti);  
 (2) indica il CUP (C= attività di commessa)  
 (3) indica il CUP (C= attività di commessa)  
 (4) indica se l'attività funzionale è complessiva di un lotto o di altra unità amministrativa in composizione di lotto, attività o servizi  
 (5) indica il livello di priorità di cui al articolo 6 comma 11  
 (6) Riporta nome e cognome del responsabile del procedimento  
 (7) Riporta il numero che precede la definizione di cui all'art. 2, comma 1 lettera b), del D.Lgs. 50/2016  
 (8) indica il livello di priorità di cui al articolo 6 comma 11  
 (9) Riporta nome e cognome del responsabile del procedimento  
 (10) Riporta il nome e cognome del responsabile del procedimento  
 (10a) Riporta il nome e cognome del responsabile del procedimento  
 (11) Riporta il nome e cognome del responsabile del procedimento  
 (12) La somma è calcolata al netto dell'imposta sugli acquisti (complessivo dell'imposta complessiva di un lotto o di altra unità amministrativa in composizione di lotto, attività o servizi)

- Tabella B1**
1. prezzo di acquisto
  2. prezzo netto
  3. prezzo netto
- Tabella B1-bis**
1. prezzo di acquisto
  2. prezzo netto
  3. prezzo netto
  4. prezzo netto
  5. prezzo netto
  6. prezzo netto
  7. prezzo netto
  8. prezzo netto
  9. prezzo netto
  10. prezzo netto
  11. prezzo netto
  12. prezzo netto
  13. prezzo netto
  14. prezzo netto
  15. prezzo netto
  16. prezzo netto
  17. prezzo netto
  18. prezzo netto
  19. prezzo netto
  20. prezzo netto
  21. prezzo netto
  22. prezzo netto
  23. prezzo netto
  24. prezzo netto
  25. prezzo netto
  26. prezzo netto
  27. prezzo netto
  28. prezzo netto
  29. prezzo netto
  30. prezzo netto
  31. prezzo netto
  32. prezzo netto
  33. prezzo netto
  34. prezzo netto
  35. prezzo netto
  36. prezzo netto
  37. prezzo netto
  38. prezzo netto
  39. prezzo netto
  40. prezzo netto
  41. prezzo netto
  42. prezzo netto
  43. prezzo netto
  44. prezzo netto
  45. prezzo netto
  46. prezzo netto
  47. prezzo netto
  48. prezzo netto
  49. prezzo netto
  50. prezzo netto
  51. prezzo netto
  52. prezzo netto
  53. prezzo netto
  54. prezzo netto
  55. prezzo netto
  56. prezzo netto
  57. prezzo netto
  58. prezzo netto
  59. prezzo netto
  60. prezzo netto
  61. prezzo netto
  62. prezzo netto
  63. prezzo netto
  64. prezzo netto
  65. prezzo netto
  66. prezzo netto
  67. prezzo netto
  68. prezzo netto
  69. prezzo netto
  70. prezzo netto
  71. prezzo netto
  72. prezzo netto
  73. prezzo netto
  74. prezzo netto
  75. prezzo netto
  76. prezzo netto
  77. prezzo netto
  78. prezzo netto
  79. prezzo netto
  80. prezzo netto
  81. prezzo netto
  82. prezzo netto
  83. prezzo netto
  84. prezzo netto
  85. prezzo netto
  86. prezzo netto
  87. prezzo netto
  88. prezzo netto
  89. prezzo netto
  90. prezzo netto
  91. prezzo netto
  92. prezzo netto
  93. prezzo netto
  94. prezzo netto
  95. prezzo netto
  96. prezzo netto
  97. prezzo netto
  98. prezzo netto
  99. prezzo netto
  100. prezzo netto

- Tabella B2**
1. modifica ex art. 2, comma 1 lettera b)
  2. modifica ex art. 2, comma 1 lettera b)
  3. modifica ex art. 2, comma 1 lettera b)
  4. modifica ex art. 2, comma 1 lettera b)
  5. modifica ex art. 2, comma 1 lettera b)

- Tabella B3**
1. no
  2. si
  3. si
  4. si, interventi o acquisti diversi

**PROGRAMMA BIENNALE DEGLI ACQUISTI DI FORNITURE E SERVIZI 2023/2024 DELL'AMMINISTRAZIONE Comune di  
San Michele Al Tagliamento - SETTORE LAVORI PUBBLICI**

**SCHEDA C: ELENCO DEGLI ACQUISTI PRESENTI NELLA PRIMA ANNUALITA'  
DEL PRECEDENTE PROGRAMMA BIENNALE E NON RIPROPOSTI E NON AVVIATI**

Codice Unico Intervento - CUI	CUP	Descrizione dell'acquisto	Importo acquisto	Livello di priorità	Motivo per il quale l'intervento non è riproposto (1)

Il referente del programma  
PLOZZER TAMARA

Note

(1) breve descrizione dei motivi

## PIANO TRIENNALE RAZIONALIZZAZIONE SPESE FUNZIONAMENTO

I vincoli di spesa previsti dall'articolo 2, comma 594, della legge 24 dicembre 2007, n. 244 sono stati abrogati dall'art. 57, comma 2, del decreto-legge 26 ottobre 2019, n.124 (decreto fiscale), convertito con legge di conversione 19 dicembre 2019, n. 157. La lettera e), del comma 2, dell'art. 57 ha abrogato l'obbligo di adozione del Piano triennale di razionalizzazione delle dotazioni strumentali, di cui all'art. 2, comma 594, della legge n. 244/2007. Tale piano individuava misure finalizzate alla razionalizzazione dell'utilizzo delle dotazioni strumentali, anche informatiche, delle autovetture di servizio, dei beni immobili ad uso abitativo o di servizio, con esclusione dei beni infrastrutturali. Su tale documento l'organo di revisione era obbligato, se approvato distintamente dal DUP, a rilasciare un parere in quanto strumento di programmazione economico-finanziaria come disposto dall'art. 239, comma 1, lettera b) punto 1 del TUEL.

Va comunque precisato che il Comune ha già adottato idonee misure di razionalizzazione della spesa tenuto conto della necessità di garantire un adeguato livello di servizi da erogare, anche in considerazione dei rilevanti flussi turistici che interessano il territorio.

Si ritiene comunque utile, a fini conoscitivi, rappresentare la situazione delle dotazioni strumentali dell'ente.

## **Dotazioni strumentali**

### **Telefonia Fissa**

L'Ente ha cessato il 15.11.2018 l'utenza della delegazione di Cesarolo e al 31.03.2019 sono cessate una utenza per servizi generali, una utenza delle scuole elementari ed il servizio numero verde.

Il 30.09.2019 il Comune ha aderito alla Convenzione per la fornitura di servizi di telefonia fissa in favore delle Pubbliche Amministrazioni Consip/Fastweb "Telefonia fissa 5".

Il passaggio delle utenze a Fastweb, iniziato in data 08.11.2019 si è completato nel corso dei primi mesi del 2020. La scadenza della Convenzione Consip è in data 02.10.2023.

Si dispone di n. 20 utenze così ripartite:

- n. 5 utenze per servizi generali;
- n. 1 utenza per servizi polizia locale;
- n. 1 utenza per scuola materna;
- n. 3 utenze per scuole elementari;
- n. 5 utenze per scuole medie;
- n. 1 utenza per segreteria Istituto Comprensivo;
- n. 1 utenza per palestra;
- n. 2 utenze per ex Biblioteca;
- n. 1 utenza per Servizio Protezione Civile.



## Telefonia Mobile

Il Comune di San Michele al Tagliamento ha aderito alla Convenzione Consip “Telefonia Mobile 8” il 02.07.2021, perfezionata successivamente e con scadenza il 16.05.2023.

Di seguito per i seguenti soggetti o servizi il numero di Sim Card e terminali.

### **POLIZIA LOCALE**

IN ADESIONE A CONSIP	SMARTPHONE IN DOTAZIONE	TABLET IN DOTAZIONE
20 SIM DATI		20
7 SIM VOCE+DATI	3	

### **PROTEZIONE CIVILE**

IN ADESIONE A CONSIP
1 SIM DATI + VOCE

### **SETTORE AMMINISTRATIVO**

IN ADESIONE A CONSIP	SMARTPHONE IN DOTAZIONE
2 SIM VOCE + DATI SERVIZIO ASSISTENTI SOCIALI	2
1 SIM VOCE + DATI UFFICIO MESSI	1
2 SIM VOCE + DATI UFFICIO STATO CIVILE-ELETTORALE-ANAGRAFE	2
1 SIM VOCE + DATI UFFICIO SCUOLA	1
2 SIM DATI PER PLESSI SCOLASTICI	

### **SETTORE ECONOMICO FINANZIARIO**

IN ADESIONE A CONSIP	SMARTPHONE IN DOTAZIONE
1 SIM VOCE + DATI BIBLIOTECA	1
1 SIM VOCE + DATI UFFICIO COMMERCIO	1
1 SIM VOCE + DATI DIRIGENTE SETTORE ECO- FIN	1

### **SETTORE SAMMS**

IN ADESIONE A CONSIP	SMARTPHONE IN DOTAZIONE
1 SIM DATI GPS	
13 SIM VOCE + DATI UFFICIO AMBIENTE, SAMSS, OPERAI	13
1 SIM DATI ARCHIVIO URBANISTICA	
2 SIM DATI ANTINCENDIO SCUOLE	

### **SETTORE LL.PP.**

IN ADESIONE A CONSIP	SMARTPHONE IN DOTAZIONE
5 SIM VOCE + DATI	4
3 SIM DATI (1 FARO, 2 FONTANE)	

### **SINDACO**

IN ADESIONE A CONSIP	SMARTPHONE IN DOTAZIONE
1 SIM VOCE + DATI	1

### **CED**

IN ADESIONE A CONSIP	SAPONETTA IN DOTAZIONE
	1

IN ADESIONE A CONSIP	SMARTPHONE IN DOTAZIONE
1 SIM VOCE + DATI CED PER ACCESSO A PORTALI	2

### **ECONOMATO**

IN ADESIONE A CONSIP	SMARTPHONE IN DEPOSITO
1 SIM VOCE + DATI	2

### ***Rete dati (parte non rientrante nelle spese di telefonia)***

Per il triennio 2023-2025 si prevede un incremento della spesa corrente per via del potenziamento delle connessioni in banda ultralarga presso la Delegazione di Bibione (per l'accesso a risorse di tipo Cloud, per la connessione con la Sede Municipale tramite VPN ed anche per il sistema di videosorveglianza) e presso i plessi scolastici (Primaria, Secondaria e Infanzia) ubicati in tale località.

### ***Prodotti consumabili***

Tenuto conto del processo di digitalizzazione e dematerializzazione in corso si prevede una graduale riduzione dell'utilizzo delle stampanti e conseguentemente una corrispondente riduzione nella spesa dei consumabili.

### ***Attrezzature informatiche delle stazioni di lavoro***

Per il triennio 2023-2025 si prevede di continuare il processo di rinnovamento tecnologico delle postazioni di lavoro:

- Acquisto di licenze per nuovi software gestionali richiesti anche dai nuovi adempimenti normativi;
- Aggiornamento delle attrezzature hardware (UPS, monitor LCD, stampanti laser B/N) per il potenziamento delle postazioni esistenti o per l'allestimento di nuove e per la sostituzione di quelle obsolete o malfunzionanti;
- Potenziamento delle attività di "Lavoro Agile" per i dipendenti: fornitura e configurazione di PC Portatili per il lavoro da casa, e fornitura ed installazione di specifici accessori HW per le postazioni di ufficio, necessarie per la comunicazione multimediale (casce audio, cuffie/microfoni, webcam).

Si prevede inoltre un continuo aggiornamento delle dotazioni informatiche e strumentali della Polizia Locale al fine di garantire la massima efficienza del servizio.

### ***Attrezzature informatiche relative ai server ed alle infrastrutture di rete***

Per il triennio 2023-2025 si prevede innanzitutto di continuare il processo di rinnovamento tecnologico dei server/storage (potenziamento delle procedure di backup e di Disaster Recovery) e delle infrastrutture di rete (aumento dell'ampiezza di banda delle connessioni e messa in sicurezza elettrica degli apparati e degli armadi) presso le diverse sedi comunali.

Inoltre, visto il notevole incremento all'interno del file storage dell'Ente dei dati correlati alle registrazioni audio-video di webinar e videoconferenze, nonché dei dati generati dallo scanner 3D recentemente in dotazione al Settore Ambiente e Manutenzione, oltre alle cartografie digitali memorizzate e trattate dagli uffici del SUAP/SUE e dai Lavori Pubblici, è previsto l'acquisto di nuovo sistema NAS compatto di rete (Network-Attached Storage, dotato di funzionalità RAID di tipo Hot Spare/Sync/Rebuild/Scrubbing) dotato di almeno 14 TB in linea.

Si prevede infine la partecipazione ai bandi PNRR di "PA digitale 2026" al fine di ricevere finanziamenti anche per la migrazione di applicazioni e macchine virtuali sul Cloud (denominati rispettivamente "Aggiornamento in sicurezza di applicazioni in Cloud" e "Trasferimento in sicurezza dell'infrastruttura IT").

## ATTREZZATURE HARDWARE IN SERVIZIO ATTIVO GESTITE DAL CED PRESSO LE SEDI COMUNALI

*(escluse postazioni CIE e sistemi videosorveglianza/lettura targhe)*

Dati aggiornati al 14/12/2022

DESCRIZIONE TIPOLOGIA	QUANTITA'	NOTE
Armadio certificato per protezione dati:	2	N. 1 (SMT) + 1 (Cassetta di sicurezza - Tesoreria di Bibione) = 2
Climatizzatori:	4	N. 2 (Sala CED) + 1 (Delegazione Bibione) + 1 (Sala CED Biblioteca) = 4
Fotocopiatrici:	9	N. 2 (PL Bibione) + 1 (Biblioteca) + 5 (SMT) + 1 (IAT) = 9
Fax (laser/multifunzione) fisici:	5	N. 2 (SMT) + 3 (Delegazione Bibione) = 5
Plotter (A0):	1	N. 1 (SMT)
Stampanti (laser ed inkjet, trasferimento termico):	64	N. 58 (laser, tutte le sedi) + 4 (Zebra - Protocollo) + 2 (Brother TT)= 64
Distruggidocumenti:	10	N. 6 (piccoli) + 4 (grandi) = 10
Videoproiettori:	4	N. 4 (1 SMT + 2 PL + 1 Protezione Civile)
Sistema di proiezione LEDWall:	1	N. 1 (SMT)
Monitor di grande formato	1	N. 1 (SMT)
Postazioni desktop (PC dotato di unità centrale, tastiera, mouse e monitor) + PC Portatili	191	PC Desktop n. 120: n. 110 SMT (fisici connessi in LAN) + 3 (virtualizzati in LAN) + 5 (fisici, Angolo Ambrosio) + 1 (fisico connesso ad Internet - Protezione Civile) + 1 (fisico - connesso in LAN Officina comunale). PC Portatili n. 71 (distribuiti su tutte le sedi ed ai dipendenti per smart working). Totale n. 191 postazioni.
Monitor LCD	158	N. 158 (tutte le sedi; diverse postazioni hanno un doppio monitor): 24": prevalenti, 27"
UPS per postazioni	117	N. 117 (tutte le sedi comunali)
Tablet	21	N. 21 (Polizia Locale)
Linea dati SPC (router)	1	N. 1 (SMT - Regione Veneto - OverNetwork)
Linee dati Internet + router VDSL + router ADSL	12	1 (SMT, FTTO) + 1 (Biblioteca, VDSL) + 1 (Protezione Civile, VDSL) + 3 (n. 2 Polizia Locale - Delegazione Bibione, VDSL + 1 IAT) + 5 (Plessi scolastici E/VDSL, solo San Giorgio con ADSL) + 1 (Sede Istituto Comprensivo, VDSL) = 12
Linea dati Internet + router SHDSL	1	N. 1 (SMT - Veritas/ASVO)
Borchie telefoniche digitali per centralini	6	N. 1 (SMT - Flusso primario) + 3 (Delegazione Bibione) + 2 (Sede Istituto Comprensivo) = 6
Access Point WiFi	14	N. 2 (Plessi scolastici Cesarolo) + 2 (PL Bibione) + 1 (Protezione Civile) + 8 (Angolo Ambrosio) + 1 (SMT) = 14
Apparati switch LAN dipartimentali	13	N. 4 (SMT) + 4 (Angolo Ambrosio) + 5 (Delegazione Bibione: 1 router + 4 switch) = 13
Apparati transceiver (esterni ed interni) per connessioni in fibra ottica	10	N. 10 (SMT, Angolo Ambrosio)
Apparati telefonici centralizzati (centralini):	3	N. 1 (SMT) + 1 (Delegazione Bibione) + 1 (Sede Istituto Comprensivo) = 3
Terminali telefonici (digitali + cordless IP + analogici, esclusi fax):	121	N. 97 (SMT + Angolo Ambrosio) + 1 (Officina comunale, analogico) + 1 (Protezione Civile, analogico) + 22 (Delegazione Bibione) = 121
Timbratori ed Apriporta per personale dipendente	9	N. 3 (SMT: 2 timbratori + 1 apriporta) + 1 (Officina Comunale) + 3 (Delegazione Bibione: 1 timbratore + 4 apriporta) = 9
Server (fisici e virtuali):	41	N. 4 (fisici, SMT) + 3 (fisici, Angolo Ambrosio), 18 (virtuali, SMT) + 4 (fisici, Delegazione Bibione) + 12 (virtuali, Delegazione Bibione) = 41
Apparati di rete per SAN	1	N. 1 (KVM - SMT)
Apparati di backup centralizzato	2	N. 1 (LTO8, SMT) + 1 (LTO6, Delegazione Bibione) = 2
UPS per server ed apparati di rete	8	N. 2 (SMT) + 1 (Angolo Ambrosio) + 4 (Delegazione Bibione) + 1 (IAT) = 8
Scanner (A4/A3)	8	N. 6 (A4 piani con ADF - SMT) + 1 (A3 piano con ADF - SMT) + 1 (piano con ADF - Bibione) = 8
WebCam	4	N. 3 (SMT + Biblioteca) + 1 (Delegazione Bibione) = 4
Microfoni	6	N. 4 (SMT + Biblioteca) + 2 (Delegazione Bibione) = 6
Registratore/Convertitore audio MP3	2	N. 2 (SMT)

## SOFTWARE GESTIONALI ED APPLICATIVI IN SERVIZIO ATTIVO GESTITI E/O MANTENUTI DAL CED

Dati aggiornati al 13/12/2022

Area Servizi Demografici	Area Contabilità Finanziaria	Area Tributi
<ul style="list-style-type: none"> <li>- AscotWeb Servizi Demografici (Insiel R.V./GPI)</li> <li>- AscotWeb Stato Civile (Insiel R.V./GPI)</li> <li>- AscotWeb XML-SAIA, Stampe grafiche, Connettore Ascot Gear ANPR, CIE (GPI)</li> <li>- SIPAL Risultati Elettorali (Maggioli)</li> <li>- Visure Anagrafiche per Enti Correnti/Storiche (GPI)</li> <li>- OPUS - Archivio ottico dei cartellini anagrafici (CD-Progetti, sola consultazione)</li> <li>- Casellario Giudiziario - Comunicazione decessi (Engineering)</li> <li>- Vista ECM (GPI)</li> </ul>	<ul style="list-style-type: none"> <li>- AscotWeb Contabilità Finanziaria (Insiel R.V./GPI)</li> <li>- AscotWeb Contabilità Economato (Insiel R.V./GPI)</li> <li>- Webservice Fattura Elettronica (GPI)</li> <li>- Civilia Fatturazione Elettronica - Portale (Dedagroup)</li> <li>- Fatturazione Elettronica - Webservice (Dedagroup)</li> <li>- Fatturazione Elettronica - Webservice (GPI)</li> <li>- Gestione Bilancio di previsione e Rendiconto e certificazioni (Gesint)</li> <li>- Babylon - Gestione Inventario e Patrimonio (GIES)</li> <li>- Gestione pagamenti pagoPA MyPay/MyPay (Regione Veneto)</li> <li>- Gestione pagamenti pagoPA AMoneyPA (GPI-Argentea)</li> <li>- Uniopi-Siope+ - Gestione ordinativi (Unimatica)</li> </ul>	<ul style="list-style-type: none"> <li>- AscotWeb Tributi - Tassa dei rifiuti (Insiel R.V./GPI) – (sola consultazione)</li> <li>- Civilia Next IMU e Tassa dei rifiuti (Dedagroup)</li> <li>- Civilia Open ICI/IMU/TASI/Catasto UI (Dedagroup, sola consultazione)</li> <li>- DDoc - Documentale Tributi (Dedagroup, sola consultazione)</li> <li>- Catasto 2000 - Dati catastali censuari (Agenzia del Territorio, sola consultazione)</li> <li>- Rendicontazione F24 (Advanced Systems)</li> <li>- Visualizzazione forniture catastali (Agenzia delle Entrate)</li> <li>- Gestione Imposta di Soggiorno StayTour (Hyksos)</li> </ul>
Area Segreteria – Turismo – Protocollo	Area SUAP - Attività Produttive:	Area Gestione Risorse Umane:
<ul style="list-style-type: none"> <li>- Caselle PEC (Regione Veneto - Namirial)</li> <li>- Folium - Protocollo (Dedagroup)</li> <li>- Alfresco - Documentale protocollo (Dedagroup)</li> <li>- Office Web - Atti deliberativi (GPI)</li> <li>- Albo Pretorio OnLine (GPI)</li> <li>- FlexCMP - CMS del portale web istituzionale (Dedagroup)</li> <li>- Amministrazione Trasparente / AVCP (Dedagroup)</li> <li>- Portale JDOC per la conservazione a norma dei documenti informatici (EnerJ)</li> <li>- Dike - Firma e marcatura documenti informatici (Infocert)</li> <li>- ArubaSign Firma e marcatura documenti informatici (Aruba)</li> <li>- Sistema di videoconferenza 3CX (Mercurio Sistemi)</li> <li>- Sigillo Elettronico Qualificato (Dedagroup)</li> </ul>	<ul style="list-style-type: none"> <li>- Impresainungiorno.gov.it - SUAP (Infocamere)</li> <li>- Lizard GAP - Gestione Attività Produttive degli Enti Locali (Regione Veneto)</li> </ul>	<ul style="list-style-type: none"> <li>- StartWeb, Time&amp;Work, TermTalk, Check&amp;In - Gestione impianti di rilevazione presenze, gestione presenze e controllo accessi (EuroTime)</li> <li>- StartWeb, cartellino dipendenti (EuroTime)</li> <li>- Gestione anagrafica giuridica, economica, previdenziale e formazione del Personale "Eureka! Web" (Cedepp)</li> <li>- Cedolini Web - Portale consultazione cedolini e documenti personali (Cedepp)</li> <li>- Pensioni S7 Euro (INPS - INPDAP)</li> <li>- Valutazione corsi del personale (CED)</li> </ul>
	Area Uso ed Assetto del Territorio:	
	<ul style="list-style-type: none"> <li>Visualizzazione forniture catastali (Agenzia delle Entrate)</li> <li>- Impresainungiorno.gov.it - SUAP (Infocamere)</li> <li>- GPE - Gestione Pratiche Edilizie, Abusi Edilizi, Pubblicazione Pratiche On Line (Regione Veneto)</li> <li>- Geomedia RVE - GIS (Regione Veneto)</li> <li>- DWG TrueView, DesignReview - Visualizzatori disegni DWG, DXF, DWF (Autodesk)</li> <li>- AutoCAD LT - Varie versioni (Autodesk)</li> </ul>	<ul style="list-style-type: none"> <li>- REM - Gestione Patrimonio immobiliare per locazioni attive (Proveco, sola consultazione)</li> <li>- Opera - Preventivazione, computi metrici e contabilità lavori (SierraSoft)</li> <li>- DWG TrueView, DesignReview - Visualizzatori disegni DWG, DXF, DWF (Autodesk)</li> <li>- AutoCAD LT - Varie versioni (Autodesk)</li> <li>- AutoCAD 3D Map (Autodesk)</li> <li>- Portale E.R.P. (Regione Veneto)</li> <li>- Blumatica Corrispettivi OP (Blumatica)</li> <li>- Visualizzazione forniture catastali (Agenzia delle Entrate)</li> <li>- Trimble RealWorks e moduli correlati (Trimble)</li> </ul>
Area Polizia Locale		
<ul style="list-style-type: none"> <li>- Concilia con vari moduli (Maggioli)</li> <li>- Avigilon Control Center (Avigilon)</li> <li>- DWG TrueView, DesignReview - Visualizzatori disegni DWG, DXF, DWF (Autodesk)</li> <li>- AutoCAD LT - Varie versioni (Autodesk)</li> <li>- Axon Commander bodycam (Axon)</li> <li>- Centrale Operativa di Comando (Sismic)</li> <li>- Lettura targhe Targa System (Targa System)</li> </ul>		

Area Sistemi Informativi ed Informatici		
- PIG - Portale Intranet di Groupware e Posta elettronica (Nucleus)	- Guardian Proxy - Protezione e filtri navigazione Internet (Nucleus)	- Oracle Database Standard Edition One (Oracle Italia)
- Gestione account e profili - Gestione LDAP utenti (Nucleus)	- Squid proxy - Protezione e filtri navigazione Internet (CED)	- VMware vSphere vers. Essentials Kit Gestione piattaforma di virtualizzazione (VMware)
- Samba - Gestione File Server (CED)	- OCS Inventory - Portale gestione inventario postazioni informatiche (CED)	- VMware EXsi - Gestione piattaforma di virtualizzazione (VMware)
- Iptables Netfilter Firewall (CED)	- F-Secure Policy Manager - Gestione antivirus postazioni e server (F-Secure)	- Bacula - Gestione centralizzata backup server su supporti LTO6/LTO8 (CED)
- MRTG - Monitoraggio rete LAN/WAN, temperature, tensioni presso Sala CED (CED)	- Greenbone Security Manager (OpenVAS)	- Veeam Backup & Replication Essentials Enterprise Plus - Gestione centralizzata backup VM (Veeam)
- Visualizzatore/Editor documenti PDF centralizzato ABBYY FineReader Corporate (ABBY)	- Gestione dei servizi per il pubblico della Biblioteca Comunale (CED)	- Yeastar S300/S100 - Gestione centralini Sede municipale e Delegazione di Bibione (Artel)

**STATISTICHE RELATIVE ALLA QUANTITÀ DI DATI GESTITI DAL CED**  
**Dati compresi dei principali server dell'Ente riversati tramite backup su nastri LTOx**  
*(escluse postazioni CIE, ufficio IAT e sistemi videosorveglianza/lettura targhe)*

Totali (dati aggiornati al 11/12/2022): **12.339,59 GB compresi** (ovvero 12,05 TB compresi) relativi a **12.565.919 files** (ad es. ciascun documento corrisponde ad un file, così come le e-mail):

SERVER	DIMENSIONE DATI COMPRESI	NUMERO FILES
File Server SMT	6,5 TB	(4.356.491 files)
Application Server 3 SMT	77,21 GB	(122.137 files)
Application Server 4 SMT	7,96 GB	(33.681 files)
Gateway SMT	0,11 GB	(3.138 files)
Inventario HW/HW SMT	0,05 GB	(2.459 files)
Groupware – PIG SMT	1,63 TB	(3.397.907 files)
Database principali SMT	212,92 GB	(2.521 files)
Protocollo/Documentale SMT	490,22 GB	(1.923.025 files)
AscotWeb/AdWeb SMT	803,16 GB	(778.179 files)
Altri Server di supporto SMT	10,81 GB	(2.669 files)
File Server Bibione	1,9 TB	(1.211.935 files)
Centrale Operativa Bibione	0,02 GB	(2.647 files)
Application Server Bibione	512,10 GB	(724.317 files)
Gateway Bibione	0,03 GB	(4.813 files)

Consistenza parco mezzi (al 13/12/2022)

ELENCO MEZZI IN DOTAZIONE						
NR.	AUTOVETTURE	TARGA	CAP.	DATA 1^ IMM.	ALIMENT.	CENTRO DI COSTO
1	Fiat Panda	CR222RH	58/5	21/12/2004	Benzina	Sevizi generali
2	Fiat Panda	CR223RH	58/5	21/12/2004	Benzina	Sevizi generali
3	Fiat Punto	GE168AT	58/5	09/04/2021	Benzina	Sevizi generali
4	Fiat Panda	EA003ZV	58/5	28/06/2010	Benzina	Sevizi generali
5	Hyundai Terracan	YA613AC	228/5	05/05/2005	Gasolio	Polizia Locale
6	Mazda 6	YA676AC	228/5	20/03/2009	Benzina	Polizia Locale
7	Mazda 6	YA678AC	228/5	20/03/2009	Benzina	Polizia Locale
8	Renault Clio	DM422NB	228/5	30/01/2008	Gasolio	Polizia Locale
9	Citroen Jumper	ES273XN	483/2	29/11/2013	Gasolio	Prot. Civile
10	Land Rover +gancio traino (**ex autopromiscui)	ZA981HF	483/2	16/04/1996	Gasolio	Prot. Civile
11	Fiat panda	EY065WC	85/5	11/03/2015	Gasolio	Servizi Tecnici
12	Autovettura Subaru Forester	GE086LF	228/5	08/06/2021	Gasolio	Polizia Locale
13	Autovettura	GF293XA	228/5	20/07/2021	Gasolio	Polizia Locale
14	Jeep Renegade	YA104AN	228/5	03/02/2020	Gasolio	Polizia Locale
15	Jeep Renegade	YA856AN	228/5	25/02/2020	Gasolio	Polizia Locale
16	Fiat Punto	YA328AE	228/5	21/11/2022	Gasolio	Polizia Locale
17	Fiat Punto	YA329AE	228/5	21/11/2022	Gasolio	Polizia Locale
18	Alfa romeo Giulietta	YA726AP	228/5	23/06/2020	Gasolio	Polizia Locale
NR.	AUTOCARRI	TARGA	CAP.	DATA 1^ IMM.	ALIMENT.	
19	Fiat panda	BN377PB	85/5	23/01/2001	Gasolio	Servizi Tecnici
20	Mercedes 412 DT con gru	AT186LA	85/5	19/11/1997	Gasolio	Servizi Tecnici
21	Madza + Rimorchio	CR738SV	483/13	28/02/2005	Gasolio	Prot. Civile
22	Iveco 35	CJ412PY	698/6	30/03/2004	Gasolio	Servizi Tecnici
23	Piaggio Porter	EA523MK	698/6	12/01/2011	Gasolio	Servizi Tecnici
24	Iveco 65C/600/E4	DK913DK	698/6	02/07/2008	Gasolio	Servizi Tecnici
25	Fiat Doblò	FW311EA	85/5	19/03/2019	Gasolio	Servizi Tecnici
26	Fiat Doblò	FW316EA	85/5	19/03/2019	Gasolio	Servizi Tecnici
27	Fiat Doblò	FW313EA	85/5	19/03/2019	Gasolio	Servizi Tecnici
28	Fiat Doblò	FW312EA	85/5	19/03/2019	Gasolio	Servizi Tecnici
29	Fiat Ducato	FW556BZ	85/5	03/04/2019	Gasolio	Servizi Tecnici
30	Fiat Ducatop	FW711BZ	85/5	10/05/2019	Gasolio	Servizi Tecnici
31	Citroen Nuova C3 Puretech	FX837WK	85/5	27/06/2019	Gasolio	Servizi Tecnici
32	Citroen Nuova C3 Puretech	FX839WK	85/5	27/06/2019	Gasolio	Servizi Tecnici
NR.	AUTOBUS	TARGA	CAP.	DATA 1^ IMM.	ALIMENT.	
33	Mercedes <i>escluso assic. ma ancora nella disponibilità ente</i>	CD585SX	348/5	15/01/2003	Gasolio	Servizi Scolastici
34	Iveco Cacciamali <i>escluso assic. ma ancora nella disponibilità ente</i>	CF544JC	348/5	12/11/2003	Gasolio	Servizi Scolastici
35	Iveco Cacciamali <i>escluso assic. ma ancora nella disponibilità ente</i>	EP482XC	348/5	11/08/2003	Gasolio	Servizi Scolastici
NR.	VEICOLI PER USO SPECIALE	TARGA	CAP.	DATA 1^ IMM.	ALIMENT.	
36	Fiat Doblò Clear View	FK545BC	952/12	27.07.2017	Gasolio	Servizi Sociali
37	Nissan NT400	FT975AZ	698/6	20/03/2019	Gasolio	Servizi Tecnici
NR.	RIMORCHI	TARGA	CAP.	DATA 1^ IMM.	ALIMENT.	
38	Turatello	PD033978	483/13	10/11/1995	=	Prot. Civile
39	Sacar	VE029128	483/13	05/09/1996	=	Prot. Civile
40	Sacar	XA279MP	483/13	17/10/2004	=	Prot. Civile
41	Gepa Car	AB22799	483/13	13/02/2001	=	Prot. Civile
42	Umbra	AC74665	483/13	07/10/2004	=	Prot. Civile
NR.	MOTOCICLI - CICLOMOTORI	TARGA/TELAIO	CAP.	DATA 1^ IMM.	ALIMENT.	
43	Suzuki sixteen	DX71627	228/5	17/04/2012	Benzina	Polizia Locale
44	Triumph Tiger	YA02756	228/5	18/04/2012	Benzina	Polizia Locale
45	Triumph Tiger	YA02754	228/5	18/04/2012	Benzina	Polizia Locale
46	Kwangyang	DR79140	228/5	04/06/2013	Benzina	Polizia Locale
47	Suzuki DL650	YA02795	228/5	09/05/2018	Benzina	Polizia Locale
NR.	MOTORE MARINO	MATRICOLA	CAP.	DATA 1^ IMM.	ALIMENT.	
48	Mariner Outboards	9907808	483/13	27/03/1996	Benzina	Prot. Civile
49	Johnson	17026092	483/13	20/07/2004	Benzina	Prot. Civile
NR.	MACCHINE OPERATRICI	TARGA	CAP.	DATA 1^ IMM.	ALIMENT.	
50	John Deere - Tosaerba	AKY516	698/6	16/09/2019	Benzina	Servizi Tecnici
51	Fiat Hitachi - Escavatore	ACH272	813/5	15/09/2011	Benzina	Servizi Tecnici
52	John Deere	AJR621	698/6	17/10/2013	Gasolio	Servizi Tecnici
NR.	MACCHINE AGRICOLE	TARGA	CAP.	DATA 1^ IMM.	ALIMENT.	
53	Trattrice agricola Hurlimann attrezzatura sgombraneve	VE035967	698/6	17/11/2003	Gasolio	Servizi Tecnici
54	Case Quantum 95	BK044B	698/6	19/03/2012	Gasolio	Servizi Tecnici

## **Rinnovo parco mezzi**

Nel corso del triennio 2023-2025 verrà valutata la dismissione di veicoli non più efficienti, che riguarderanno in particolare il parco mezzi della Polizia Locale, oltre ai tre scuolabus che non vengono più utilizzati in conseguenza dell'affidamento del servizio di trasporto scolastico.

### ***Spesa di gestione parco veicoli***

La spesa per la gestione/manutenzione del parco esistente è piuttosto rigida in quanto condizionata da elementi fissi non correlati con l'intensità di utilizzo dei mezzi (tasse di proprietà, assicurazione, revisioni). La spesa variabile è legata ad interventi di riparazione e manutenzione delle autovetture e risulta difficilmente contraibile dovendo garantire comunque il buon funzionamento e la rispondenza alle norme del codice della strada delle stesse.

Viene confermata la spesa per i carburanti, tenuto conto della non governabilità dei prezzi (che dipendono dalle dinamiche di mercato) e del parziale rinnovo del parco veicoli.



## Beni immobili

### Locazioni passive, depositi e immobili ad uso di servizio

Il Comune di San Michele al Tagliamento non sostiene spese per locazioni passive.

### Immobili ad uso abitativo

Il patrimonio pubblico è costituito in massima parte da alloggi di edilizia residenziale (in prevalenza ERP).

## EDIFICI ABITATIVI

Numero contratto (1)	Data cessazione (2)	Cod. alloggio (3)	Via	N. civico	note
Atti non a Rep. 30/2006		1	Via SCUOLE	1	
VUOTO	15/08/2002	2	Via SCUOLE	2	
VUOTO	03/08/2013	40	VIA 24 MAGGIO	40	
464/2002'		42	VIA 24 MAGGIO	42	
VUOTO	13/08/2013	44A	VIA 24 MAGGIO	44A	
4796/1999'		44B	VIA 24 MAGGIO	44B	
Atti non a Rep. 63/2005		46	VIA 24 MAGGIO	46	
VUOTO	03/06/2007	48	VIA 24 MAGGIO	48	
VUOTO	30/06/2016	50A	VIA 24 MAGGIO	50A	
VUOTO	26/01/2005	50B	VIA 24 MAGGIO	50B	
subentrato alla moglie		A4	VIA AGNOLINA	4	
Atti non a Rep. 87/2003		DB2	VIA DON BOSCO	2	
VUOTO	14/01/2011	DB4	VIA DON BOSCO	4	
Atti non a Rep. 39/2003		T1A	VIA DEL TIGLIO	1A	
45/2007		T1B	VIA DEL TIGLIO	1B	
Rep. 4520 del 17.05.2018		T1C	VIA DEL TIGLIO	1C	
Atti non a Rep. 38/2003		T1D	VIA DEL TIGLIO	1D	
Atti non a Rep. 6/2005		T7A	VIA DEL TIGLIO	7A	
Atti non a Rep. 41/2003		T7B	VIA DEL TIGLIO	7B	
Atti non a Rep. 84/2009		T7C	VIA DEL TIGLIO	7C	
Rep. 4345 del 25.03.2013		T7D	VIA DEL TIGLIO	7D	
Rep. 4328 del 27.08.2012		CP1	CORSO DEL POPOLO	1	
VUOTO	31/01/2014	CP3A	CORSO DEL POPOLO	3A	
VUOTO	04/04/2016	CP2	CORSO DEL POPOLO	2	
342/2002'		CP6	CORSO DEL POPOLO	6	
VUOTO		CA2	VIA CANAL	2	assegnato il 18 novembre 2022 Comunicato al Servizio Gare Contratti il 13.12.2022: in attesa di contratto
Atti non a Rep. 25/2003		CA4	VIA CANAL	4	
n. 20 del 18.12.2002		CA6	VIA CANAL	6	
Rep. 4651 del 29.11.2022		CA8	VIA CANAL	8	
VUOTO	25/07/2022	CA10	VIA CANAL	10	
Atti non a Rep. 18/2002		CA12	VIA CANAL	12	
VUOTO	12/04/2016	CA14	VIA CANAL	14	
Atti non a Rep. 76/2009		CO2A	VIA COMUGNE	2A	
Atti non a Rep. 27/2003		CO2B	VIA COMUGNE	2B	
Atti non a Rep. 26/2003		CO2C	VIA COMUGNE	2C	
Rep. 4358 del 10.10.2013		CO2D	VIA COMUGNE	2D	
Atti non a Rep. 98/2009		DA23A	VIA D. ALIGHIERI	23A	
Atti non a Rep. 51/2009		DA23B	VIA D. ALIGHIERI	23B	
Atti non a Rep. 89/2009		DA23C	VIA D. ALIGHIERI	23C	
Atti non a Rep. 4/2010		DA23D	VIA D. ALIGHIERI	23D	
Rep. 4311 del 1.03.2012		MAZZ2	VIA MAZZINI	2	
VUOTO	20/11/2019	MAZZ4	VIA MAZZINI	4	
Atti non a Rep. 48/2009		MAZZ6	VIA MAZZINI	6	
VUOTO	02/03/2020	MAZZ8	VIA MAZZINI	8	
VUOTO	29/12/2017	MAZZ10	VIA MAZZINI	10	
Rep. 4356 del 16.9.2013		MAZ12	VIA MAZZINI	12	
assegnato in attesa di contratto		MAZ14	VIA MAZZINI	14	
Atti non a Rep. 50/2009		MAZ16	VIA MAZZINI	16	
Atti non a Rep. 23/2004		MAZ18	VIA MAZZINI	18	
VUOTO	19/05/2020	MAZ20	VIA MAZZINI	20	

Atti non a Rep. 37/2003		MAZ22	VIA MAZZINI	22	
Atti non a Rep. 47/2003		R3302	VIA DELLA REPUBBLICA	33/2	
Rep. 4305 del 17.1.2012		R3303	VIA DELLA REPUBBLICA	33/3	
Atti non a Rep. 66/2003		R2103	VIA DELLA REPUBBLICA	21/3	
VUOTO	23/12/2011	REP23	VIA DELLA REPUBBLICA	23	
Atti non a Rep. 58/2003		REP25	VIA DELLA REPUBBLICA	25	
Rep 4314 del 15.03.2013		REP27	VIA DELLA REPUBBLICA	27	
Atti non a Rep. 65/2003		REP29	VIA DELLA REPUBBLICA	29	
Rep. 4473 del 9.11.2016		REP31	VIA DELLA REPUBBLICA	31	
		DEA1	VIA E. DE AMICIS	1	<i>assegnazione temporanea per emergenza abitativa per anni uno</i>
4802/1999'		DEA3	VIA E. DE AMICIS	3	
		DEA5	VIA E. DE AMICIS	5	<i>Alloggio assegnato ancora senza contratto</i>
Rep. n. 4335 del 2.10.2012		DEA7	VIA E. DE AMICIS	7	
Atti non a Rep. 83/2009		DEA9	VIA E. DE AMICIS	9	
6520/2001'		RIC3	VIA RICOSTRUZIONE	3	
4812/1999'		RIC12	VIA RICOSTRUZIONE	12	
VUOTO	02/05/2016	RIC24	VIA RICOSTRUZIONE	24	
1157/1998'		RIC28	VIA RICOSTRUZIONE	28	
4815/1999'		PIA12	VIA PIAVE	12	
Rep. n. 4274 del 1.04.2011		PIA14	VIA PIAVE	14	
VUOTO	31/12/2019	PIA16	VIA PIAVE	16	
2155/2000'		DAL7	VIA DANTE ALIGHIERI	7	
VUOTO	31/12/2015	DAL9	VIA DANTE ALIGHIERI	9	
Atti non a Rep. 38/2004		DAL11	VIA DANTE ALIGHIERI	11	
267/2002'		DAL15	VIA DANTE ALIGHIERI	15	
VUOTO	13/09/2022	CO77A	VIA CONCILIAZIONE	77A	
VUOTO	04/07/2022	CO77B	VIA CONCILIAZIONE	77B	<i>Sfratto</i>
VUOTO	08/10/2021	CO77C	VIA CONCILIAZIONE	77C	
VUOTO	28/06/2018	CO77D	VIA CONCILIAZIONE	77D	
Atti non a Rep. 30/2010		CO77E	VIA CONCILIAZIONE	77E	
Atti non a Rep. 68/2003		CO77F	VIA CONCILIAZIONE	77F	
VUOTO	05/04/2008	MAT8	VIA MATTEOTTI	8	
4850/1999'		MAT28	VIA MATTEOTTI	28	
2463/2001		MAT30	VIA MATTEOTTI	30	
Atti non a Rep. 94/2009		MAT32	VIA MATTEOTTI	32	
VUOTO	15/12/2010	MAT34	VIA MATTEOTTI	34	
4842/1999'		MAT36	VIA MATTEOTTI	36	
Atti non a Rep. 66/2005		MAT38	VIA MATTEOTTI	38	
4852/1999'		MAT46	VIA MATTEOTTI	46	
VUOTO	04/02/2022	MAT48	VIA MATTEOTTI	48	
VUOTO	07/08/2017	MAT52	VIA MATTEOTTI	52	
4855/1999'		MAT54	VIA MATTEOTTI	54	
VUOTO	10/05/2010	MAT56	VIA MATTEOTTI	56	
VUOTO	12/10/2020	MAT70	VIA MATTEOTTI	70	
VUOTO	09/02/2009	MAT74	VIA MATTEOTTI	74	
VUOTO	09/01/2007	MAT72	VIA MATTEOTTI	72	
229/2003'		MAT78	VIA MATTEOTTI	78	
VUOTO	19/08/2009	MAT80	VIA MATTEOTTI	80	
VUOTO	04/01/2010	MAT82	VIA MATTEOTTI	82	
VUOTO	01/09/2004	MAT84	VIA MATTEOTTI	84	
VUOTO	01/11/2014	GA6	VIA GAGLIARDI	6	
Atti non a Rep. 54/2005		GA7	VIA GAGLIARDI	7	
Rep. 4416 del 27.05.2015		GA9	VIA GAGLIARDI	9	
Atti non a Rep. 1/2006		GA20	VIA GAGLIARDI	20	
		TOR3A1	VIA TORRE -Fabb. K	3A1	
		TOR3A2	VIA TORRE -Fabb. K	3A2	
VUOTO	25/05/2020	TOR3A3	VIA TORRE -Fabb. K	3A3	
		TOR3A4	VIA TORRE -Fabb. K	3A4	

## ALTRI EDIFICI

Descrizione	Indirizzo (Via, Piazza, ...)	n. civico	Id. catastale alloggio		
			Foglio	Particella	Sub.
CASERMA CARABINIERI CAPOLUOGO	CORSO DEL POPOLO	32	24	218	8-9-10
CASERMA CARABINIERI BIBIONE	VIA MAYA	22	49	1490	2-3-4-5-6

Descrizione	Indirizzo (Via, Piazza, ...)	n. civico	Id. catastale alloggio		
			Foglio	Particella	Sub.
UFFICIO POSTALE CESAROLO	PIAZZA ZANCANARO	4	38	910	3
UFFICIO POSTALE POZZI Immobile oggetto di intervento manutentivo nel corso dell'anno 2020, attualmente in attesa di attestato APE per stipula nuovo contratto di locazione (il precedente scaduto ad agosto 2020)	VIA APICILIA	15A	12	221	

## STAZIONI RIPETITIVE IN IMMOBILI COMUNALI E ALTRE CONCESSIONI

DESCRIZIONE	Indirizzo (Via, Piazza, ...)	identificativo catastale			
		Foglio	Particella	Sub.	
WIND TRE in data 1/02/2020 la società <b>CK Hutchison Networks Italia S.P.A.</b> è subentrata nelle concessioni per trasferimento di parte di ramo d'azienda Dal 1/4/2022 per fusione a seguito d'incorporazione il gestore <b>CELLNEX ITALIA S.P.A.</b> è subentrato nella concessione	Via del Capricorno	50	1599		
	Atto integrativo al contratto Rep. n. 4533 del 27.09.2018 Via del Capricorno per ospitalità che rimane collegata in modo inscindibile al contratto				
	Via Delle Agavi	48	277		
	Via Caduti - San Giorgio al Tagliamento	17	77		
IN DATA 1.10.2018 CONTRATTO CEDUTO DA WIND TRE A ILIAD ITALIA SPA che a sua volta in data 3/12/2019 ha ceduto a GALATA S.P.A. un ramo d'azienda comprendente anche questo contratto. Dal 10/06/2020 GALATA S.P.A. ha mutato la propria denominazione in <b>CELLNEX Italia S.p.A.</b>	Parco dei Pini	48	1872		
GALATA (EX WIND) Dal 10/06/2020 GALATA S.P.A. ha mutato la propria denominazione in <b>CELLNEX Italia S.p.A.</b>	Viale dei Ginepri / Via della Laguna	48	2349		
	Via Stella / Via Degano	49	512		
	Via Aldo Moro c/o depuratore	29	438		
<b>VODAFONE OMNITEL dal 2/12/2019 VODAFONE TOWERS SRL e dal 31.03.2020 INWIT S.P.A.</b>	Via Aldo Moro c/o depuratore	26	217		
<b>ALENA NET</b>	uso torre faro Nord-Ovest del campo sportivo di Bibione, in Via Timavo				
IN DATA 1.07.2016 CONTRATTO CEDUTO DA ARIA A TISCALI A SUA VOLTA HA CEDUTO IN DATA 16.11.2018 A <b>FASTWEB AIR SRL</b>	uso della torre piezometrica e della relativa aria scoperta dell'impianto dell'acquedotto della località di Cesarolo Via Conciliazione	38	162		
ILIAD ITALIA S.P.A.	uso torre faro posta a sud-est del campo sportivo di Bibione, sito in via Timavo				
<b>Wind Tre S.p.A.,</b>	uso TEMPORANEO 4 MESI della torre faro posta a nord-est del campo sportivo comunale di via Timavo a Bibione	49	1287		
CONDOMINIO MONACO	Concessione di un'area antistante il "Condominio Monaco" - Piazza Fontana in Bibione - per la collocazione di un ascensore del tipo panoramico ed impegno da parte dello stesso condominio a contribuire per la manutenzione del verde pubblico della suddetta piazza				

Si prevede la continua ricognizione di tutto il patrimonio comunale al fine di valutare possibili interventi di valorizzazione o dismissione, tenuto anche conto che alcuni beni sono concessi in uso ad enti e associazioni senza fini di lucro per finalità di carattere sociale.

## **ALLEGATI**





# Comune di San Michele al Tagliamento

CITTÀ METROPOLITANA DI VENEZIA

## VERBALE DI DELIBERAZIONE DELLA GIUNTA COMUNALE

COPIA

**Deliberazione n. 286**

**In data 28/11/2022**

**OGGETTO: D.LGS. N. 50/2016, ART. 21, E D.M. DEL MINISTERO DELLE INFRASTRUTTURE E DEI TRASPORTI DI CONCERTO CON IL MINISTERO DELL'ECONOMIA E FINANZE 16 GENNAIO 2018. ADOZIONE DELLA PROPOSTA DI SCHEMI DEL PROGRAMMA TRIENNALE 2023/2025 E DELL'ELENCO ANNUALE 2023 DEI LAVORI PUBBLICI.**

L'anno 2022, addì 28, del mese di Novembre, alle ore 16:30 nella residenza Municipale, su convocazione del Sindaco, si è riunita la Giunta Comunale.

Eseguito l'appello, risultano presenti:

Cognome e Nome		Presente/Assente
Maurutto Flavio	Sindaco	Presente
Grosseto Pier Luigi	Vice Sindaco	Presente
Zuppichin Elena	Assessore	Presente
Driusso Robertino	Assessore	Assente
Biasin Nicolino	Assessore	Presente
Colusso Vio Selena	Assessore	Presente

N. Presenti 5    N. Assenti 1

Assiste alla seduta la dott.ssa Tamara Plozzer, Segretario Generale del Comune.

Il Sig. Flavio Maurutto, nella sua qualità di Sindaco pro-tempore, assume la presidenza e, riconosciuta legale l'adunanza, dichiara aperta la seduta.

OGGETTO: D.LGS. N. 50/2016, ART. 21, E D.M. DEL MINISTERO DELLE INFRASTRUTTURE E DEI TRASPORTI DI CONCERTO CON IL MINISTERO DELL'ECONOMIA E FINANZE 16 GENNAIO 2018. ADOZIONE DELLA PROPOSTA DI SCHEMI DEL PROGRAMMA TRIENNALE 2023/2025 E DELL'ELENCO ANNUALE 2023 DEI LAVORI PUBBLICI.

## LA GIUNTA COMUNALE

Visto l'articolo 21, comma 1, del D.Lgs. n. 50/2016, nel quale si dispone che gli enti pubblici, tra cui gli enti locali, sono tenuti ad approvare il programma triennale dei lavori pubblici, nonché i relativi aggiornamenti annuali, nel rispetto dei documenti programmatori e in coerenza con il bilancio e secondo le norme che disciplinano la programmazione economico-finanziaria degli enti;

Dato atto che il programma triennale dei lavori pubblici è contenuto nel DUP (documento unico di programmazione) dell'Ente e deve essere predisposto nel rispetto di quanto previsto dal principio applicato della programmazione di cui all'allegato n. 4/1 del D.Lgs. 118/2011;

Visto il D.M. del Ministero delle Infrastrutture e dei Trasporti di concerto con il Ministero dell'Economia e Finanze 16 gennaio 2018, pubblicato sulla Gazzetta Ufficiale della Repubblica Italiana del 9 marzo 2018 "Regolamento recante procedure e schemi-tipo per la redazione e la pubblicazione del programma triennale dei lavori pubblici, del programma biennale per l'acquisizione di forniture e servizi e dei relativi elenchi annuali e aggiornamenti annuali" con il quale vengono definiti i contenuti delle varie schede da predisporre ed approvare;

Visti gli schemi del Programma triennale 2023/2025 e dell'Elenco annuale 2023 dei lavori pubblici, redatti dal Dirigente del Settore Lavori Pubblici a cui è affidata la predisposizione del Programma triennale e dell'Elenco annuale, allegato alla presente quale parte integrante e sostanziale alla presente deliberazione;

Dato atto che detti schemi, allegati quali parti integranti e sostanziali alla presente deliberazione, si compongono delle schede richieste dal D.M. 16 gennaio 2018, predisposte in coerenza con i documenti pluriennali di pianificazione o di programmazione di cui al D.Lgs. 118/2011;

Stabilito che il suddetto schema verrà pubblicato sul profilo del committente, ai sensi degli artt. 38, D.Lgs. 33/2013, 29, D.Lgs. 50/2016 e inoltre ai sensi dell'art. 5, comma 5, del sopracitato D.M., al fine di consentire la presentazione di eventuali osservazioni entro 30 giorni dalla pubblicazione, prima di essere sottoposto all'esame ed approvazione da parte del Consiglio;

Visti i seguenti provvedimenti normativi in materia vigenti: D.Lgs. n. 50/2016 e s.m.i. e D.M. 16.01.2018 n. 14;

Visto il vigente Statuto comunale;

Visto l'art. 48 del D.Lgs. 18.08.2000 n. 267;

Richiamate:

- la deliberazione consiliare n. 86 del 28.12.2021, avente ad oggetto "APPROVAZIONE DEL DOCUMENTO UNICO DI PROGRAMMAZIONE (D.U.P.) 2022-2024 (ART. 170, COMMA 1, D.LGS. 267/2000)" e ss.mm.ii.;
- la deliberazione consiliare n. 87 del 28.12.2021, avente ad oggetto "BILANCIO DI PREVISIONE 2022/2024 E RELATIVI ALLEGATI - APPROVAZIONE" e ss.mm.ii.;
- la deliberazione di Giunta comunale n. 2 del 13.01.2022, avente ad oggetto "APPROVAZIONE DEL PIANO ESECUTIVO DI GESTIONE (P.E.G.) – PIANO DELLA PERFORMANCE 2022-2024" e ss.mm.ii.;
- la deliberazione consiliare n. 51 del 26.05.2022 con la quale è stato approvato il Rendiconto di gestione dell'esercizio finanziario 2021;
- la deliberazione di Giunta comunale n. 173 del 29.06.2022, avente ad oggetto "APPROVAZIONE PIANO INTEGRATO DI ATTIVITÀ E ORGANIZZAZIONE (PIAO), TRIENNIO 2022-2024";



- la deliberazione di Consiglio Comunale n. 80 del 01.08.2022, avente ad oggetto “SALVAGUARDIA DEGLI EQUILIBRI DI BILANCIO (ART. 193 TUEL) E ASSESTAMENTO GENERALE DI BILANCIO (ART. 175 COMMA 8 TUEL). APPROVAZIONE VARIAZIONE AL DUP 2022/2024 E 13^ VARIAZIONE AL BILANCIO DI PREVISIONE FINANZIARIO 2022-2024”;

Dato atto che in capo al responsabile del procedimento competente ad adottare i pareri non sussiste conflitto di interessi, neppure potenziale;

Acquisiti i pareri in ordine alla regolarità tecnica e alla regolarità contabile, rispettivamente, del dirigente del Settore Lavori Pubblici e del dirigente del Settore Economico Finanziario, espressi in ottemperanza all’art 49, comma 1, del D.lgs. 267/2000;

Visto il vigente Statuto comunale;

Visto l’art. 48 del D.lgs. 18.08.2000 n. 267;

Con voti favorevoli unanimi, resi per alzata di mano;

### **DELIBERA**

per i motivi esposti in premessa e che si hanno qui per integralmente riportati, di:

1) di adottare, per quanto meglio specificato nelle premesse del presente atto, lo schema del Programma triennale 2023/2025 e dell’Elenco annuale 2023, costituito dalle schede richieste dal D.M. 16 gennaio 2018, predisposte in coerenza con i documenti pluriennali di pianificazione o di programmazione di cui al D.Lgs. 118/2011, costituente parte integrante e sostanziale alla presente deliberazione;

2) di stabilire che gli schemi di cui al precedente punto 1) siano pubblicati sul profilo del committente, ai sensi degli artt. 38, D.Lgs. 33/2013, 29, D.Lgs. 50/2016 e inoltre ai sensi dell’art. 5, comma 5, D.M. cit., al fine di consentire la presentazione di eventuali osservazioni entro 30 gg dalla pubblicazione, prima di essere sottoposti all’esame ed approvazione da parte del Consiglio;

4) di prendere atto dei pareri favorevoli in ordine alla regolarità tecnica e contabile espressi dal dirigente del Settore Lavori Pubblici e del dirigente del Settore Economico Finanziario, che si fanno propri;

5) di dare atto che l’oggetto della presente deliberazione rientra nella competenza della Giunta Comunale, ai sensi dell’art. 48 del D.Lgs. n. 267 del 18.08.2000.

Con separata votazione, favorevole ed unanime, il presente provvedimento viene dichiarato immediatamente eseguibile ai sensi dell’art. 134, comma 4 del D.lgs. 267/2000.

*Servizio Gare e Contratti*

**PROPOSTA DI DELIBERAZIONE: D.LGS. N. 50/2016, ART. 21, E D.M. DEL MINISTERO DELLE INFRASTRUTTURE E DEI TRASPORTI DI CONCERTO CON IL MINISTERO DELL'ECONOMIA E FINANZE 16 GENNAIO 2018. ADOZIONE DELLA PROPOSTA DI SCHEMI DEL PROGRAMMA TRIENNALE 2023/2025 E DELL'ELENCO ANNUALE 2023 DEI LAVORI PUBBLICI.**

***PARERE DI REGOLARITÀ TECNICA***

Ai sensi dell'art. 49, comma 1° del D.Lgs.n. 267/2000 del T.U.EE.LL., si esprime parere favorevole alla regolarità tecnica della proposta di deliberazione.

Comune di San Michele al Tagliamento, lì  
28/11/2022

Il Dirigente del Settore  
F.TO DOTT.SSA TAMARA PLOZZER

*Servizio Gare e Contratti*

**PROPOSTA DI DELIBERAZIONE: D.LGS. N. 50/2016, ART. 21, E D.M. DEL MINISTERO DELLE INFRASTRUTTURE E DEI TRASPORTI DI CONCERTO CON IL MINISTERO DELL'ECONOMIA E FINANZE 16 GENNAIO 2018. ADOZIONE DELLA PROPOSTA DI SCHEMI DEL PROGRAMMA TRIENNALE 2023/2025 E DELL'ELENCO ANNUALE 2023 DEI LAVORI PUBBLICI.**

***PARERE DI REGOLARITÀ CONTABILE***

Ai sensi dell'art. 49, comma 1° del D.Lgs.n. 267/2000, si esprime parere favorevole alla regolarità contabile della proposta di deliberazione, tenuto conto che l'adozione del presente atto è prodromica all'approvazione degli strumenti programmatori dell'Ente.9

Comune di San Michele al Tagliamento, lì  
28/11/2022

Il Dirigente del Settore Economico Finanziario  
F.todott. Luca Villotta

Il presente verbale di deliberazione in data 28/11/2022 n.286 viene letto, approvato e sottoscritto come segue:

IL SINDACO

F.to Flavio Maurutto

IL Segretario GENERALE

F.to Dott.ssa Tamara Plozzer

---

---

#### CERTIFICATO DI ESECUTIVITA`

Si attesta che la presente deliberazione diventerà esecutiva in data 09/12/2022, decorsi 10 giorni dalla pubblicazione (art.134, co. 3, D.Lgs. n. 267/2000).

li, 28/11/2022

L'impiegato di Segreteria

Cinzia Bottacin

---

#### RELAZIONE DI PUBBLICAZIONE

Si attesta che la presente deliberazione viene pubblicata, in data odierna, per rimanervi n.15 giorni consecutivi, sul sito web istituzionale di questo Comune accessibile al pubblico (art. 32, co.1, Legge n. 69/2009).

San Michele al Tagliamento, li 28/11/2022

L'impiegato di Segreteria

Cinzia Bottacin

---

Copia conforme all'originale, firmato digitalmente, per uso amministrativo.

San Michele al Tagliamento, li 28/11/2022

L'impiegato di Segreteria

Cinzia Bottacin

# Elenco firmatari

ATTO SOTTOSCRITTO DIGITALMENTE AI SENSI DEL D.P.R. 445/2000 E DEL D.LGS. 82/2005 E SUCCESSIVE MODIFICHE E INTEGRAZIONI

Questo documento è stato firmato da:

NOME: BOTTACIN CINZIA

CODICE FISCALE: TINIT-BTTCNZ66M60Z120Y

DATA FIRMA: 28/11/2022 18:45:02

IMPRONTA: 64633765636435616366343636313361303639653637336363626332393065636231393239613334

**PROGRAMMA TRIENNALE DEI LAVORI PUBBLICI 2023/2025 DELL'AMMINISTRAZIONE Comune di San Michele AI  
Tagliamento - SETTORE LAVORI PUBBLICI**

**SCHEDA A: QUADRO DELLE RISORSE NECESSARIE ALLA REALIZZAZIONE DEL PROGRAMMA**

TIPOLOGIE RISORSE	Arco temporale di validità del programma			Importo Totale (2)
	Disponibilità finanziaria (1)			
	Primo anno	Secondo anno	Terzo anno	
risorse derivate da entrate aventi destinazione vincolata per legge	4,577,697.73	0.00	0.00	4,577,697.73
risorse derivate da entrate acquisite mediante contrazione di mutuo	0.00	3,823,000.00	3,770,000.00	7,593,000.00
risorse acquisite mediante apporti di capitali privati	0.00	0.00	0.00	0.00
stanziamenti di bilancio	8,497,856.27	600,000.00	600,000.00	9,697,856.27
finanziamenti acquisibili ai sensi dell'articolo 3 del decreto-legge 31 ottobre 1990, n. 310, convertito con modificazioni dalla legge 22 dicembre 1990, n. 403	0.00	0.00	0.00	0.00
risorse derivanti da trasferimento di immobili	0.00	0.00	0.00	0.00
altra tipologia	1,090,000.00	0.00	0.00	1,090,000.00
<b>totale</b>	<b>14,165,554.00</b>	<b>4,423,000.00</b>	<b>4,370,000.00</b>	<b>22,958,554.00</b>

Il referente del programma

PLOZZER TAMARA

**Note:**

(1) La disponibilità finanziaria di ciascuna annualità è calcolata come somma delle informazioni elementari relative ai costi annuali di ciascun intervento di cui alla scheda D

(2) L'importo totale delle risorse necessarie alla realizzazione del programma triennale è calcolato come somma delle tre annualità

# PROGRAMMA TRIENNALE DEI LAVORI PUBBLICI 2023/2025 DELL'AMMINISTRAZIONE Comune di San Michele Al Tagliamento - SETTORE LAVORI PUBBLICI

## SCHEDA B: ELENCO DELLE OPERE INCOMPIUTE

CUP (1)	Descrizione dell'opera	Determinazioni dell'amministrazione (Tabella B.1)	Ambito di interesse dell'opera (Tabella B.2)	Anno ultimo quadro economico approvato	Importo complessivo dell'intervento (2)	Importo complessivo lavori (2)	Oneri necessari per l'ultimazione dei lavori	Importo ultimo SAL	Percentuale avanzamento lavori (3)	Causa per la quale l'opera è incompiuta (Tabella B.3)	L'opera è attualmente fruibile parzialmente dalla collettività?	Stato di realizzazione ex comma 2 art.1 DM 42/2013 (Tabella B.4)	Possibile utilizzo ridimensionato dell'Opera	Destinazione d'uso (Tabella B.5)	Cessione a titolo di corrispettivo per la realizzazione di altra opera pubblica ai sensi dell'articolo 191 del Codice (4)	Vendita ovvero demolizione (4)	Oneri per la ristrutturazione, riqualificazione ed eventuale bonifica del sito in caso di demolizione	Parte di infrastruttura di rete
					0,00	0,00	0,00	0,00										

**Note:**  
 (1) Indica il CUP del progetto di investimento nel quale l'opera incompiuta rientra; è obbligatorio per tutti i progetti avviati dal 1 gennaio 2003.  
 (2) Importo riferito all'ultimo quadro economico approvato.  
 (3) Percentuale di avanzamento dei lavori rispetto all'ultimo progetto approvato.  
 (4) In caso di cessione a titolo di corrispettivo o di vendita l'immobile deve essere riportato nell'elenco di cui alla scheda C; in caso di demolizione l'intervento deve essere riportato fra gli interventi del programma di cui alla scheda D.

Il referente del programma  
 PLOZZER TAMARA

**Tabella B.1**  
 a) è stata dichiarata l'insussistenza dell'interesse pubblico al completamento ed alla fruibilità dell'opera  
 b) si intende riprendere l'esecuzione dell'opera per il cui completamento non sono necessari finanziamenti aggiuntivi  
 c) si intende riprendere l'esecuzione dell'opera avendo già reperito i necessari finanziamenti aggiuntivi  
 d) si intende riprendere l'esecuzione dell'opera una volta reperiti i necessari finanziamenti aggiuntivi

**Tabella B.2**  
 a) nazionale  
 b) regionale

**Tabella B.3**  
 a) mancanza di fondi  
 b) cause tecniche: protrarsi di circostanze speciali che hanno determinato la sospensione dei lavori e/o l'esigenza di una variante progettuale  
 b2) cause tecniche: presenza di contenzioso  
 c) sopravvenute nuove norme tecniche o disposizioni di legge  
 d) fallimento, liquidazione coatta e concordato preventivo dell'impresa appaltatrice, risoluzione del contratto, o recesso dal contratto ai sensi delle vigenti disposizioni in materia di animafma  
 e) mancato interesse al completamento da parte della stazione appaltante, dell'ente aggiudicatario o di altro soggetto aggiudicatario

**Tabella B.4**  
 a) lavori di realizzazione, avviati, risultano interrotti oltre il termine contrattualmente previsto per l'ultimazione (Art. 1 c2, lettera a), DM 42/2013)  
 b) lavori di realizzazione, avviati, risultano interrotti oltre il termine contrattualmente previsto per l'ultimazione non sussistendo allo stato, le condizioni di riavvio degli stessi. (Art. 1 c2, lettera b), DM 42/2013)  
 c) i lavori di realizzazione, ultimati, non sono stati collaudati nel termine previsto in quanto l'opera non risulta rispondente a tutti i requisiti previsti dal capitolato e dal relativo progetto esecutivo come accertato nel corso delle operazioni di collaudo. (Art. 1 c2, lettera c), DM 42/2013)

**Tabella B.5**  
 a) prevista in progetto  
 b) diversa da quella prevista in progetto

# PROGRAMMA TRIENNALE DEI LAVORI PUBBLICI 2023/2025 DELL'AMMINISTRAZIONE Comune di San Michele Al Tagliamento - SETTORE LAVORI PUBBLICI

## SCHEDA C: ELENCO DEGLI IMMOBILI DISPONIBILI

Codice univoco immobile (1)	Riferimento CUI intervento (2)	Riferimento CUP Opera Incompiuta (3)	Descrizione immobile	Codice Istat			Localizzazione - CODICE NUTS	Cessione o trasferimento immobile a titolo corrispettivo ex art.21 comma 5 e art.191 comma 1 (Tabella C.1)	Concessi in diritto di godimento, a titolo di contributo ex articolo 21 comma 5 (Tabella C.2)	Già inclusi in programma di dismissione di cui art.27 DL 201/2011, convertito dalla L. 214/2011 (Tabella C.3)	Tipo disponibilità se immobile derivante da Opera Incompiuta di cui si è dichiarata l'insussistenza dell'interesse (Tabella C.4)	Valore Stimato (4)									
				Reg	Prov	Com						Primo anno	Secondo anno	Terzo anno	Annualità successive	Totale					
																					0.00
																					0.00
																					0.00
																					0.00
																					0.00

**NOTE:**  
 (1) Codice obbligatorio: "I" + numero immobile + cf amministrazione + prima annualità del primo programma nel quale l'immobile è stato inserito + progressivo di 5 cifre  
 (2) Riportare il codice CUI dell'intervento (nel caso in cui il CUP non sia previsto obbligatoriamente) al quale la cessione dell'immobile è associata; non indicare alcun codice nel caso in cui si proponga la semplice alienazione o cessione di opera incompiuta non connessa alla realizzazione di un intervento  
 (3) Se derivante da opera incompiuta riportare il relativo codice CUP  
 (4) Riportare l'ammontare con il quale l'immobile contribuirà a finanziare l'intervento, ovvero il valore dell'immobile da trasferire (qualora parziale, quello relativo alla quota parte oggetto di cessione o trasferimento) o il valore del titolo di godimento oggetto di

Il referente del programma  
PLOZZER TAMARA

**Tabella C.1**  
 1. no  
 2. parziale  
 3. totale

**Tabella C.2**  
 1. no  
 2. sì, cessione  
 3. sì, in diritto di godimento, a titolo di contributo, la cui utilizzazione sia strumentale e tecnicamente connessa all'opera da affidare in concessione

**Tabella C.3**  
 1. no  
 2. sì, come valorizzazione  
 3. sì, come alienazione

**Tabella C.4**  
 1. cessione della titolarità dell'opera ad altro ente pubblico  
 2. cessione della titolarità dell'opera a soggetto esercente una funzione pubblica  
 3. vendita al mercato privato  
 4. disponibilità come fonte di finanziamento per la realizzazione di un intervento ai sensi del



# PROGRAMMA TRIENNALE DEI LAVORI PUBBLICI 2023/2025 DELL'AMMINISTRAZIONE Comune di San Michele Al Tagliamento - SETTORE LAVORI PUBBLICI

## SCHEDA D: ELENCO DEGLI INTERVENTI DEL PROGRAMMA

Codice Unico Intervento - CUI (1)	Cod. Int. Ann. nr (2)	Codice CUP (3)	Anno della quale si prevede di dare avvio alla procedura di affidamento	Responsabile del procedimento (4)	Lotto (5)	Lavoro (6)	Codice NUTS			Localizzazione - codice NUTS	Tipologia	Settore e sottosezione intervento	Descrizione dell'intervento	Livello di priorità (7) (Tabella D.3)	STIMA DEI COSTI DELL'INTERVENTO (8)										Intervento erogato o varato in seguito al programma (12) (Tabella D.4)		
							Reg	Prov	Com						Primo anno	Secondo anno	Terzo anno	Costi su annualità successive	Importo complessivo (9)	Valore degli eventuali rimborsi di cui alla scheda C collegata all'intervento (10)	Scadenza temporale ultima per l'ufficio dell'Ente (11)	Apporto di capitale privato (11)					
																						Importo	Tipologia (Tabella D.6)				
U032519037020220005		H57H1903071004	2023	FLOZZER TAMARA	SI	NO	005	027	034	IT035	07 - Manutenzione straordinaria	01.01 - Stradali	Ripavimentazione asfalto urbano San Giorgio T.	1	500.000,00	0,00	0,00	0,00	500.000,00	0,00							
U032519037020220012			2023	FLOZZER TAMARA	SI	NO	005	027	034	IT035	01 - Nuova realizzazione	01.05 - Trasporto urbano	Realizzazione pista ciclabile lungo via San Luigi Bibiana n° 20	2	4.041.000,00	0,00	0,00	0,00	4.041.000,00	0,00							
U032519037020220013		H8L1903071004	2023	FLOZZER TAMARA	SI	NO	005	027	034	IT035	01 - Nuova realizzazione	01.01 - Stradali	Pista ciclabile Madonna lungo SP73 - (Viale Malini)	3	345.000,00	0,00	0,00	0,00	345.000,00	0,00							
U032519037020220016		H8E2000000005	2023	FLOZZER TAMARA	SI	NO	005	027	034	IT035	07 - Manutenzione straordinaria	00.12 - Spazi aperti e tempo libero	Ricostruzione centro tennis	2	700.000,00	0,00	0,00	0,00	700.000,00	0,00							
U032519037020220019			2023	FLOZZER TAMARA	SI	NO	005	027	034	IT035	04 - Riabilitazione	05.32 - Oliea	Ripavimentazione della Caserma di Bibiana	2	744.354,00	0,00	0,00	0,00	744.354,00	0,00							
U032519037020220032		H8B2200130001	2023	FLOZZER TAMARA	SI	NO	005	027	034	IT035	04 - Riabilitazione	01.01 - Stradali	Miglioramento asfalto urbano con rete a caldo Piazza Galvani	1	1.500.000,00	0,00	0,00	0,00	1.500.000,00	0,00							
U032519037020220033		H87H2000000001	2023	FLOZZER TAMARA	SI	NO	005	027	034	IT035	07 - Manutenzione straordinaria	02.05 - Oliea del suolo	Progetto riabilitazione del sottile munito Piano Acqua Sp. 11	1	1.810.000,00	0,00	0,00	0,00	1.810.000,00	0,00							
U032519037020220037		H57H1903060004	2023	FLOZZER TAMARA	SI	NO	005	027	034	IT035	01 - Nuova realizzazione	01.01 - Stradali	Ripavimentazione asfalto urbano Capolongo	1	1.325.000,00	0,00	0,00	0,00	1.325.000,00	0,00							
U032519037020220045	U032519037020220030		2023	FLOZZER TAMARA	SI	NO	005	027	034	IT035	07 - Manutenzione straordinaria	05.99 - Altre infrastrutture sociali	Bonifica annesso scorcetto Rione	1	250.000,00	0,00	0,00	0,00	250.000,00	0,00						2	
U032519037020220046		H57H2000710004	2023	FLOZZER TAMARA	SI	NO	005	027	034	IT035	07 - Manutenzione straordinaria	01.01 - Stradali	Manut. straordinaria strade e marciapiedi in Bibione - 1° lotto	2	800.000,00	0,00	0,00	0,00	800.000,00	0,00							2
U032519037020220047		H57H2000710004	2023	FLOZZER TAMARA	SI	NO	005	027	034	IT035	07 - Manutenzione straordinaria	01.01 - Stradali	Manut. straordinaria strade e marciapiedi in Bibione - 2° lotto	2	600.000,00	0,00	0,00	0,00	600.000,00	0,00							2
U032519037020220048		H57H2000710004	2023	FLOZZER TAMARA	SI	NO	005	027	034	IT035	07 - Manutenzione straordinaria	01.01 - Stradali	Manut. straordinaria strade e marciapiedi in Bibione - 3° lotto	2	600.000,00	0,00	0,00	0,00	600.000,00	0,00							2
U032519037020220049		H52H2000400004	2023	FLOZZER TAMARA	NO	NO	005	027	034	IT035	07 - Manutenzione straordinaria	00.12 - Spazi aperti e tempo libero	Realizzazione nuova tribuna atletica, togliere campo di calcio	2	900.000,00	0,00	0,00	0,00	900.000,00	0,00							2
U032519037020220056			2024	FLOZZER TAMARA	SI	NO	005	027	034	IT035	90 - Altro	02.11 - Protezione, valorizzazione e fruizione dell'ambiente	Riquilibr. e servizio fien di abbattere 1° fase - 1° stralcio	2	0,00	370.000,00	0,00	0,00	370.000,00	0,00							
U032519037020220059			2024	FLOZZER TAMARA	SI	NO	005	027	034	IT035	01 - Nuova realizzazione	05.12 - Spazi aperti e tempo libero	Copertura stadio comunale	3	0,00	500.000,00	0,00	0,00	500.000,00	0,00							
U032519037020220067			2024	FLOZZER TAMARA	SI	NO	005	027	034	IT035	04 - Riabilitazione	01.01 - Stradali	Passaggio Lido del Pire	3	0,00	1.000.000,00	0,00	0,00	1.000.000,00	0,00							
U032519037020220069			2024	FLOZZER TAMARA	SI	NO	005	027	034	IT035	04 - Riabilitazione	01.01 - Stradali	Lavori di ripavimentazione asfalto Corso del Sole	3	0,00	1.200.000,00	0,00	0,00	1.200.000,00	0,00							
U032519037020220083			2024	FLOZZER TAMARA	SI	NO	005	027	034	IT035	07 - Manutenzione straordinaria	01.01 - Stradali	Interventi di manutenzione strada - 01/2024	2	0,00	600.000,00	0,00	0,00	600.000,00	0,00							
U032519037020220084			2024	FLOZZER TAMARA	SI	NO	005	027	034	IT035	07 - Manutenzione straordinaria	01.01 - Stradali	Copertura Piazza Trento	3	0,00	740.000,00	0,00	0,00	740.000,00	0,00							
U032519037020220091			2025	FLOZZER TAMARA	SI	NO	005	027	034	IT035	90 - Altro	02.11 - Protezione, valorizzazione e fruizione dell'ambiente	Riquilibr. e servizio fien di abbattere 1° fase - 2° stralcio	2	0,00	370.000,00	0,00	0,00	370.000,00	0,00							
U032519037020220096			2025	FLOZZER TAMARA	SI	NO	005	027	034	IT035	07 - Manutenzione straordinaria	01.01 - Stradali	Interventi manutenzione straordinaria infrastrutture stradali - 2025	2	0,00	600.000,00	0,00	0,00	600.000,00	0,00							
U032519037020220094			2025	FLOZZER TAMARA	SI	NO	005	027	034	IT035	90 - Altro	02.11 - Protezione, valorizzazione e fruizione dell'ambiente	Riquilibr. e servizio fien di abbattere 1° fase - 3° stralcio	3	0,00	250.000,00	0,00	0,00	250.000,00	0,00							
U032519037020220095			2025	FLOZZER TAMARA	SI	NO	005	027	034	IT035	90 - Altro	02.11 - Protezione, valorizzazione e fruizione dell'ambiente	Riquilibr. e servizio fien di abbattere 1° fase	3	0,00	780.000,00	0,00	0,00	780.000,00	0,00							

Codice Unico Intervento - CUI (1)	Cod. Int. Amm.ne (2)	Codice CUP (3)	Annullata nella quale si avverte di non essere in procedura di affidamento	Responsabile del procedimento (4)	Lotto (5)	Lavoro complesso (6)	Codice Int. (7)			Localizzazione - codice NUTS	Tipologia	Settore e sottosezione intervento	Descrizione dell'intervento	Livello di priorità (8) (Tabella D.3)	STIMA DEI COSTI DELL'INTERVENTO (9)						Intervento erogato a vario titolo in esecuzione del programma (12) (Tabella D.5)			
							Reg	Prov	Com						Primo anno	Secondo anno	Terzo anno	Costi su annualità successive	Importo complessivo (9)	Valore degli eventuali incrementi di cui alla scheda C collegata all'intervento (10)		Scadenza temporale ultima per l'utilizzo dell'eventuale finanziamento derivante da contratto di mutuo	Apporto di capitale privato (11)	
																							Importo	Tipologia (Tabella D.4)
U002519037020200000			2025	PLOZZER TAMARA	SI	No	005	027	034	IT005	04 - Ristrutturazione	01.01 - Scuole	Riquadratura Piazzola Zuni	3	0,00	0,00	3.400.000,00	0,00	3.400.000,00	0,00	0,00	0,00		
U002519037020200041		H08H22000110000	2025	PLOZZER TAMARA	SI	No	005	027	034		07 - Manutenzione straordinaria	02.05 - Difesa del suolo	Progetto mitigazione del rischio idraulico Piano Acque Str. 2*	3	0,00	0,00	0,00	30.500.000,00	30.500.000,00	0,00	0,00	0,00		
U002519037020200042		H08H22000120000	2025	PLOZZER TAMARA	SI	No	005	027	034		07 - Manutenzione straordinaria	02.05 - Difesa del suolo	Progetto mitigazione del rischio idraulico Piano Acque Str. 3*	3	0,00	0,00	0,00	2.900.000,00	2.900.000,00	0,00	0,00	0,00		
U002519037020200043		H08H22000130000	2025	PLOZZER TAMARA	SI	No	005	027	034		07 - Manutenzione straordinaria	02.05 - Difesa del suolo	Progetto mitigazione del rischio idraulico Piano Acque Str. 4*	3	0,00	0,00	0,00	3.750.000,00	3.750.000,00	0,00	0,00	0,00		
														14.165.524,00	4.423.200,00	4.270.200,00	38.180.200,00	41.128.524,00	0,00	0,00				

Note:  
 (1) Numero intervento "V" + cf. amministrazione + prima annualità del primo programma nel quale l'intervento è stato inserito + progressivo di 2 cifre dalla prima annualità del primo programma  
 (2) Numero interno intervento indicativo dell'amministrazione in base a proprio sistema di codifica  
 (3) Codice CUP (art. 48 del D.Lgs. n. 50/2016)  
 (4) Indirizzo e cognome del responsabile del procedimento  
 (5) Indica se l'atto funzionale secondo la definizione di cui all'art.3 comma 1 lettera a) del D.Lgs.50/2016  
 (6) Indica se lavoro complesso secondo la definizione di cui all'art.2 comma 1 lettera a) del D.Lgs.50/2016  
 (7) Indica il livello di priorità di cui all'articolo 3 comma 1 e 2  
 (8) Indica la priorità di cui all'articolo 3 comma 1 e 2  
 (9) Indica la spesa complessiva prevista in termini di cui all'art.2 comma 1 lettera a) del D.Lgs.50/2016  
 (10) Indica il valore dell'eventuale incremento di cui all'art.2 comma 1 lettera a) del D.Lgs.50/2016  
 (11) Rappresenta l'importo del capitale privato come quota parte del costo totale  
 (12) Indica se l'intervento è stato aggiunto o è stato modificato in seguito di modifica in corso d'anno ai sensi dell'art.5 comma 8 e 10. Tale campo, come le relative note e tabelle, compaiono solo in caso di modifica del programma

Il referente del programma  
**PLOZZER TAMARA**

**Tabella D.1**  
 C9 - Classificazione Sistema CUP: codice tipologia intervento per natura intervento (2) - realizzazione di lavori pubblici (opere e ingegneria)

**Tabella D.2**  
 C9 - Classificazione Sistema CUP: codice settore e sottosezione intervento

**Tabella D.3**  
 1. priorità massima  
 2. priorità media  
 3. priorità minima

**Tabella D.4**  
 1. finanzia di progetto  
 2. convenzioni di cooperazione e gestione  
 3. sponsorizzazione  
 4. società partecipate e di scopo  
 5. finanziato finanziatore  
 6. contratto di disponibilità  
 8. altro

**Tabella D.5**  
 1. modifica ex art.1 comma 1 lettera b)  
 2. modifica ex art.3 comma 3 lettera c)  
 3. modifica ex art.3 comma 3 lettera d)  
 4. modifica ex art.3 comma 3 lettera e)  
 5. modifica ex art.3 comma 1

# PROGRAMMA TRIENNALE DEI LAVORI PUBBLICI 2023/2025 DELL'AMMINISTRAZIONE Comune di San Michele Al Tagliamento - SETTORE LAVORI PUBBLICI

## SCHEDA E: INTERVENTI RICOMPRESI NELL'ELENCO ANNUALE

Codice Unico Intervento - CUI	CUP	Descrizione dell'intervento	Responsabile del procedimento	Importo annualità	Importo intervento	Finalità (Tabella E.1)	Livello di priorità	Conformità Urbanistica	Verifica vincoli ambientali	Livello di progettazione (Tabella E.2)	CENTRALE DI COMMITTEENZA O SOGGETTO AGGREGATORE AL QUALE SI INTENDE DELEGARE LA PROCEDURA DI AFFIDAMENTO		Intervento aggiunto o variato a seguito di modifica programma (*)
											codice AUSA	denominazione	
L00325190270202200005	H87H19002570004	Riqualificazione arredo urbano San Giorgio I.	PLOZZER TAMARA	550.000,00	550.000,00	URB	1	Si	Si		242008	S.U.A.V.E. - CITTA' METROPOLITANA DI VENEZIA	
L00325190270202200012		Realizzazione pista ciclabile lungo via Basileghe Bibione 1° Str	PLOZZER TAMARA	4.041.000,00	4.041.000,00	URB	2	Si	Si		242008	S.U.A.V.E. - CITTA' METROPOLITANA DI VENEZIA	
L00325190270202200013	H89J19000570004	Pista ciclabile Malafesta lungo SP75 - (Volta-Molino)	PLOZZER TAMARA	345.000,00	345.000,00	URB	3	Si	Si		242008	SUA.VE	
L00325190270202200018	H81E20000020005	Rifunzionalizzazione centro tennis	PLOZZER TAMARA	700.000,00	700.000,00	ADN	2	Si	Si		242008	S.U.A.V.E. - CITTA' METROPOLITANA DI VENEZIA	
L00325190270202200019		Restituzione della Caserma di Bibione	PLOZZER TAMARA	744.554,00	744.554,00	ADN	2	Si	Si		242008	S.U.A.V.E. - CITTA' METROPOLITANA DI VENEZIA	
L00325190270202200032	H88G2000130001	Miglioramento decoro urbano con ristruttur. edifici Piazza Galasso	PLOZZER TAMARA	1.500.000,00	1.500.000,00	URB	1	Si	Si		242008	S.U.A.V.E. - CITTA' METROPOLITANA DI VENEZIA	
L00325190270202200033	H87H20000090001	Progetto mitigazione del rischio idraulico. Piano Acque Str. 1°	PLOZZER TAMARA	1.810.000,00	1.810.000,00	AMB	1	Si	Si			SUA.VE	
L00325190270202200007	H87H19002560004	Riqualificazione arredo urbano Capoluogo	PLOZZER TAMARA	1.325.000,00	1.325.000,00		1				242008	S.U.A.V.E. - CITTA' METROPOLITANA DI VENEZIA	
L00325190270202200045		Bonifica amianto eccentro Bibione	PLOZZER TAMARA	250.000,00	250.000,00	AMB	1	Si	Si				2
L00325190270202200046	H87H20002710004	Manut. straordinaria strade e marciapiedi in Bibione - 1° str	PLOZZER TAMARA	800.000,00	800.000,00	URB	2	Si	Si			SUA.VE	2
L00325190270202200047	H87H20002720004	Manut. straordinaria strade e marciapiedi in Bibione - 2° str	PLOZZER TAMARA	600.000,00	600.000,00	URB	2	Si	Si			SUA.VE	2
L00325190270202200048	H87H20002730004	Manut. straordinaria strade e marciapiedi in Bibione - 3° str	PLOZZER TAMARA	600.000,00	600.000,00	AMB	2	Si	Si			SUA.VE	2
L00325190270202200049	H82H20004000004	Realizzazione nuova tribuna, chiosco, biglietti, campo sp. capoluogo	PLOZZER TAMARA	900.000,00	900.000,00	CPA	2	No	No	1		SUA.VE	2

(\*) Tale campo compare solo in caso di modifica del programma

Il referente del programma

PLOZZER TAMARA

**Tabella E.1**  
 ADN - Adeguamento normativo  
 AMB - Qualità ambientale  
 COF - Completamento Opera Incompiuta  
 CPA - Conservazione del patrimonio  
 MES - Miglioramento e incremento di servizio  
 URB - Qualità urbana  
 VAS - Valorizzazione beni vincolati  
 DEM - Demolizione Opera Incompiuta  
 DECOP - Demolizione opere preesistenti e non più utilizzabili

**Tabella E.2**  
 1. progetto di fattibilità tecnico - economica: "documento di fattibilità delle alternative progettuali"  
 2. progetto di fattibilità tecnico - economica: "documento finale".  
 3. progetto definitivo.  
 4. progetto esecutivo

**PROGRAMMA TRIENNALE DEI LAVORI PUBBLICI 2023/2025 DELL'AMMINISTRAZIONE Comune di San Michele Al  
Tagliamento - SETTORE LAVORI PUBBLICI**

**SCHEDA F: ELENCO DEGLI INTERVENTI PRESENTI NELL'ELENCO ANNUALE DEL PRECEDENTE PROGRAMMA TRIENNALE  
E NON RIPROPOSTI E NON AVVIATI**

<b>Codice Unico Intervento - CUI</b>	<b>CUP</b>	<b>Descrizione dell'intervento</b>	<b>Importo intervento</b>	<b>Livello di priorità</b>	<b>Motivo per il quale l'intervento non è riproposto (1)</b>

Il referente del programma

PLOZZER TAMARA

Note

(1) breve descrizione dei motivi

# Elenco firmatari

ATTO SOTTOSCRITTO DIGITALMENTE AI SENSI DEL D.P.R. 445/2000 E DEL D.LGS. 82/2005 E SUCCESSIVE MODIFICHE E INTEGRAZIONI

Questo documento è stato firmato da:

NOME: PLOZZER TAMARA

CODICE FISCALE: TINIT-PLZTMR73H70E473H

DATA FIRMA: 28/11/2022 18:32:07

IMPRONTA: 37323066333562306464653265393732323266623962633339383163336434376563643236306265

NOME: MAURUTTO FLAVIO

CODICE FISCALE: TINIT-MRTFLV63S19I040P

DATA FIRMA: 28/11/2022 18:35:58

IMPRONTA: 39626535626330366634323436316666396664303433346336393839323938366565643730663837



# Comune di San Michele al Tagliamento

CITTÀ METROPOLITANA DI VENEZIA

## VERBALE DI DELIBERAZIONE DELLA GIUNTA COMUNALE

COPIA

**Deliberazione n. 306**

**In data 16/12/2022**

**OGGETTO: APPROVAZIONE PROGRAMMA BIENNALE DEGLI ACQUISTI DI SERVIZI E FORNITURE 2023-2024 AI SENSI DELL'ART. 21 DEL D.LGS. N. 50-2016.**

L'anno 2022, addì 16, del mese di Dicembre, alle ore 13:00 nella residenza Municipale, su convocazione del Sindaco, si è riunita la Giunta Comunale.

Eseguito l'appello, risultano presenti e visivamente identificati:

<b>Cognome e Nome</b>	<b>Carica di</b>	<b>Presente/Assente</b>	<b>In sede/in videoconferenza</b>
Maurutto Flavio	Sindaco	Presente	In sede
Grosseto Pier Luigi	Vice Sindaco	Presente	In videoconferenza
Zuppichin Elena	Assessore	Presente	In sede
Driusso Robertino	Assessore	Presente	In sede
Biasin Nicolino	Assessore	Presente	In sede
Colusso Vio Selena	Assessore	Presente	In sede

N. Presenti 6    N. Assenti 0

Assiste alla seduta, in sede, la dott.ssa Tamara Plozzer, Segretario Generale del Comune.

Il Sig. Flavio Maurutto, nella sua qualità di Sindaco pro-tempore, assume la presidenza e, riconosciuta legale l'adunanza, dichiara aperta la seduta.

OGGETTO: APPROVAZIONE PROGRAMMA BIENNALE DEGLI ACQUISTI DI SERVIZI E FORNITURE 2023-2024 AI SENSI DELL'ART. 21 DEL D.LGS. N. 50-2016.

## LA GIUNTA COMUNALE

Premesso che l'art. 21 del D.Lgs. 18 aprile n. 50 del 18/04/2016 (Nuovo Codice dei contratti, pubblicato sulla G.U. n. 91 del 19 aprile 2016) stabilisce:

- al comma 1 che “Le amministrazioni aggiudicatrici e gli enti aggiudicatori adottano il programma biennale degli acquisti di beni e servizi e il programma triennale dei lavori pubblici, nonché i relativi aggiornamenti annuali. I programmi sono approvati nel rispetto dei documenti programmatori e in coerenza con il bilancio e, per gli enti locali, secondo le norme che disciplinano la programmazione economico finanziaria degli enti”;

- al comma 6 che “Il programma biennale di forniture e servizi e i relativi aggiornamenti annuali contengono gli acquisti di beni e di servizi di importo unitario stimato pari o superiore a 40.000 euro. Nell'ambito del programma, le amministrazioni aggiudicatrici individuano i bisogni che possono essere soddisfatti con capitali privati. Le amministrazioni pubbliche comunicano, entro il mese di ottobre, l'elenco delle acquisizioni di forniture e servizi d'importo superiore a 1 milione di euro che prevedono di inserire nella programmazione biennale al Tavolo tecnico dei soggetti di cui all'articolo 9, comma 2, del decreto legge 24 aprile 2014, n. 66, convertito, con modificazioni, dalla legge 23 giugno 2014, n. 89, che li utilizza ai fini dello svolgimento dei compiti e delle attività ad esso attribuiti. Per le acquisizioni di beni e servizi informatici e di connettività le amministrazioni aggiudicatrici tengono conto di quanto previsto dall'articolo 1, comma 513, della legge 28 dicembre 2015, n. 208”;

- al comma 7 che “Il programma biennale degli acquisti di beni e servizi e il programma triennale dei lavori pubblici, nonché i relativi aggiornamenti annuali sono pubblicati sul profilo del committente, sul sito informatico del Ministero delle infrastrutture e dei trasporti e dell'Osservatorio di cui all'articolo 213, anche tramite i sistemi informatizzati delle regioni e delle provincie autonome di cui all'articolo 29, comma 4 “;

Visto che i diversi Settori comunali hanno comunicato quali servizi e forniture di valore pari o superiore a € 40.000,00 verranno acquisiti nel biennio 2023-2024;

Raccolti i dati trasmessi dai vari Uffici in un unico documento denominato “Programma biennale 2023/2024 degli acquisti di beni e servizi di importo unitario stimato pari o superiore a 40.000 euro”, ed allegato al presente atto deliberativo per costituirne parte integrante e sostanziale;

Dato atto che in capo al responsabile del procedimento competente ad adottare i pareri non sussiste conflitto di interessi, neppure potenziale;

Acquisiti i pareri in ordine alla regolarità tecnica e alla regolarità contabile del dirigente del Settore Economico Finanziario, espressi in ottemperanza all'art 49, comma 1, del D.lgs. 267/2000;

Visto il vigente Statuto comunale;

Visto l'art. 48 del D.lgs. 18.08.2000 n. 267;

Con voti favorevoli unanimi, resi per appello nominale;

## DELIBERA

per i motivi esposti in premessa e che si hanno qui per integralmente riportati, di:

1. di approvare ai sensi dell'art. 21 del D.lgs. n. 50/2016, il “Programma biennale 2023-2024 degli acquisti di beni e servizi di importo unitario stimato pari o superiore a 40.000 euro”, che costituisce parte integrante e sostanziale del presente atto deliberativo;
2. di dare atto che il programma di cui sopra verrà pubblicato in apposita sezione del sito istituzionale del Comunale e sul sito informatico del Ministero delle Infrastrutture e Trasporti e dell'Osservatorio di cui all'art. 213 del D.Lgs. 50/2016;

3. di dare atto che per le acquisizioni di forniture e servizi superiori a 1 milione di Euro è prevista la trasmissione al Tavolo Tecnico dei soggetti aggregatori, di cui all'art. 9 comma 2 del decreto legge n. 66/2014, convertito, con modificazioni, dalla legge n. 89/2014;
4. di trasmettere la presente deliberazione alla Stazione Unica Appaltante della Città Metropolitana di Venezia;
5. di dare atto che dal presente provvedimento non deriva alcuna spesa trattandosi di atto programmatico;
6. di dare atto che l'oggetto della presente deliberazione rientra nella competenza della Giunta Comunale, ai sensi dell'art. 48 del D.Lgs. n. 267 del 18.08.2000;

Con separata votazione, favorevole ed unanime, il presente provvedimento viene dichiarato immediatamente eseguibile ai sensi dell'art. 134, comma 4 del D.lgs. 267/2000.



**SERVIZIO RAGIONERIA**

**PROPOSTA DI DELIBERAZIONE: APPROVAZIONE PROGRAMMA BIENNALE DEGLI ACQUISTI DI SERVIZI E FORNITURE 2023-2024 AI SENSI DELL'ART. 21 DEL D.LGS. N. 50-2016.**

---

---

**PARERE DI REGOLARITÀ TECNICA**

Ai sensi dell'art. 49, comma 1° del D.Lgs.n. 267/2000 del T.U.EE.LL., si esprime parere favorevole alla regolarità tecnica della proposta di deliberazione.

Comune di San Michele al Tagliamento, lì  
16/12/2022

Il Dirigente del Settore  
F.TO DOTT. LUCA VILLOTTA

---

---

**SERVIZIO RAGIONERIA**

**PROPOSTA DI DELIBERAZIONE: APPROVAZIONE PROGRAMMA BIENNALE DEGLI ACQUISTI DI SERVIZI E FORNITURE 2023-2024 AI SENSI DELL'ART. 21 DEL D.LGS. N. 50-2016.**

---

---

**PARERE DI REGOLARITÀ CONTABILE**

Ai sensi dell'art. 49, comma 1° del D.Lgs.n. 267/2000, si esprime parere favorevole alla regolarità contabile della proposta di deliberazione.

Comune di San Michele al Tagliamento, lì  
16/12/2022

Il Dirigente del Settore Economico Finanziario  
F.todott. Luca Villotta

---

---

Il presente verbale di deliberazione in data 16/12/2022 n.306 viene letto, approvato e sottoscritto come segue:

IL SINDACO

F.to Flavio Maurutto

IL Segretario GENERALE

F.to Dott.ssa Tamara Plozzer

---

---

#### CERTIFICATO DI ESECUTIVITA`

Si attesta che la presente deliberazione diventerà esecutiva in data 28/12/2022, decorsi 10 giorni dalla pubblicazione (art.134, co. 3, D.Lgs. n. 267/2000).

li, 17/12/2022

L'impiegato di Segreteria

Cinzia Bottacin

---

#### RELAZIONE DI PUBBLICAZIONE

Si attesta che la presente deliberazione viene pubblicata, in data odierna, per rimanervi n.15 giorni consecutivi, sul sito web istituzionale di questo Comune accessibile al pubblico (art. 32, co.1, Legge n. 69/2009).

San Michele al Tagliamento, li 17/12/2022

L'impiegato di Segreteria

Cinzia Bottacin

---

Copia conforme all'originale, firmato digitalmente, per uso amministrativo.

San Michele al Tagliamento, li 17/12/2022

L'impiegato di Segreteria

Cinzia Bottacin

# Elenco firmatari

ATTO SOTTOSCRITTO DIGITALMENTE AI SENSI DEL D.P.R. 445/2000 E DEL D.LGS. 82/2005 E SUCCESSIVE MODIFICHE E INTEGRAZIONI

Questo documento è stato firmato da:

NOME: BOTTACIN CINZIA

CODICE FISCALE: TINIT-BTTCNZ66M60Z120Y

DATA FIRMA: 17/12/2022 13:04:15

IMPRONTA: 64633765636435616366343636313361303639653637336363626332393065636231393239613334

**PROGRAMMA BIENNALE DEGLI ACQUISTI DI FORNITURE E SERVIZI 2023/2024 DELL'AMMINISTRAZIONE Comune di San Michele Al Tagliamento - SETTORE LAVORI PUBBLICI**

**SCHEDA A: QUADRO DELLE RISORSE NECESSARIE ALLA REALIZZAZIONE DEL PROGRAMMA**

TIPOLOGIA RISORSE	ARCO TEMPORALE DI VALIDITÀ DEL PROGRAMMA		
	Disponibilità finanziaria (1)		Importo Totale (2)
	Primo anno	Secondo anno	
risorse derivate da entrate aventi destinazione vincolata per legge	0.00	0.00	0.00
risorse derivate da entrate acquisite mediante contrazione di mutuo	0.00	0.00	0.00
risorse acquisite mediante apporti di capitali privati	0.00	0.00	0.00
stanziamenti di bilancio	872,750.00	1,126,335.00	1,999,085.00
finanziamenti acquisibili ai sensi dell'articolo 3 del decreto-legge 31 ottobre 1990, n. 310, convertito con modificazioni dalla legge 22 dicembre 1990, n. 403	0.00	0.00	0.00
risorse derivanti da trasferimento di immobili	0.00	0.00	0.00
altro	0.00	0.00	0.00
<b>totale</b>	<b>872,750.00</b>	<b>1,126,335.00</b>	<b>1,999,085.00</b>

Il referente del programma

PLOZZER TAMARA

**Note:**

(1) La disponibilità finanziaria di ciascuna annualità è calcolata come somma delle informazioni elementari relative ai costi annuali di ciascun acquisto intervento di cui alla scheda B.

(2) L'importo totale delle risorse necessarie alla realizzazione del programma biennale è calcolato come somma delle due annualità

## PROGRAMMA BIENNALE DEGLI ACQUISTI DI FORNITURE E SERVIZI 2023/2024 DELL'AMMINISTRAZIONE Comune di San Michele Al Tagliamento - SETTORE LAVORI PUBBLICI

### SCHEMA B: ELENCO DEGLI ACQUISTI DEL PROGRAMMA

Codice Unico Intervento - CUI (1)	Annuale nella quale si prevede di dare avvio alla procedura di affidamento	Codice CUP (2)	Acquisto ricompreso nell'importo complessivo di un lavoro o di altra acquisizione presente in programmazione di lavori, forniture e servizi	CUI lavoro o altra acquisizione nel cui importo complessivo l'acquisto è eventualmente ricompreso (3)	Lotto funzionale (4)	Ambito geografico di assegnazione dell'acquisto Codice NUTS	Settore	CPV (5)	Descrizione dell'acquisto	Livello di priorità (6) (Tabella B.1)	Responsabile del Procedimento (7)	Durata del contratto	L'acquisto è relativo a nuovo affidamento di contratto in essere (8)	STIMA DEI COSTI DELL'ACQUISTO					CENTRALE DI COMMITTENZA O SOGGETTO AGGREGATORE AL QUALE SI FARÀ RICORSO PER L'ESPLETAMENTO DELLA PROCEDURA DI AFFIDAMENTO (11)		Acquisto aggiunto o variato a seguito di modifica programma (12) (Tabella B.2)	
														Primo anno	Secondo anno	Costi su annualità successive	Totale (9)	Apporto di capitale privato		codice AUSA		denominazione
																		Importo	Tipologia (Tabella B.1bis)			
S00325190270202200004	2023		1		Si	ITH35	Servizi	50343000-1	Servizio di manutenzione impianto di videosorveglianza	2	Gherardi Alberto	24	No	42.700,00	42.700,00	0,00	85.400,00	0,00				
S00325190270202200005	2023		1		Si	ITH35	Servizi	77310000-6	Servizio di manutenzione del verde - potature su aree pubbliche	2	Gherardi Alberto	6	No	110.000,00	0,00	0,00	110.000,00	0,00				
S00325190270202200008	2023		1		Si	ITH35	Servizi	90523000-3	Servizio di disinfezione, sanificazione, igienizzazione, ecc. 2023/2024	1	Gherardi Alberto	24	No	64.050,00	109.800,00	45.750,00	219.600,00	0,00				
F00325190270202200003	2023		1		Si	ITH35	Forniture	39000000-2	Fornitura arredi nuova biblioteca comunale	2	PLOZZER TAMARA	12	No	150.000,00	0,00	0,00	150.000,00	0,00				
S00325190270202200014	2023		1		Si	ITH35	Servizi	79952000-2	Servizio di trasporto bambini XIASDON	2	VILLOTTA LUCA	12	No	55.000,00	0,00	0,00	55.000,00	0,00				
S00325190270202200016	2023		1		Si	ITH35	Servizi	63813000-8	Gestione fano Bibione	2	VILLOTTA LUCA	9	No	80.000,00	0,00	0,00	80.000,00	0,00				
F00325190270202200004	2023		1		Si	ITH35	Forniture	65310000-9	Energia elettrica edifici comunali	1	VILLOTTA LUCA	24	Si	250.000,00	500.000,00	250.000,00	1.000.000,00	0,00				
S00325190270202300001	2023		1		Si	ITH35	Servizi	55812000-2	Concessione del servizio di ristorazione scolastica periodo 11/09/2023- 31/09/2028	2	PLOZZER TAMARA	28	No	66.000,00	198.000,00	726.000,00	990.000,00	0,00		SU.AVE.		
F00325190270202200006	2023		1		Si	ITH35	Forniture	3019970-8	Buoni pasto elettronici	1	PLOZZER TAMARA	12	Si	55.000,00	0,00	0,00	55.000,00	0,00				
S00325190270202200034	2023				Si	ITH35	Servizi	77310000-6	Servizio di manutenzione del verde pubblico in località Bibione - anno 2023	2	Gherardi Alberto		No	0,00	270.000,00	0,00	270.000,00	0,00				
S00325190270202200023	2024		1		Si	ITH35	Servizi	30163100-0	Carburante mezzi comunali	2	VILLOTTA LUCA	24	Si	0,00	5.835,00	134.165,00	140.000,00	0,00				

Codice Unico Intervento - CUI (1)	Annuale nella quale si prevede di dare avvio alla procedura di affidamento	Codice CUP (2)	Acquisto ricompreso nell'importo complessivo di un lavoro o di altra acquisizione presente in programmazione di lavori, forniture o servizi	CUI lavoro o altra acquisizione nel cui importo complessivo l'acquisto è eventualmente ricompreso (3)	Lotto funzionale (4)	Ambito geografico di esecuzione dell'acquisto Codice NUTS	Settore	CPV (5)	Descrizione dell'acquisto	Livello di priorità (6) (Tabella B.1)	Responsabile del Procedimento (7)	Durata del contratto	L'acquisto è nuovo affidamento di contratto in essere (8)	STIMA DEI COSTI DELL'ACQUISTO					CENTRALE DI COMMITTEENZA O SOGGETTO AGGREGATORE AL QUALE SI FA RICOORSO PER L'ESPLETAMENTO DELLA PROCEDURA DI AFFIDAMENTO (11)		Acquisto aggiunto o variato a seguito di modifica programma (12) (Tabella B.2)	
														Primo anno	Secondo anno	Costi su annualità successiva	Totale (9)	Apporto di capitale privato		codice AUSA		denominazione
																		Importo	Tipologia (Tabella B.1bis)			
														872.760,00 (13)	1.126.332,00 (13)	1.156.918,00 (13)	3.156.000,00 (13)	0,00 (13)				

- Note:**
- (1) Codice CUI = sigla settore (F=forniture; S=servizi) + cf amministrazione + prima annualità del primo programma nel quale l'intervento è stato inserito + progressivo di 5 cifre della prima annualità del primo programma
  - (2) Indica il CUP (cf. articolo 6 comma 4)
  - (3) Compilare se nella colonna "Acquisto ricompreso nell'importo complessivo di un lavoro o di altra acquisizione presente in programmazione di lavori, forniture e servizi" si è risposto "SI" e se nella colonna "Codice CUP" non è stato operato il CUP in quanto non presente.
  - (4) Indica se lotto funzionale secondo la definizione di cui all'art.3 comma 1 lettera qq) del D.Lgs.50/2016
  - (5) Relativa a CPV principale. Deve essere rispettata la coerenza, per le prime due cifre, con il settore: F= CPV-45 o 48; S= CPV-48
  - (6) Indica il livello di priorità di cui all'articolo 6 commi 10 e 11
  - (7) Riportare nome e cognome del responsabile del procedimento
  - (8) Servizi e forniture che presentano caratteri di regolarità o sono destinati ad essere rinnovati entro un determinato periodo.
  - (9) Importo complessivo ai sensi dell'articolo 3, comma 6, ivi incluse le spese eventualmente già sostenute e con competenza di bilancio antecedente alla prima annualità
  - (10) Riportare l'importo del capitale privato come quota parte dell'importo complessivo
  - (11) Dati obbligatori per i soli acquisti ricompresi nella prima annualità (Cf. articolo 8)
  - (12) Indicare se l'acquisto è stato aggiunto o è stato modificato a seguito di modifica in corso d'anno ai sensi dell'art.7 commi 8 e 9. Tale campo, come la relativa nota e tabella, compaiono solo in caso di modifica del programma
  - (13) La somma è calcolata al netto dell'importo degli acquisti ricompresi nell'importo complessivo di un lavoro o di altra acquisizione presente in programmazione di lavori, forniture e servizi

Il referente del programma

PLOZZER TAMARA

**Tabella B.1**

1. priorità massima
2. priorità media
3. priorità minima

**Tabella B.1bis**

1. finanza di progetto
2. concessione di forniture e servizi
3. sponsorizzazione
4. società partecipate o di scopo
5. locazione finanziaria
6. contratto di disponibilità
9. altro

**Tabella B.2**

1. modifica ex art.7 comma 8 lettera b)
2. modifica ex art.7 comma 8 lettera c)
3. modifica ex art.7 comma 8 lettera d)
4. modifica ex art.7 comma 8 lettera e)
5. modifica ex art.7 comma 9

**Tabella B.2bis**

1. no
2. si
3. sì, CUI non ancora attribuito
4. sì, interventi o acquisti diretti

**PROGRAMMA BIENNALE DEGLI ACQUISTI DI FORNITURE E SERVIZI 2023/2024 DELL'AMMINISTRAZIONE Comune di San Michele Al Tagliamento - SETTORE LAVORI PUBBLICI**

**SCHEDA C: ELENCO DEGLI ACQUISTI PRESENTI NELLA PRIMA ANNUALITA' DEL PRECEDENTE PROGRAMMA BIENNALE E NON RIPROPOSTI E NON AVVIATI**

Codice Unico Intervento - CUI	CUP	Descrizione dell'acquisto	Importo acquisto	Livello di priorità	Motivo per il quale l'intervento non è riproposto (1)

Il referente del programma  
PLOZZER TAMARA

Note

(1) breve descrizione dei motivi

# Elenco firmatari

ATTO SOTTOSCRITTO DIGITALMENTE AI SENSI DEL D.P.R. 445/2000 E DEL D.LGS. 82/2005 E SUCCESSIVE MODIFICHE E INTEGRAZIONI

Questo documento è stato firmato da:

NOME: PLOZZER TAMARA

CODICE FISCALE: TINIT-PLZTMR73H70E473H

DATA FIRMA: 17/12/2022 11:25:01

IMPRONTA: 37323066333562306464653265393732323266623962633339383163336434376563643236306265

NOME: MAURUTTO FLAVIO

CODICE FISCALE: TINIT-MRTFLV63S19I040P

DATA FIRMA: 17/12/2022 12:09:51

IMPRONTA: 39626535626330366634323436316666396664303433346336393839323938366565643730663837





# Comune di San Michele al Tagliamento

CITTÀ METROPOLITANA DI VENEZIA

## VERBALE DI DELIBERAZIONE DELLA GIUNTA COMUNALE

COPIA

**Deliberazione n. 308**

**In data 16/12/2022**

**OGGETTO: APPROVAZIONE PROPOSTA DEL PIANO DELLE ALIENAZIONI E VALORIZZAZIONI PATRIMONIALI DA ALLEGARE AL DUP 2023-2025.**

L'anno 2022, addì 16, del mese di Dicembre, alle ore 13:00 nella residenza Municipale, su convocazione del Sindaco, si è riunita la Giunta Comunale.

Eseguito l'appello, risultano presenti e visivamente identificati

<b>Cognome e Nome</b>	<b>Carica di</b>	<b>Presente/Assente</b>	<b>In sede/in videoconferenza</b>
Maurutto Flavio	Sindaco	Presente	In sede
Grosseto Pier Luigi	Vice Sindaco	Presente	In videoconferenza
Zuppichin Elena	Assessore	Presente	In sede
Driusso Robertino	Assessore	Presente	In sede
Biasin Nicolino	Assessore	Presente	In sede
Colusso Vio Selena	Assessore	Presente	In sede

N. Presenti 6    N. Assenti 0

Assiste alla seduta, in sede, la dott.ssa Tamara Plozzer, Segretario Generale del Comune.

Il Sig. Flavio Maurutto, nella sua qualità di Sindaco pro-tempore, assume la presidenza e, riconosciuta legale l'adunanza, dichiara aperta la seduta.

## LA GIUNTA COMUNALE

Visto l'art. 58 della Legge n. 133/2008 (di conversione del DL n.112/2008) che prevede:

“Art. 58. Ricognizione e valorizzazione del patrimonio immobiliare di regioni, comuni ed altri enti locali:

1. Per procedere al riordino, gestione e valorizzazione del patrimonio immobiliare di Regioni, Province, Comuni e altri Enti locali, nonché di società o Enti a totale partecipazione dei predetti enti, ciascuno di essi, con delibera dell'organo di Governo individua, redigendo apposito elenco, sulla base e nei limiti della documentazione esistente presso i propri archivi e uffici, i singoli beni immobili ricadenti nel territorio di competenza, non strumentali all'esercizio delle proprie funzioni istituzionali, suscettibili di valorizzazione ovvero di dismissione. Viene così redatto il piano delle alienazioni e valorizzazioni immobiliari allegato al bilancio di previsione nel quale, previa intesa, sono inseriti immobili di proprietà dello Stato individuati dal Ministero dell'economia e delle finanze - Agenzia del demanio tra quelli che insistono nel relativo territorio.
2. L'inserimento degli immobili nel piano ne determina la conseguente classificazione come patrimonio disponibile, fatto salvo il rispetto delle tutele di natura storico-artistica, archeologica, architettonica e paesaggistico-ambientale. Il piano è trasmesso agli Enti competenti, i quali si esprimono entro trenta giorni, decorsi i quali, in caso di mancata espressione da parte dei medesimi Enti, la predetta classificazione è resa definitiva. La deliberazione del consiglio comunale di approvazione, ovvero di ratifica dell'atto di deliberazione se trattasi di società o Ente a totale partecipazione pubblica, del piano delle alienazioni e valorizzazioni determina le destinazioni d'uso urbanistiche degli immobili. Le Regioni, entro 60 giorni dalla data di entrata in vigore della presente disposizione, disciplinano l'eventuale equivalenza della deliberazione del consiglio comunale di approvazione quale variante allo strumento urbanistico generale, ai sensi dell'articolo 25 della legge 28 febbraio 1985, n. 47, anche disciplinando le procedure semplificate per la relativa approvazione. Le Regioni, nell'ambito della predetta normativa approvano procedure di copianificazione per l'eventuale verifica di conformità agli strumenti di pianificazione sovraordinata, al fine di concludere il procedimento entro il termine perentorio di 90 giorni dalla deliberazione comunale. Trascorsi i predetti 60 giorni, si applica il comma 2 dell'articolo 25 della legge 28 febbraio 1985, n. 47. Le varianti urbanistiche di cui al presente comma, qualora rientrino nelle previsioni di cui al paragrafo 3 dell'articolo 3 della direttiva 2001/42/CE e al comma 4 dell'articolo 7 del decreto legislativo 3 aprile 2006, n. 152 e s.m.i. non sono soggette a valutazione ambientale strategica.
3. Gli elenchi di cui al comma 1, da pubblicare mediante le forme previste per ciascuno di tali enti, hanno effetto dichiarativo della proprietà, in assenza di precedenti trascrizioni, e producono gli effetti previsti dall'articolo 2644 del codice civile, nonché effetti sostitutivi dell'iscrizione del bene in catasto.
4. Gli uffici competenti provvedono, se necessario, alle conseguenti attività di trascrizione, intavolazione e voltura.
5. Contro l'iscrizione del bene negli elenchi di cui al comma 1 è ammesso ricorso amministrativo entro sessanta giorni dalla pubblicazione, fermi gli altri rimedi di legge.
6. La procedura prevista dall'articolo 3-bis del decreto-legge 25 settembre 2001, n. 351, convertito con modificazioni dalla legge 23 novembre 2001, n. 410, per la valorizzazione dei beni dello Stato si estende ai beni immobili inclusi negli elenchi di cui al comma 1. In tal caso, la procedura prevista al comma 2 dell'articolo 3-bis del citato decreto-legge n. 351 del 2001 si applica solo per i soggetti diversi dai Comuni e l'iniziativa è rimessa all'Ente proprietario dei beni da valorizzare. I bandi previsti dal comma 5 dell'articolo 3-bis del citato decreto-legge n. 351 del 2001 sono predisposti dall'Ente proprietario dei beni da valorizzare.
7. I soggetti di cui al comma 1 possono in ogni caso individuare forme di valorizzazione alternative, nel rispetto dei principi di salvaguardia dell'interesse pubblico e mediante l'utilizzo di strumenti competitivi, anche per quanto attiene alla alienazione degli immobili di cui alla legge 24 dicembre 1993, n. 560;
8. Gli enti proprietari degli immobili inseriti negli elenchi di cui al comma 1 possono conferire i propri beni

immobili anche residenziali a fondi comuni di investimento immobiliare ovvero promuoverne la costituzione secondo le disposizioni degli articoli 4 e seguenti del decreto-legge 25 settembre 2001, n. 351, convertito con modificazioni dalla legge 23 novembre 2001, n. 410;

9. Ai conferimenti di cui al presente articolo, nonché alle dismissioni degli immobili inclusi negli elenchi di cui al comma 1, si applicano le disposizioni dei commi 18 e 19 dell'articolo 3 del decreto-legge 25 settembre 2001, n. 351, convertito con modificazioni dalla legge 23 novembre 2001, n. 410;

9-bis. In caso di conferimento a fondi di investimento immobiliare dei beni inseriti negli elenchi di cui al comma 1, la destinazione funzionale prevista dal piano delle alienazioni e delle valorizzazioni, se in variante rispetto alle previsioni urbanistiche ed edilizie vigenti ed in itinere, può essere conseguita mediante il procedimento di cui all'articolo 34 del decreto legislativo 18 agosto 2000, n. 267, e delle corrispondenti disposizioni previste dalla legislazione regionale. Il procedimento si conclude entro il termine perentorio di 180 giorni dall'apporto o dalla cessione sotto pena di retrocessione del bene all'ente locale. Con la medesima procedura si procede alla regolarizzazione edilizia ed urbanistica degli immobili conferiti.”

Preso atto che:

- al fine di operare il «riordino, la gestione e valorizzazione del patrimonio immobiliare» per addivenire a una migliore economicità nell'impiego degli asset (cespiti immobiliari) di proprietà comunale che possano avere positivi effetti sul bilancio, anche per il rispetto del patto di stabilità interno, si è proceduto alla formazione di un elenco degli immobili da valorizzare o dismettere redatto sulla base e nei limiti della documentazione esistente presso i propri archivi e uffici la cui valorizzazione non sia già stata prevista negli esercizi precedenti;
- sul piano operativo è stata effettuata una rilevazione su quei beni che durante gli esercizi 2023-2025 potrebbero essere suscettibili di valorizzazione e in grado di garantire un maggior cospicuo all'Amministrazione Comunale o un minor costo di gestione, non sono stati individuati nuovi beni che potrebbero essere suscettibili di valorizzazione o alienazione, dato il perdurare della crisi economica in essere che ha reso pressoché nulle le transazioni immobiliari sconsigliando qualsiasi operazione di dismissione. Pertanto l'elenco, da allegarsi al DUP per il triennio 2023-2025 da approvarsi dal Consiglio Comunale, ai sensi dell'art. 58 del D.L. 25.06.2008, n.112 convertito con modificazioni dalla Legge 6.08.2008, n.133 compaiono solo i beni già compresi negli elenchi degli esercizi finanziari passati costituenti le aree ex PEEP e ex P.I.P. aree facenti parte di piani decaduti per decorrenza dei termini e per quanto concerne le aree ex PEEP in parte diversamente normate integrato con le aree di recente acquisizione (ulteriore lotto retrocesso nel P.I.P. del Capoluogo) ed area acquisita al patrimonio con il federalismo demaniale (fg. 43 mapp. 48);

Rilevato che:

- per quanto concerne gli alloggi di proprietà comunale il piano di dismissione è giunto a naturale scadenza il 14.12.2011, sono state completate le attività di cessione già deliberate e pertanto si ritiene per il triennio 2023-2025 di avviare un nuovo piano di dismissione previa autorizzazione della Giunta Regionale;
- per quanto concerne le aree da destinare alla cessione per la realizzazione di edilizia residenziale convenzionata il prezzo deve essere stabilito annualmente con apposita deliberazione da assumere antecedentemente all'approvazione del bilancio di previsione;
- per quanto concerne l'eventuale cessione in proprietà di aree già cedute in diritto di superficie o eliminazione dei vincoli alla libera commercializzazione delle stesse (aree ex P.I.P. e P.E.E.P.) le relative modalità e cessione sono state stabilite con apposite deliberazioni consiliari e i relativi corrispettivi stabiliti per l'anno corrente con apposita deliberazione G.C. n. 307 del 16.12.2022 mentre per gli esercizi 2023-2025 dovranno essere assunti con apposita deliberazione Giuntale antecedentemente all'approvazione del Bilancio di previsione dell'anno di riferimento;

Visto il “Piano delle alienazioni e valorizzazioni immobiliari 2023-2025” allegato “A” composto dai

seguenti elaborati:

- Elenco degli immobili comunali iscritti nell'inventario comunale;
- Ricognizione degli immobili non strumentali all'esercizio delle funzioni istituzionali dell'Ente suscettibili di valorizzazione ovvero di dismissione nel triennio 2023-2025;
- Piano delle alienazioni e valorizzazioni immobiliari per il triennio 2023-2025;
- Proposta valorizzazione patrimonio ERP per il triennio 2023-2025;

Richiamate:

- la deliberazione consiliare n. 86 del 28.12.2021, avente ad oggetto "APPROVAZIONE DEL DOCUMENTO UNICO DI PROGRAMMAZIONE (D.U.P.) 2022-2024 (ART. 170, COMMA 1, D.LGS. 267/2000)" e ss.mm.ii.;
- la deliberazione consiliare n. 87 del 28.12.2021, avente ad oggetto "BILANCIO DI PREVISIONE 2022/2024 E RELATIVI ALLEGATI - APPROVAZIONE" e ss.mm.ii.;
- la deliberazione di Giunta comunale n. 2 del 13.01.2022, avente ad oggetto "APPROVAZIONE DEL PIANO ESECUTIVO DI GESTIONE (P.E.G.) – PIANO DELLA PERFORMANCE 2022-2024" e ss.mm.ii.;
- la deliberazione consiliare n. 51 del 26.05.2022 con la quale è stato approvato il Rendiconto di gestione dell'esercizio finanziario 2021;
- la deliberazione di Giunta comunale n. 173 del 29.06.2022, avente ad oggetto "APPROVAZIONE PIANO INTEGRATO DI ATTIVITÀ E ORGANIZZAZIONE (PIAO), TRIENNIO 2022-2024";
- la deliberazione di Consiglio Comunale n. 80 del 01.08.2022, avente ad oggetto "SALVAGUARDIA DEGLI EQUILIBRI DI BILANCIO (ART. 193 TUEL) E ASSESTAMENTO GENERALE DI BILANCIO (ART. 175 COMMA 8 TUEL). APPROVAZIONE VARIAZIONE AL DUP 2022/2024 E 13^ VARIAZIONE AL BILANCIO DI PREVISIONE FINANZIARIO 2022-2024";

Dato atto che in capo al responsabile del procedimento competente ad adottare i pareri non sussiste conflitto di interessi, neppure potenziale;

Acquisiti i pareri in ordine alla regolarità tecnica e alla regolarità contabile, rispettivamente, del dirigente del Settore LL.PP. e del dirigente del Settore Economico Finanziario, espressi in ottemperanza all'art 49, comma 1, del D.Lgs. 267/2000;

Visto il vigente Statuto comunale;

Visto l'art. 48 del D.Lgs. 18.08.2000 n. 267;

Con voti favorevoli unanimi, resi per appello nominale;

### **DELIBERA**

per i motivi esposti in premessa e che si hanno qui per integralmente riportati:

- 1) Di confermare le alienazioni del patrimonio di cui alla deliberazione G.C. n. 307 del 16.12.2022, avente come oggetto "Verifica quantità e qualità delle aree fabbricabili e dei fabbricati da destinare alla residenza ed alle attività produttive – Determinazione prezzo di cessione per ciascun tipo di area o di fabbricato anno 2023" e con le modalità ivi previste, con riserva di procedere con la rideterminazione dei valori di cessioni per ogni esercizio finanziario del triennio 2023-2025 con apposita deliberazione da assumere antecedentemente all'approvazione del Bilancio di previsione connesso con l'esercizio di competenza;
- 2) Di dare atto che vengono inoltre confermati i beni immobili non strumentali all'esercizio delle funzioni istituzionali dell'Ente, suscettibili di valorizzazione ovvero di dismissione già individuati con i piani di dismissione negli esercizi precedenti la cui dismissione non ha avuto buon esito;
- 3) Di dare atto pertanto che con la presente viene approvato l'allegato "Piano delle Alienazioni e valorizzazioni dei beni immobili", da allegare al DUP 2023-2025, nel quale vengono evidenziate le alienazioni di cui al punto 1) e 2), così come risulta dall'allegato "A", quale parte integrante e

sostanziale del presente provvedimento, composto da:

- 1-Elenco degli immobili comunali iscritti nell'inventario comunate;
- 2-Ricognizione degli immobili non strumentali all'esercizio delle funzioni istituzionali dell'Ente suscettibili di valorizzazione ovvero di dismissione nel triennio 2023-2025;
- 3-Piano delle alienazioni e valorizzazioni immobiliari per il triennio 2023-2025;
- 4-Proposta valorizzazione patrimonio ERP per il triennio 2023-2025;
- 4) Di dare atto che l'approvazione avviene "ai sensi dell'art. dell'art. 58 del D.L. 25.06.2008, n.112 convertito con modificazioni dalla Legge 6.08.2008, n.133 con riserva di successiva perizia dei valori dei singoli immobili inseriti e della preliminare acquisizione delle eventuali autorizzazioni prescritte dalle norme vigenti per la alienazione/valorizzazione e preso atto della necessaria approvazione da parte del Consiglio Comunale ai sensi dell'art.58 della Legge n.133/2008 (di conversione del DL n.112/2008);
- 5) Di rinviare ad un successivo provvedimento, l'eventuale integrazione del Piano con i valori stimati di alienazione/valorizzazione dei beni, in sede di approvazione, o successivamente, del Bilancio di previsione 2023-2025;
- 6) Di ribadire che l'inserimento degli immobili nel Piano:
  - a) ne determina la classificazione come patrimonio "disponibile" e la destinazione urbanistica, anche in variante ai vigenti strumenti urbanistici;
  - b) ha effetto dichiarativo della proprietà anche in assenza di precedenti trascrizioni e produce gli effetti previsti dall'art. 2644 del Codice civ., nonché effetti sostituitivi dell'iscrizione del bene in catasto, ai sensi dell'art. 58, comma 3, del D.L. n. 112/2008 convertito dalla Legge n. 133/2008;
- 7) Di dare atto che l'elenco di cui sopra sarà pubblicato all'Albo Pretorio e sul sito internet di questo Comune; l'avviso di pubblicazione sarà inserito sul Bollettino Regionale;
- 8) Di dare atto che, ai sensi dell'art. 58, comma 5, del D.L. n. 112/2008 convertito dalla Legge n. 133/2008; contro l'iscrizione del bene negli elenchi è ammesso ricorso amministrativo entro sessanta (60) giorni dalla loro pubblicazione, fermi gli altri rimedi di legge;
- 9) Di dare atto che gli uffici competenti provvederanno, qualora si rendesse necessario, alle conseguenti attività di trascrizione, intavolazione e voltura catastale, oltre alle opportune variazioni al conto del patrimonio;
- 10) Di trasmettere copia della presente deliberazione al Settore LL.PP. e Gestione del Territorio – Servizio Urbanistica ed Edilizia Privata per le implicazioni urbanistiche che la presente deliberazione comporta;
- 11) Di dare atto che l'oggetto della presente deliberazione rientra nella competenza della Giunta Comunale, ai sensi dell'art. 48 del D.Lgs. n. 267 del 18.08.2000;
- 12) Di dare atto che è stato acquisito il parere in ordine alla regolarità tecnica, ai sensi dell'art. 49 del D.Lgs. 18.08.2000 n. 267;

Con separata votazione, favorevole ed unanime, il presente provvedimento viene dichiarato immediatamente eseguibile ai sensi dell'art. 134, comma 4 del D.Lgs. 267/2000.

**Servizio Patrimonio**

**PROPOSTA DI DELIBERAZIONE: APPROVAZIONE PROPOSTA DEL PIANO DELLE ALIENAZIONI E VALORIZZAZIONI PATRIMONIALI DA ALLEGARE AL DUP 2023-2025.**

---

---

**PARERE DI REGOLARITÀ TECNICA**

Ai sensi dell'art. 49, comma 1° del D.Lgs.n. 267/2000 del T.U.EE.LL., si esprime parere favorevole alla regolarità tecnica della proposta di deliberazione.

Comune di San Michele al Tagliamento, lì  
16/12/2022

Il Dirigente del Settore  
F.TO DOTT.SSA TAMARA PLOZZER

---

---

**Servizio Patrimonio**

**PROPOSTA DI DELIBERAZIONE: APPROVAZIONE PROPOSTA DEL PIANO DELLE ALIENAZIONI E VALORIZZAZIONI PATRIMONIALI DA ALLEGARE AL DUP 2023-2025.**

---

---

**PARERE DI REGOLARITÀ CONTABILE**

Ai sensi dell'art. 49, comma 1° del D.Lgs.n. 267/2000, si esprime parere favorevole alla regolarità contabile della proposta di deliberazione.

Comune di San Michele al Tagliamento, lì  
16/12/2022

Il Dirigente del Settore Economico Finanziario  
F.todott. Luca Villotta

---

---

Il presente verbale di deliberazione in data 16/12/2022 n.308 viene letto, approvato e sottoscritto come segue:

IL SINDACO

F.to Flavio Maurutto

IL Segretario GENERALE

F.to Dott.ssa Tamara Plozzer

---

---

#### CERTIFICATO DI ESECUTIVITA`

Si attesta che la presente deliberazione diventerà esecutiva in data 28/12/2022, decorsi 10 giorni dalla pubblicazione (art.134, co. 3, D.Lgs. n. 267/2000).

li, 17/12/2022

L'impiegato di Segreteria

Cinzia Bottacin

---

#### RELAZIONE DI PUBBLICAZIONE

Si attesta che la presente deliberazione viene pubblicata, in data odierna, per rimanervi n.15 giorni consecutivi, sul sito web istituzionale di questo Comune accessibile al pubblico (art. 32, co.1, Legge n. 69/2009).

San Michele al Tagliamento, li 17/12/2022

L'impiegato di Segreteria

Cinzia Bottacin

---

Copia conforme all'originale, firmato digitalmente, per uso amministrativo.

San Michele al Tagliamento, li 17/12/2022

L'impiegato di Segreteria

Cinzia Bottacin

# Elenco firmatari

ATTO SOTTOSCRITTO DIGITALMENTE AI SENSI DEL D.P.R. 445/2000 E DEL D.LGS. 82/2005 E SUCCESSIVE MODIFICHE E INTEGRAZIONI

Questo documento è stato firmato da:

NOME: BOTTACIN CINZIA

CODICE FISCALE: TINIT-BTTCNZ66M60Z120Y

DATA FIRMA: 17/12/2022 13:04:27

IMPRONTA: 64633765636435616366343636313361303639653637336363626332393065636231393239613334





*Comune di San Michele al Tagliamento*

CITTÀ METROPOLITANA DI VENEZIA

SETTORE LL.PP.  
SERVIZIO PATRIMONIO

**PIANO DELLE ALIENAZIONI E  
VALORIZZAZIONI IMMOBILIARI  
ANNO 2023-2025**

**ELENCO DEGLI IMMOBILI COMUNALI  
ISCRITTI NELL'INVENTARIO COMUNALE**

**RICOGNIZIONE DEGLI IMMOBILI NON STRUMENTALI  
ALL'ESERCIZIO DELLE FUNZIONI ISTITUZIONALI DELL'ENTE  
SUSCETTIBILI DI VALORIZZAZIONE OVVERO DI DISMISSIONE  
NEL TRIENNO 2023-2025.**

**PIANO DELLE ALIENAZIONI E VALORIZZAZIONI  
IMMOBILIARI PER IL TRIENNIO 2023-2025.**

**PROPOSTA VALORIZZAZIONE PATRIMONIO ERP PER IL  
TRIENNIO 2023-2025**

San Michele al Tagliamento lì 14/12/2022

**IL Dirigente Settore LL.PP.  
Servizio Patrimonio  
Dott.ssa Tamara Plozzer**



**ELENCO DEGLI IMMOBILI COMUNALI  
ISCRITTI NELL'INVENTARIO COMUNALE**

- 1. Altri beni immobili - demaniali;*
- 2. Altri terreni n.a.c.- disponibili e indisponibili;*
- 3. Beni immobili n.a.c. - disponibili e indisponibili;*
- 4. Fabbricati ad uso abitativo - indisponibili;*
- 5. Fabbricati ad uso commerciale - indisponibili*
- 6. Fabbricati ad uso scolastico - indisponibili;*
- 7. Fabbricati ad uso strumentale - indisponibili;*
- 8. Fabbricati industriali e costruzioni leggere - disponibili e indisponibili;*
- 9. Fabbricati ospedalieri - disponibili e indisponibili;*
- 10. Impianti sportivi - indisponibili;*
- 11. Musei teatri e biblioteche – disponibili;*
- 12. Terreni demaniali.*

FAB000001	MERCATO DEL PESCE - BIBIONE - VIA PIAZZA MERCATO			Dimensioni	
		<b>Valore</b>	<b>Quota</b>	<b>Residuo</b>	<b>Fondo</b>
<b>1.2.2.01.02.01.001 - Altri beni immobili demaniali - Dem.</b>					
U000001-	MERCATO DEL PESCE - BIBIONE - Com. SAN MICHELE AL TAGLIAMENTO, Fgl. 49, Map. 1290, Cat. D/8	23.259,60	465,19	20.468,46	2.791,14
	<b>Totali €</b>	<b>23.259,60</b>	<b>465,19</b>	<b>20.468,46</b>	<b>2.791,14</b>
FAB000002	CIMITERO - BIBIONE -			Dimensioni	
		<b>Valore</b>	<b>Quota</b>	<b>Residuo</b>	<b>Fondo</b>
<b>1.2.2.01.02.01.001 - Altri beni immobili demaniali - Dem.</b>					
U000002-	CIMITERO - BIBIONE - Com. SAN MICHELE AL TAGLIAMENTO, Fgl. 50, Map. B, Cat. E/8	305.843,55	6.116,87	274.446,73	31.396,82
	<b>Totali €</b>	<b>305.843,55</b>	<b>6.116,87</b>	<b>274.446,73</b>	<b>31.396,82</b>
FAB000003	CIMITERO - SAN MICHELE -			Dimensioni	
		<b>Valore</b>	<b>Quota</b>	<b>Residuo</b>	<b>Fondo</b>
<b>1.2.2.01.02.01.001 - Altri beni immobili demaniali - Dem.</b>					
U000003-	CIMITERO - SAN MICHELE - Com. SAN MICHELE AL TAGLIAMENTO, Fgl. 22, Map. A, Cat. E/8	238.901,91	4.778,04	203.538,28	35.363,63
	<b>Totali €</b>	<b>238.901,91</b>	<b>4.778,04</b>	<b>203.538,28</b>	<b>35.363,63</b>
FAB000004	CIMITERO - SAN GIORGIO -			Dimensioni	
		<b>Valore</b>	<b>Quota</b>	<b>Residuo</b>	<b>Fondo</b>
<b>1.2.2.01.02.01.001 - Altri beni immobili demaniali - Dem.</b>					
U000004-	CIMITERO - SAN GIORGIO - Com. SAN MICHELE AL TAGLIAMENTO, Fgl. 17, Map. A, Cat. E/8 Com. SAN MICHELE AL TAGLIAMENTO, Fgl. 17, Map. 773, PM. PVT - [ Sup.: 1.085,00 Cl.: 2 Ql.: Semin Arbor] Com. SAN MICHELE AL TAGLIAMENTO, Fgl. 17, Map. 774 - [ Ql.: Seminativo]	14.436,31	288,73	13.760,43	675,88
	<b>Totali €</b>	<b>14.436,31</b>	<b>288,73</b>	<b>13.760,43</b>	<b>675,88</b>
FAB000005	CIMITERO - VILLANOVA -			Dimensioni	
		<b>Valore</b>	<b>Quota</b>	<b>Residuo</b>	<b>Fondo</b>
<b>1.2.2.01.02.01.001 - Altri beni immobili demaniali - Dem.</b>					
U000005-	CIMITERO - VILLANOVA - Com. SAN MICHELE AL TAGLIAMENTO, Fgl. 1, Map. B, PM. OLD	247.621,69	4.952,43	217.129,16	30.492,53
	<b>Totali €</b>	<b>247.621,69</b>	<b>4.952,43</b>	<b>217.129,16</b>	<b>30.492,53</b>
FAB000006	EX CIMITERO - CESAROLO -			Dimensioni	
		<b>Valore</b>	<b>Quota</b>	<b>Residuo</b>	<b>Fondo</b>
<b>1.2.2.01.02.01.001 - Altri beni immobili demaniali - Dem.</b>					
U000006-	EX CIMITERO - CESAROLO - Com. SAN MICHELE AL TAGLIAMENTO, Fgl. 38, Map. B, Cat. E/8	352.870,31	7.057,41	313.771,54	39.098,77
	<b>Totali €</b>	<b>352.870,31</b>	<b>7.057,41</b>	<b>313.771,54</b>	<b>39.098,77</b>
FAB000086	CIMITERO - NR.32			Dimensioni	
		<b>Valore</b>	<b>Quota</b>	<b>Residuo</b>	<b>Fondo</b>
<b>1.2.2.01.02.01.001 - Altri beni immobili demaniali - Dem.</b>					
U000326-	CIMITERO - NR.32 Com. SAN MICHELE AL TAGLIAMENTO, Fgl. 1, Map. B, PM. OLD	0,00	0,00	0,00	0,00
	<b>Totali €</b>	<b>0,00</b>	<b>0,00</b>	<b>0,00</b>	<b>0,00</b>

FAB000087 CIMITERO - NR.722	Dimensioni			
	<b>Valore</b>	<b>Quota</b>	<b>Residuo</b>	<b>Fondo</b>
<b>1.2.2.01.02.01.001 - Altri beni immobili demaniali - Dem.</b>				
<b>U000327- CIMITERO - NR.722</b>	0,00	0,00	0,00	0,00
Com. SAN MICHELE AL TAGLIAMENTO, Fgl. 22, Map. 39, PM. OLD				
Com. SAN MICHELE AL TAGLIAMENTO, Fgl. 22, Map. 1307, PM. OLD				
Com. SAN MICHELE AL TAGLIAMENTO, Fgl. 22, Map. 1310, PM. OLD				
<b>Totali €</b>	<b>0,00</b>	<b>0,00</b>	<b>0,00</b>	<b>0,00</b>
<b>Totale Generale €</b>	<b>1.182.933,37</b>	<b>23.658,67</b>	<b>1.043.114,60</b>	<b>139.818,77</b>

FAB000007	MUNICIPIO -				Dimensioni
		<b>Valore</b>	<b>Quota</b>	<b>Residuo</b>	<b>Fondo</b>
	<b>1.2.2.02.13.99.999 - Altri terreni n.a.c. - Ind.</b>				
	<b>T000436-1</b> AREA DI PERTINENZA - 1368	753.042,19	0,00	753.042,19	0,00
	Com. SAN MICHELE AL TAGLIAMENTO, Fgl. 24, Map. 215 - [ QI.: AREA URBANA]				
	<b>Totali €</b>	<b>753.042,19</b>	<b>0,00</b>	<b>753.042,19</b>	<b>0,00</b>
FAB000008	BIBLIOTECA COMUNALE -				Dimensioni
		<b>Valore</b>	<b>Quota</b>	<b>Residuo</b>	<b>Fondo</b>
	<b>1.2.2.02.13.99.999 - Altri terreni n.a.c. - Dis.</b>				
	<b>T000417-1</b> AREA DI PERTINENZA - 1349	44.422,00	0,00	44.422,00	0,00
	Com. SAN MICHELE AL TAGLIAMENTO, Fgl. 24, Map. 205 - [ QI.: AREA URBANA]				
	Com. SAN MICHELE AL TAGLIAMENTO, Fgl. 24, Map. 205 - [ QI.: AREA URBANA]				
	<b>Totali €</b>	<b>44.422,00</b>	<b>0,00</b>	<b>44.422,00</b>	<b>0,00</b>
FAB000009	SALA PER ANZIANI -				Dimensioni
		<b>Valore</b>	<b>Quota</b>	<b>Residuo</b>	<b>Fondo</b>
	<b>1.2.2.02.13.99.999 - Altri terreni n.a.c. - Ind.</b>				
	<b>T000441-1</b> AREA DI PERTINENZA - 1373	354.997,94	0,00	354.997,94	0,00
	Com. SAN MICHELE AL TAGLIAMENTO, Fgl. 24, Map. 850 - [ QI.: AREA URBANA]				
	<b>Totali €</b>	<b>354.997,94</b>	<b>0,00</b>	<b>354.997,94</b>	<b>0,00</b>
FAB000010	CENTRO SPORTIVO POLIFUNZIONALE CAPOLUOGO -				Dimensioni
		<b>Valore</b>	<b>Quota</b>	<b>Residuo</b>	<b>Fondo</b>
	<b>1.2.2.02.13.99.999 - Altri terreni n.a.c. - Ind.</b>				
	<b>T000421-1</b> AREA DI PERTINENZA - 1353	145.107,80	0,00	145.107,80	0,00
	Com. SAN MICHELE AL TAGLIAMENTO, Fgl. 24, Map. 1370 - [ QI.: AREA URBANA]				
	Com. SAN MICHELE AL TAGLIAMENTO, Fgl. 24, Map. 1383 - [ QI.: AREA URBANA]				
	<b>Totali €</b>	<b>145.107,80</b>	<b>0,00</b>	<b>145.107,80</b>	<b>0,00</b>
FAB000011	SCUOLA MEDIA E PALESTRA -				Dimensioni
		<b>Valore</b>	<b>Quota</b>	<b>Residuo</b>	<b>Fondo</b>
	<b>1.2.2.02.13.99.999 - Altri terreni n.a.c. - Ind.</b>				
	<b>T000447-1</b> AREA DI PERTINENZA - 1379	467.661,98	0,00	467.661,98	0,00
	Com. SAN MICHELE AL TAGLIAMENTO, Fgl. 24, Map. 1113 - [ QI.: AREA URBANA]				
	<b>Totali €</b>	<b>467.661,98</b>	<b>0,00</b>	<b>467.661,98</b>	<b>0,00</b>
FAB000012	SCUOLA ELEMENTARE CAPOLUOGO -				Dimensioni
		<b>Valore</b>	<b>Quota</b>	<b>Residuo</b>	<b>Fondo</b>
	<b>1.2.2.02.13.99.999 - Altri terreni n.a.c. - Ind.</b>				
	<b>T000444-1</b> AREA DI PERTINENZA - 1376	423.127,74	0,00	423.127,74	0,00
	Com. SAN MICHELE AL TAGLIAMENTO, Fgl. 24, Map. 235 - [ QI.: AREA URBANA]				
	<b>Totali €</b>	<b>423.127,74</b>	<b>0,00</b>	<b>423.127,74</b>	<b>0,00</b>
FAB000013	SCUOLA MEDIA ED ELEMENTARE CON PALESTRA - SAN GIORGIO -				Dimensioni
		<b>Valore</b>	<b>Quota</b>	<b>Residuo</b>	<b>Fondo</b>
	<b>1.2.2.02.13.99.999 - Altri terreni n.a.c. - Ind.</b>				
	<b>T000449-1</b> AREA DI PERTINENZA - 1381	104.344,77	0,00	104.344,77	0,00
	Com. SAN MICHELE AL TAGLIAMENTO, Fgl. 17, Map. 688 - [ QI.: AREA URBANA]				
	<b>Totali €</b>	<b>104.344,77</b>	<b>0,00</b>	<b>104.344,77</b>	<b>0,00</b>

FAB000014	SCUOLA MEDIA - BIBIONE -				Dimensioni
		<b>Valore</b>	<b>Quota</b>	<b>Residuo</b>	<b>Fondo</b>
	<b>1.2.2.02.13.99.999 - Altri terreni n.a.c. - Ind.</b>				
	<b>T000446-1 AREA DI PERTINENZA - 1378</b>	186.969,40	0,00	186.969,40	0,00
	Com. SAN MICHELE AL TAGLIAMENTO, Fgl. 49, Map. 1294 - [ QI.: AREA URBANA]				
	<b>Totali €</b>	<b>186.969,40</b>	<b>0,00</b>	<b>186.969,40</b>	<b>0,00</b>

FAB000015	SCUOLA ELEMENTARE - BIBIONE -				Dimensioni
		<b>Valore</b>	<b>Quota</b>	<b>Residuo</b>	<b>Fondo</b>
	<b>1.2.2.02.13.99.999 - Altri terreni n.a.c. - Ind.</b>				
	<b>T000442-1 AREA DI PERTINENZA - 1374</b>	111.069,67	0,00	111.069,67	0,00
	Com. SAN MICHELE AL TAGLIAMENTO, Fgl. 49, Map. 1294 - [ QI.: AREA URBANA]				
	<b>Totali €</b>	<b>111.069,67</b>	<b>0,00</b>	<b>111.069,67</b>	<b>0,00</b>

FAB000016	SCUOLA MATERNA - BIBIONE -				Dimensioni
		<b>Valore</b>	<b>Quota</b>	<b>Residuo</b>	<b>Fondo</b>
	<b>1.2.2.02.13.99.999 - Altri terreni n.a.c. - Ind.</b>				
	<b>T000445-1 AREA DI PERTINENZA - 1377</b>	1.329.116,67	0,00	1.329.116,67	0,00
	Com. SAN MICHELE AL TAGLIAMENTO, Fgl. 50, Map. 670, PM. OLD				
	<b>Totali €</b>	<b>1.329.116,67</b>	<b>0,00</b>	<b>1.329.116,67</b>	<b>0,00</b>

FAB000017	SCUOLA ELEMENTARE - CESAROLO -				Dimensioni
		<b>Valore</b>	<b>Quota</b>	<b>Residuo</b>	<b>Fondo</b>
	<b>1.2.2.02.13.99.999 - Altri terreni n.a.c. - Ind.</b>				
	<b>T000443-1 AREA DI PERTINENZA - 1375</b>	106.465,84	0,00	106.465,84	0,00
	Com. SAN MICHELE AL TAGLIAMENTO, Fgl. 38, Map. 197 - [ QI.: AREA URBANA]				
	Com. SAN MICHELE AL TAGLIAMENTO, Fgl. 38, Map. 197 - [ QI.: AREA URBANA]				
	<b>Totali €</b>	<b>106.465,84</b>	<b>0,00</b>	<b>106.465,84</b>	<b>0,00</b>

FAB000022	DELEGAZIONE COMUNALE - BIBIONE -				Dimensioni
		<b>Valore</b>	<b>Quota</b>	<b>Residuo</b>	<b>Fondo</b>
	<b>1.2.2.02.13.99.999 - Altri terreni n.a.c. - Ind.</b>				
	<b>T000424-1 AREA DI PERTINENZA - 1356</b>	433.331,30	0,00	433.331,30	0,00
	Com. SAN MICHELE AL TAGLIAMENTO, Fgl. 49, Map. 1572 - [ QI.: AREA URBANA]				
	<b>Totali €</b>	<b>433.331,30</b>	<b>0,00</b>	<b>433.331,30</b>	<b>0,00</b>

FAB000023	R.S.A. -				Dimensioni
		<b>Valore</b>	<b>Quota</b>	<b>Residuo</b>	<b>Fondo</b>
	<b>1.2.2.02.13.99.999 - Altri terreni n.a.c. - Dis.</b>				
	<b>T000440-1 AREA DI PERTINENZA - 1372</b>	208.933,58	0,00	208.933,58	0,00
	Com. SAN MICHELE AL TAGLIAMENTO, Fgl. 22, Map. 1124 - [ QI.: AREA URBANA]				
	<b>Totali €</b>	<b>208.933,58</b>	<b>0,00</b>	<b>208.933,58</b>	<b>0,00</b>

FAB000025	ALLOGGIO COMUNALE - VILLANOVA - F.2 MAPP.404 SUB.2 -				Dimensioni
		<b>Valore</b>	<b>Quota</b>	<b>Residuo</b>	<b>Fondo</b>
	<b>1.2.2.02.13.99.999 - Altri terreni n.a.c. - Ind.</b>				
	<b>T000410-1 AREA DI PERTINENZA - 1342</b>	14.576,36	0,00	14.576,36	0,00
	Com. SAN MICHELE AL TAGLIAMENTO, Fgl. 2, Map. 404 - [ QI.: AREA URBANA]				
	<b>Totali €</b>	<b>14.576,36</b>	<b>0,00</b>	<b>14.576,36</b>	<b>0,00</b>

FAB000026	ALLOGGIO COMUNALE VIA DANTE ALIGHIERI - F.24 M.1134 S.1 -	Dimensioni		
		<b>Valore</b>	<b>Quota</b>	<b>Residuo</b>
		<b>Fondo</b>		
<b>1.2.2.02.13.99.999 - Altri terreni n.a.c. - Ind.</b>				
T000412-1	AREA DI PERTINENZA - 1344	8.745,74	0,00	8.745,74
Com. SAN MICHELE AL TAGLIAMENTO, Fgl. 24, Map. 1134 - [ QI.: AREA URBANA]				
<b>Totali €</b>		<b>8.745,74</b>	<b>0,00</b>	<b>8.745,74</b>
<b>0,00</b>				
FAB000027	ALLOGGIO COMUNALE VIA DANTE ALIGHIERI - F.24 M.1135 S.1 -	Dimensioni		
		<b>Valore</b>	<b>Quota</b>	<b>Residuo</b>
		<b>Fondo</b>		
<b>1.2.2.02.13.99.999 - Altri terreni n.a.c. - Ind.</b>				
T000413-1	AREA DI PERTINENZA - 1345	10.932,43	0,00	10.932,43
Com. SAN MICHELE AL TAGLIAMENTO, Fgl. 24, Map. 1135 - [ QI.: AREA URBANA]				
<b>Totali €</b>		<b>10.932,43</b>	<b>0,00</b>	<b>10.932,43</b>
<b>0,00</b>				
FAB000029	ALLOGGI COMUNALI VIA DELLA RICOSTRUZIONE FG.24 M.193 VIA RICOSTRUZIONE	Dimensioni		
		<b>Valore</b>	<b>Quota</b>	<b>Residuo</b>
		<b>Fondo</b>		
<b>1.2.2.02.13.99.999 - Altri terreni n.a.c. - Ind.</b>				
T000403-1	AREA DI PERTINENZA - 1335	9.670,75	0,00	9.670,75
Com. SAN MICHELE AL TAGLIAMENTO, Fgl. 24, Map. 193 - [ QI.: AREA URBANA]				
Com. SAN MICHELE AL TAGLIAMENTO, Fgl. 24, Map. 193 - [ QI.: AREA URBANA]				
<b>Totali €</b>		<b>9.670,75</b>	<b>0,00</b>	<b>9.670,75</b>
<b>0,00</b>				
FAB000030	ALLOGGIO COMUNALE VIA GIACOMO MATTEOTTI - F. 38 M. 191 S.5 -	Dimensioni		
		<b>Valore</b>	<b>Quota</b>	<b>Residuo</b>
		<b>Fondo</b>		
<b>1.2.2.02.13.99.999 - Altri terreni n.a.c. - Ind.</b>				
T000414-1	AREA DI PERTINENZA - 1346	4.685,18	0,00	4.685,18
Com. SAN MICHELE AL TAGLIAMENTO, Fgl. 38, Map. 191 - [ QI.: AREA URBANA]				
<b>Totali €</b>		<b>4.685,18</b>	<b>0,00</b>	<b>4.685,18</b>
<b>0,00</b>				
FAB000031	ALLOGGI COMUNALI VIA GAGLIARDI FG.39 M.233	Dimensioni		
		<b>Valore</b>	<b>Quota</b>	<b>Residuo</b>
		<b>Fondo</b>		
<b>1.2.2.02.13.99.999 - Altri terreni n.a.c. - Ind.</b>				
T000408-1	AREA DI PERTINENZA - 1340	14.331,74	0,00	14.331,74
Com. SAN MICHELE AL TAGLIAMENTO, Fgl. 39, Map. 233 - [ QI.: AREA URBANA]				
Com. SAN MICHELE AL TAGLIAMENTO, Fgl. 39, Map. 233 - [ QI.: AREA URBANA]				
<b>Totali €</b>		<b>14.331,74</b>	<b>0,00</b>	<b>14.331,74</b>
<b>0,00</b>				
FAB000032	ALLOGGIO COMUNALE "CONDominio ALEXA" - BIBIONE - F.49 MAPP.251 S	Dimensioni		
		<b>Valore</b>	<b>Quota</b>	<b>Residuo</b>
		<b>Fondo</b>		
<b>1.2.2.02.13.99.999 - Altri terreni n.a.c. - Ind.</b>				
T000411-1	AREA DI PERTINENZA - 1343	7.079,86	0,00	7.079,86
Com. SAN MICHELE AL TAGLIAMENTO, Fgl. 49, Map. 251 - [ QI.: AREA URBANA]				
<b>Totali €</b>		<b>7.079,86</b>	<b>0,00</b>	<b>7.079,86</b>
<b>0,00</b>				
FAB000033	EX SCUOLA S.FILIPPO	Dimensioni		
		<b>Valore</b>	<b>Quota</b>	<b>Residuo</b>
		<b>Fondo</b>		
<b>1.2.2.02.13.99.999 - Altri terreni n.a.c. - Ind.</b>				
T000450-1	AREA DI PERTINENZA - 1382	83.700,92	0,00	83.700,92
Com. SAN MICHELE AL TAGLIAMENTO, Fgl. 32, Map. 52 - [ QI.: AREA URBANA]				
<b>Totali €</b>		<b>83.700,92</b>	<b>0,00</b>	<b>83.700,92</b>
<b>0,00</b>				

FAB000034	VILLA BELTRAME (ORA DE BUOI) -	Dimensioni		
		<b>Valore</b>	<b>Quota</b>	<b>Residuo</b>
				<b>Fondo</b>
<b>1.2.2.02.13.99.999 - Altri terreni n.a.c. - Ind.</b>				
<b>T000454-1 AREA DI PERTINENZA - 1386</b>				
Com. SAN MICHELE AL TAGLIAMENTO, Fgl. 25, Map. 273 - [ QI.: AREA URBANA]				
Com. SAN MICHELE AL TAGLIAMENTO, Fgl. 25, Map. 273 - [ QI.: AREA URBANA]				
<b>Totali €</b>		<b>60.128,20</b>	<b>0,00</b>	<b>60.128,20</b>
FAB000037	SCUOLA MEDIA E PALESTRA - CESAROLO -	Dimensioni		
		<b>Valore</b>	<b>Quota</b>	<b>Residuo</b>
				<b>Fondo</b>
<b>1.2.2.02.13.99.999 - Altri terreni n.a.c. - Ind.</b>				
<b>T000448-1 AREA DI PERTINENZA - 1380</b>				
Com. SAN MICHELE AL TAGLIAMENTO, Fgl. 49, Map. 1600 - [ QI.: AREA URBANA]				
<b>Totali €</b>		<b>226.381,91</b>	<b>0,00</b>	<b>226.381,91</b>
FAB000041	COMPLESSO RESIDENZA PER ANZIANI	Dimensioni		
		<b>Valore</b>	<b>Quota</b>	<b>Residuo</b>
				<b>Fondo</b>
<b>1.2.2.02.13.99.999 - Altri terreni n.a.c. - Ind.</b>				
<b>T000422-1 AREA DI PERTINENZA - 1354</b>				
Com. SAN MICHELE AL TAGLIAMENTO, Fgl. 22, Map. 1041 - [ QI.: AREA URBANA]				
Com. SAN MICHELE AL TAGLIAMENTO, Fgl. 22, Map. 1124 - [ QI.: AREA URBANA]				
<b>Totali €</b>		<b>2.186,35</b>	<b>0,00</b>	<b>2.186,35</b>
FAB000042	DIRITTI DI SUPERFICIE - ALLOGGI ERP VENEZIA VIA CANAL	Dimensioni		
		<b>Valore</b>	<b>Quota</b>	<b>Residuo</b>
				<b>Fondo</b>
<b>1.2.2.02.13.99.999 - Altri terreni n.a.c. - Ind.</b>				
<b>T000426-1 AREA DI PERTINENZA - 1358</b>				
Com. SAN MICHELE AL TAGLIAMENTO, Fgl. 24, Map. 1042 - [ QI.: AREA URBANA]				
Com. SAN MICHELE AL TAGLIAMENTO, Fgl. 24, Map. 1142 - [ QI.: AREA URBANA]				
<b>Totali €</b>		<b>39.421,97</b>	<b>0,00</b>	<b>39.421,97</b>
FAB000043	ALLOGGI COMUNALI SAN GIORGIO AL TAGLIAMENTO - F.17 M.1010	Dimensioni		
		<b>Valore</b>	<b>Quota</b>	<b>Residuo</b>
				<b>Fondo</b>
<b>1.2.2.02.13.99.999 - Altri terreni n.a.c. - Ind.</b>				
<b>T000389-1 AREA DI PERTINENZA - 1321</b>				
Com. SAN MICHELE AL TAGLIAMENTO, Fgl. 17, Map. 1010 - [ QI.: AREA URBANA]				
<b>Totali €</b>		<b>17.179,00</b>	<b>0,00</b>	<b>17.179,00</b>
FAB000044	ALLOGGI COMUNALI SAN GIORGIO AL TAGLIAMENTO - F.17 M.1011	Dimensioni		
		<b>Valore</b>	<b>Quota</b>	<b>Residuo</b>
				<b>Fondo</b>
<b>1.2.2.02.13.99.999 - Altri terreni n.a.c. - Ind.</b>				
<b>T000390-1 AREA DI PERTINENZA - 1322</b>				
Com. SAN MICHELE AL TAGLIAMENTO, Fgl. 17, Map. 1011 - [ QI.: AREA URBANA]				
<b>Totali €</b>		<b>17.179,00</b>	<b>0,00</b>	<b>17.179,00</b>
FAB000045	ALLOGGI COMUNALI VIA CANAL - VIA COMUGNE - VIA ALIGHIERI	Dimensioni		
		<b>Valore</b>	<b>Quota</b>	<b>Residuo</b>
				<b>Fondo</b>
<b>1.2.2.02.13.99.999 - Altri terreni n.a.c. - Ind.</b>				
<b>T000397-1 AREA DI PERTINENZA - 1329</b>				
Com. SAN MICHELE AL TAGLIAMENTO, Fgl. 24, Map. 1169 - [ QI.: AREA URBANA]				
<b>Totali €</b>		<b>103.930,22</b>	<b>0,00</b>	<b>103.930,22</b>



FAB000048	ALLOGGI COMUNALI VIA GIUSEPPE MAZZINI	Dimensioni		
		<b>Valore</b>	<b>Quota</b>	<b>Residuo</b>
		<b>Fondo</b>		
<b>1.2.2.02.13.99.999 - Altri terreni n.a.c. - Ind.</b>				
T000409-1	AREA DI PERTINENZA - 1341	80.968,67	0,00	80.968,67
Com. SAN MICHELE AL TAGLIAMENTO, Fgl. 24, Map. 1170 - [ QI.: AREA URBANA]				
Com. SAN MICHELE AL TAGLIAMENTO, Fgl. 24, Map. 1170 - [ QI.: AREA URBANA]				
<b>Totali €</b>		<b>80.968,67</b>	<b>0,00</b>	<b>80.968,67</b>
				<b>0,00</b>

FAB000049	ALLOGGI COMUNALI CORSO DEL POPOLO	Dimensioni		
		<b>Valore</b>	<b>Quota</b>	<b>Residuo</b>
		<b>Fondo</b>		
<b>1.2.2.02.13.99.999 - Altri terreni n.a.c. - Ind.</b>				
T000396-1	AREA DI PERTINENZA - 1328	17.491,83	0,00	17.491,83
Com. SAN MICHELE AL TAGLIAMENTO, Fgl. 24, Map. 201 - [ QI.: AREA URBANA]				
<b>Totali €</b>		<b>17.491,83</b>	<b>0,00</b>	<b>17.491,83</b>
				<b>0,00</b>

FAB000050	ALLOGGI COMUNALI VIA DE AMICIS	Dimensioni		
		<b>Valore</b>	<b>Quota</b>	<b>Residuo</b>
		<b>Fondo</b>		
<b>1.2.2.02.13.99.999 - Altri terreni n.a.c. - Ind.</b>				
T000398-1	AREA DI PERTINENZA - 1330	44.438,34	0,00	44.438,34
Com. SAN MICHELE AL TAGLIAMENTO, Fgl. 24, Map. 210 - [ QI.: AREA URBANA]				
<b>Totali €</b>		<b>44.438,34</b>	<b>0,00</b>	<b>44.438,34</b>
				<b>0,00</b>

FAB000051	ALLOGGI COMUNALI "CONDOMINIO KAPPA" - BIBIONE	Dimensioni		
		<b>Valore</b>	<b>Quota</b>	<b>Residuo</b>
		<b>Fondo</b>		
<b>1.2.2.02.13.99.999 - Altri terreni n.a.c. - Ind.</b>				
T000395-1	AREA DI PERTINENZA - 1327	85.644,75	0,00	85.644,75
Com. SAN MICHELE AL TAGLIAMENTO, Fgl. 49, Map. 1491 - [ QI.: AREA URBANA]				
<b>Totali €</b>		<b>85.644,75</b>	<b>0,00</b>	<b>85.644,75</b>
				<b>0,00</b>

FAB000052	ALLOGGI COMUNALI VIA DEL TIGLIO	Dimensioni		
		<b>Valore</b>	<b>Quota</b>	<b>Residuo</b>
		<b>Fondo</b>		
<b>1.2.2.02.13.99.999 - Altri terreni n.a.c. - Ind.</b>				
T000399-1	AREA DI PERTINENZA - 1331	55.696,52	0,00	55.696,52
Com. SAN MICHELE AL TAGLIAMENTO, Fgl. 24, Map. 850 - [ QI.: AREA URBANA]				
<b>Totali €</b>		<b>55.696,52</b>	<b>0,00</b>	<b>55.696,52</b>
				<b>0,00</b>

FAB000053	ALLOGGI COMUNALI VIA DELLA REPUBBLICA FG.50 MAPP.2670	Dimensioni		
		<b>Valore</b>	<b>Quota</b>	<b>Residuo</b>
		<b>Fondo</b>		
<b>1.2.2.02.13.99.999 - Altri terreni n.a.c. - Ind.</b>				
T000401-1	AREA DI PERTINENZA - 1333	10.427,72	0,00	10.427,72
Com. SAN MICHELE AL TAGLIAMENTO, Fgl. 50, Map. 2670 - [ QI.: AREA URBANA]				
<b>Totali €</b>		<b>10.427,72</b>	<b>0,00</b>	<b>10.427,72</b>
				<b>0,00</b>

FAB000055	ALLOGGI COMUNALI CAPOLUOGO - F.24 MAPP.340	Dimensioni		
		<b>Valore</b>	<b>Quota</b>	<b>Residuo</b>
		<b>Fondo</b>		
<b>1.2.2.02.13.99.999 - Altri terreni n.a.c. - Ind.</b>				
T000394-1	AREA DI PERTINENZA - 1326	24.059,62	0,00	24.059,62
Com. SAN MICHELE AL TAGLIAMENTO, Fgl. 24, Map. 340 - [ QI.: AREA URBANA]				
<b>Totali €</b>		<b>24.059,62</b>	<b>0,00</b>	<b>24.059,62</b>
				<b>0,00</b>

FAB000056 ALLOGGI COMUNALI CAPOLUOGO - F.24 M.341	Dimensioni			
	<b>Valore</b>	<b>Quota</b>	<b>Residuo</b>	<b>Fondo</b>
<b>1.2.2.02.13.99.999 - Altri terreni n.a.c. - Ind.</b>				
<b>T000391-1 AREA DI PERTINENZA - 1323</b>	8.277,02	0,00	8.277,02	0,00
Com. SAN MICHELE AL TAGLIAMENTO, Fgl. 24, Map. 341 - [ QI.: AREA URBANA]				
<b>Totali €</b>	<b>8.277,02</b>	<b>0,00</b>	<b>8.277,02</b>	<b>0,00</b>

FAB000057 ALLOGGI COMUNALI CAPOLUOGO - F.24 M.342	Dimensioni			
	<b>Valore</b>	<b>Quota</b>	<b>Residuo</b>	<b>Fondo</b>
<b>1.2.2.02.13.99.999 - Altri terreni n.a.c. - Ind.</b>				
<b>T000392-1 AREA DI PERTINENZA - 1324</b>	8.589,50	0,00	8.589,50	0,00
Com. SAN MICHELE AL TAGLIAMENTO, Fgl. 24, Map. 342 - [ QI.: AREA URBANA]				
<b>Totali €</b>	<b>8.589,50</b>	<b>0,00</b>	<b>8.589,50</b>	<b>0,00</b>

FAB000058 ALLOGGI COMUNALI, VIA DEL TIGLIO - F.24 M.810	Dimensioni			
	<b>Valore</b>	<b>Quota</b>	<b>Residuo</b>	<b>Fondo</b>
<b>1.2.2.02.13.99.999 - Altri terreni n.a.c. - Ind.</b>				
<b>T000393-1 AREA DI PERTINENZA - 1325</b>	57.038,69	0,00	57.038,69	0,00
Com. SAN MICHELE AL TAGLIAMENTO, Fgl. 24, Map. 810 - [ QI.: AREA URBANA]				
<b>Totali €</b>	<b>57.038,69</b>	<b>0,00</b>	<b>57.038,69</b>	<b>0,00</b>

FAB000059 ALLOGGI COMUNALI - CESAROLO - FG.38 MAPP.162 VIA CONCILIAZIONE	Dimensioni			
	<b>Valore</b>	<b>Quota</b>	<b>Residuo</b>	<b>Fondo</b>
<b>1.2.2.02.13.99.999 - Altri terreni n.a.c. - Ind.</b>				
<b>T000387-1 AREA DI PERTINENZA - 1317</b>	42.521,81	0,00	42.521,81	0,00
Com. SAN MICHELE AL TAGLIAMENTO, Fgl. 38, Map. 162 - [ QI.: AREA URBANA]				
<b>Totali €</b>	<b>42.521,81</b>	<b>0,00</b>	<b>42.521,81</b>	<b>0,00</b>

FAB000060 DELEGAZIONE COMUNALE CESAROLO -	Dimensioni			
	<b>Valore</b>	<b>Quota</b>	<b>Residuo</b>	<b>Fondo</b>
<b>1.2.2.02.13.99.999 - Altri terreni n.a.c. - Ind.</b>				
<b>T000425-1 AREA DI PERTINENZA - 1357</b>	51.116,63	0,00	51.116,63	0,00
Com. SAN MICHELE AL TAGLIAMENTO, Fgl. 38, Map. 910 - [ QI.: AREA URBANA]				
Com. SAN MICHELE AL TAGLIAMENTO, Fgl. 38, Map. 910 - [ QI.: AREA URBANA]				
<b>Totali €</b>	<b>51.116,63</b>	<b>0,00</b>	<b>51.116,63</b>	<b>0,00</b>

FAB000061 SEDE PROTEZIONE CIVILE -	Dimensioni			
	<b>Valore</b>	<b>Quota</b>	<b>Residuo</b>	<b>Fondo</b>
<b>1.2.2.02.13.99.999 - Altri terreni n.a.c. - Ind.</b>				
<b>T000451-1 AREA DI PERTINENZA - 1383</b>	33.821,21	0,00	33.821,21	0,00
Com. SAN MICHELE AL TAGLIAMENTO, Fgl. 24, Map. 950 - [ QI.: AREA URBANA]				
<b>Totali €</b>	<b>33.821,21</b>	<b>0,00</b>	<b>33.821,21</b>	<b>0,00</b>

FAB000062 CASERMA CARABINIERI -	Dimensioni			
	<b>Valore</b>	<b>Quota</b>	<b>Residuo</b>	<b>Fondo</b>
<b>1.2.2.02.13.99.999 - Altri terreni n.a.c. - Ind.</b>				
<b>T000418-1 AREA DI PERTINENZA - 1350</b>	74.266,50	0,00	74.266,50	0,00
Com. SAN MICHELE AL TAGLIAMENTO, Fgl. 24, Map. 218 - [ QI.: AREA URBANA]				
Com. SAN MICHELE AL TAGLIAMENTO, Fgl. 24, Map. 218 - [ QI.: AREA URBANA]				
Com. SAN MICHELE AL TAGLIAMENTO, Fgl. 24, Map. 315 - [ QI.: AREA URBANA]				
<b>Totali €</b>	<b>74.266,50</b>	<b>0,00</b>	<b>74.266,50</b>	<b>0,00</b>

FAB000064	EX SCUOLA ELEMENTARE - BEVAZZANA -		Dimensioni		
		<b>Valore</b>	<b>Quota</b>	<b>Residuo</b>	<b>Fondo</b>
<b>1.2.2.02.13.99.999 - Altri terreni n.a.c. - Ind.</b>					
<b>T000429-1 AREA DI PERTINENZA - 1361</b>					
Com. SAN MICHELE AL TAGLIAMENTO, Fgl. 47, Map. 73 - [ QI.: AREA URBANA]					
<b>Totale €</b>		<b>26.677,85</b>	<b>0,00</b>	<b>26.677,85</b>	<b>0,00</b>

FAB000065	CASERMA CARABINIERI - BIBIONE -		Dimensioni		
		<b>Valore</b>	<b>Quota</b>	<b>Residuo</b>	<b>Fondo</b>
<b>1.2.2.02.13.99.999 - Altri terreni n.a.c. - Ind.</b>					
<b>T000419-1 AREA DI PERTINENZA - 1351</b>					
Com. SAN MICHELE AL TAGLIAMENTO, Fgl. 49, Map. 1490 - [ QI.: AREA URBANA]					
Com. SAN MICHELE AL TAGLIAMENTO, Fgl. 49, Map. 1490 - [ QI.: AREA URBANA]					
<b>Totale €</b>		<b>132.168,37</b>	<b>0,00</b>	<b>132.168,37</b>	<b>0,00</b>

FAB000066	EX SCUOLA ELEMENTARE (SEDE ALPINI) - SAN FILIPPO -		Dimensioni		
		<b>Valore</b>	<b>Quota</b>	<b>Residuo</b>	<b>Fondo</b>
<b>1.2.2.02.13.99.999 - Altri terreni n.a.c. - Ind.</b>					
<b>T000431-1 AREA DI PERTINENZA - 1363</b>					
Com. SAN MICHELE AL TAGLIAMENTO, Fgl. 32, Map. 46 - [ QI.: AREA URBANA]					
<b>Totale €</b>		<b>13.604,85</b>	<b>0,00</b>	<b>13.604,85</b>	<b>0,00</b>

FAB000067	POSTE ED AFFINI - EX SCUOLE ELEMENTARI - LOCALITA' POZZI -		Dimensioni		
		Anno Costr.: 1965			
		<b>Valore</b>	<b>Quota</b>	<b>Residuo</b>	<b>Fondo</b>
<b>1.2.2.02.13.99.999 - Altri terreni n.a.c. - Ind.</b>					
<b>T000438-1 AREA DI PERTINENZA - 1370</b>					
Com. SAN MICHELE AL TAGLIAMENTO, Fgl. 12, Map. 221 - [ Sup.: 1.510,00 QI.: AREA URBANA]					
<b>Totale €</b>		<b>60.264,71</b>	<b>0,00</b>	<b>60.264,71</b>	<b>0,00</b>

FAB000068	EX MACELLO - SAN GIORGIO -		Dimensioni		
		<b>Valore</b>	<b>Quota</b>	<b>Residuo</b>	<b>Fondo</b>
<b>1.2.2.02.13.99.999 - Altri terreni n.a.c. - Ind.</b>					
<b>T000428-1 AREA DI PERTINENZA - 1360</b>					
Com. SAN MICHELE AL TAGLIAMENTO, Fgl. 21, Map. 315 - [ QI.: AREA URBANA]					
<b>Totale €</b>		<b>1.124,55</b>	<b>0,00</b>	<b>1.124,55</b>	<b>0,00</b>

FAB000070	CONDOMINIO "D'OLIVO" - (ERRATO ACCATAMENTO) - VIA CANAL		Dimensioni		
		<b>Valore</b>	<b>Quota</b>	<b>Residuo</b>	<b>Fondo</b>
<b>1.2.2.02.13.99.999 - Altri terreni n.a.c. - Ind.</b>					
<b>T000423-1 AREA DI PERTINENZA - 1355</b>					
Com. SAN MICHELE AL TAGLIAMENTO, Fgl. 24, Map. 950 - [ QI.: AREA URBANA]					
Com. SAN MICHELE AL TAGLIAMENTO, Fgl. 24, Map. 950 - [ QI.: AREA URBANA]					
<b>Totale €</b>		<b>302.955,33</b>	<b>0,00</b>	<b>302.955,33</b>	<b>0,00</b>

FAB000073	EX FABBRICATO "LE BETULLE" -		Dimensioni		
		<b>Valore</b>	<b>Quota</b>	<b>Residuo</b>	<b>Fondo</b>
<b>1.2.2.02.13.99.999 - Altri terreni n.a.c. - Ind.</b>					
<b>T000427-1 AREA DI PERTINENZA - 1359</b>					
Com. SAN MICHELE AL TAGLIAMENTO, Fgl. 2, Map. 775 - [ QI.: AREA URBANA]					
<b>Totale €</b>		<b>210.447,85</b>	<b>0,00</b>	<b>210.447,85</b>	<b>0,00</b>

<b>1.2.2.02.13.99.999 - Altri terreni n.a.c. - Ind.</b>				
Com. SAN MICHELE AL TAGLIAMENTO, Fgl. 37, Map. 36 - [ QI.: AREA URBANA]				
Com. SAN MICHELE AL TAGLIAMENTO, Fgl. 37, Map. 481 - [ QI.: AREA URBANA]				
<b>Totale €</b>				
	<b>210.447,85</b>	<b>0,00</b>	<b>210.447,85</b>	<b>0,00</b>
FAB000074	<b>"ANGOLO AMBROSIO" UFFICI PER SERVIZI COMUNALI - BIBLIOTECA</b>			<i>Dimensioni</i>
	<b>Valore</b>	<b>Quota</b>	<b>Residuo</b>	<b>Fondo</b>
<b>1.2.2.02.13.99.999 - Altri terreni n.a.c. - Ind.</b>				
<b>T000368-1 AREA DI PERTINENZA - 1253</b>				
Com. SAN MICHELE AL TAGLIAMENTO, Fgl. 24, Map. 1282 - [ QI.: AREA URBANA]				
<b>Totale €</b>				
	<b>157.825,44</b>	<b>0,00</b>	<b>157.825,44</b>	<b>0,00</b>
FAB000075	<b>STAZIONE AUTOBUS - BIBIONE - FG.49</b>			<i>Dimensioni</i>
	<b>Valore</b>	<b>Quota</b>	<b>Residuo</b>	<b>Fondo</b>
<b>1.2.2.02.13.99.999 - Altri terreni n.a.c. - Ind.</b>				
<b>T000456-1 AREA DI PERTINENZA - 1384 - FG.49</b>				
Com. SAN MICHELE AL TAGLIAMENTO, Fgl. 49, Map. 1600 - [ QI.: AREA URBANA]				
Com. SAN MICHELE AL TAGLIAMENTO, Fgl. 49, Map. 1600 - [ QI.: AREA URBANA]				
<b>Totale €</b>				
	<b>177.330,50</b>	<b>0,00</b>	<b>177.330,50</b>	<b>0,00</b>
FAB000076	<b>EX SCUOLA MARINELLA -</b>			<i>Dimensioni</i>
	<b>Valore</b>	<b>Quota</b>	<b>Residuo</b>	<b>Fondo</b>
<b>1.2.2.02.13.99.999 - Altri terreni n.a.c. - Ind.</b>				
<b>T000432-1 AREA DI PERTINENZA - 1364</b>				
Com. SAN MICHELE AL TAGLIAMENTO, Fgl. 22, Map. 880 - [ Sup.: 600,00]				
Com. SAN MICHELE AL TAGLIAMENTO, Fgl. 44, Map. 163 - [ QI.: AREA URBANA]				
<b>Totale €</b>				
	<b>1.667,82</b>	<b>0,00</b>	<b>1.667,82</b>	<b>0,00</b>
FAB000079	<b>P.A.M. S.N.C. -</b>			<i>Dimensioni</i>
	<b>Valore</b>	<b>Quota</b>	<b>Residuo</b>	<b>Fondo</b>
<b>1.2.2.02.13.99.999 - Altri terreni n.a.c. - Ind.</b>				
<b>T000437-1 AREA DI PERTINENZA - 1369</b>				
Com. SAN MICHELE AL TAGLIAMENTO, Fgl. 24, Map. 950 - [ QI.: AREA URBANA]				
<b>Totale €</b>				
	<b>10.619,95</b>	<b>0,00</b>	<b>10.619,95</b>	<b>0,00</b>
FAB000080	<b>MAGAZZINI E DEPOSITI - BIBIONE (ANCORA DA ACCATASTARE) -</b>			<i>Dimensioni</i>
	<b>Valore</b>	<b>Quota</b>	<b>Residuo</b>	<b>Fondo</b>
<b>1.2.2.02.13.99.999 - Altri terreni n.a.c. - Ind.</b>				
<b>T000433-1 AREA DI PERTINENZA - 1365</b>				
Com. SAN MICHELE AL TAGLIAMENTO, Fgl. 50, Map. 3523 - [ QI.: AREA URBANA]				
<b>Totale €</b>				
	<b>81.572,40</b>	<b>0,00</b>	<b>81.572,40</b>	<b>0,00</b>
FAB000082	<b>MAGAZZINI E DEPOSITI (NUOVO) - (ANCORA DA ACCATASTARE) -</b>			<i>Dimensioni</i>
	<b>Valore</b>	<b>Quota</b>	<b>Residuo</b>	<b>Fondo</b>
<b>1.2.2.02.13.99.999 - Altri terreni n.a.c. - Ind.</b>				
<b>T000434-1 AREA DI PERTINENZA - 1366</b>				
<b>Totale €</b>				
	<b>467.661,98</b>	<b>0,00</b>	<b>467.661,98</b>	<b>0,00</b>
FAB000085	<b>CENTRO SOCIALE -</b>			<i>Dimensioni</i>
	<b>Valore</b>	<b>Quota</b>	<b>Residuo</b>	<b>Fondo</b>
<b>1.2.2.02.13.99.999 - Altri terreni n.a.c. - Ind.</b>				

<b>1.2.2.02.13.99.999 - Altri terreni n.a.c. - Ind.</b>					
<b>T000420-1</b>	<b>AREA DI PERTINENZA - 1352</b>	20.760,00	0,00	20.760,00	0,00
Com. SAN MICHELE AL TAGLIAMENTO, Fgl. 24, Map. 201 - [ QI.: AREA URBANA]					
<b>Totali €</b>		<b>20.760,00</b>	<b>0,00</b>	<b>20.760,00</b>	<b>0,00</b>

FAB000088	ALLOGGI COMUNALI - CESAROLO - FG.38 MAPP.843	<i>Dimensioni</i>			
		<b>Valore</b>	<b>Quota</b>	<b>Residuo</b>	<b>Fondo</b>
<b>1.2.2.02.13.99.999 - Altri terreni n.a.c. - Ind.</b>					
<b>T000388-1</b>	<b>AREA DI PERTINENZA - 1320</b>	86.269,68	0,00	86.269,68	0,00
Com. SAN MICHELE AL TAGLIAMENTO, Fgl. 38, Map. 843 - [ QI.: AREA URBANA]					
<b>Totali €</b>		<b>86.269,68</b>	<b>0,00</b>	<b>86.269,68</b>	<b>0,00</b>

FAB000089	ALLOGGI COMUNALI VIA DELLA REPUBBLICA FG.24 MAPP.220	<i>Dimensioni</i>			
		<b>Valore</b>	<b>Quota</b>	<b>Residuo</b>	<b>Fondo</b>
<b>1.2.2.02.13.99.999 - Altri terreni n.a.c. - Ind.</b>					
<b>T000400-1</b>	<b>AREA DI PERTINENZA - 1332</b>	18.039,03	0,00	18.039,03	0,00
Com. SAN MICHELE AL TAGLIAMENTO, Fgl. 24, Map. 220 - [ QI.: AREA URBANA]					
<b>Totali €</b>		<b>18.039,03</b>	<b>0,00</b>	<b>18.039,03</b>	<b>0,00</b>

FAB000090	ALLOGGI COMUNALI VIA DELLA RICOSTRUZIONE FG.24 M.1157	<i>Dimensioni</i>			
		<b>Valore</b>	<b>Quota</b>	<b>Residuo</b>	<b>Fondo</b>
<b>1.2.2.02.13.99.999 - Altri terreni n.a.c. - Ind.</b>					
<b>T000402-1</b>	<b>AREA DI PERTINENZA - 1334</b>	5.075,62	0,00	5.075,62	0,00
Com. SAN MICHELE AL TAGLIAMENTO, Fgl. 24, Map. 1157 - [ QI.: AREA URBANA]					
<b>Totali €</b>		<b>5.075,62</b>	<b>0,00</b>	<b>5.075,62</b>	<b>0,00</b>

FAB000091	ALLOGGI COMUNALI VIA DELLA RICOSTRUZIONE FG.24 M.204	<i>Dimensioni</i>			
		<b>Valore</b>	<b>Quota</b>	<b>Residuo</b>	<b>Fondo</b>
<b>1.2.2.02.13.99.999 - Altri terreni n.a.c. - Ind.</b>					
<b>T000404-1</b>	<b>AREA DI PERTINENZA - 1336</b>	5.075,62	0,00	5.075,62	0,00
Com. SAN MICHELE AL TAGLIAMENTO, Fgl. 24, Map. 204 - [ QI.: AREA URBANA]					
<b>Totali €</b>		<b>5.075,62</b>	<b>0,00</b>	<b>5.075,62</b>	<b>0,00</b>

FAB000092	ALLOGGI COMUNALI VIA GAGLIARDI FG.39 M.231	<i>Dimensioni</i>			
		<b>Valore</b>	<b>Quota</b>	<b>Residuo</b>	<b>Fondo</b>
<b>1.2.2.02.13.99.999 - Altri terreni n.a.c. - Ind.</b>					
<b>T000406-1</b>	<b>AREA DI PERTINENZA - 1338</b>	12.390,00	0,00	12.390,00	0,00
Com. SAN MICHELE AL TAGLIAMENTO, Fgl. 39, Map. 231 - [ QI.: AREA URBANA]					
<b>Totali €</b>		<b>12.390,00</b>	<b>0,00</b>	<b>12.390,00</b>	<b>0,00</b>

FAB000093	ALLOGGI COMUNALI VIA GAGLIARDI FG.39 M.232	<i>Dimensioni</i>			
		<b>Valore</b>	<b>Quota</b>	<b>Residuo</b>	<b>Fondo</b>
<b>1.2.2.02.13.99.999 - Altri terreni n.a.c. - Ind.</b>					
<b>T000407-1</b>	<b>AREA DI PERTINENZA - 1339</b>	12.763,50	0,00	12.763,50	0,00
Com. SAN MICHELE AL TAGLIAMENTO, Fgl. 39, Map. 232 - [ QI.: AREA URBANA]					
Com. SAN MICHELE AL TAGLIAMENTO, Fgl. 39, Map. 232 - [ QI.: AREA URBANA]					
<b>Totali €</b>		<b>12.763,50</b>	<b>0,00</b>	<b>12.763,50</b>	<b>0,00</b>

FAB000094	ALLOGGI COMUNALI VIA GAGLIARDI FG.39 M.224	<i>Dimensioni</i>			
		<b>Valore</b>	<b>Quota</b>	<b>Residuo</b>	<b>Fondo</b>
<b>1.2.2.02.13.99.999 - Altri terreni n.a.c. - Ind.</b>					

<b>1.2.2.02.13.99.999 - Altri terreni n.a.c. - Ind.</b>					
<b>T000405-1</b>	<b>AREA DI PERTINENZA - 1337</b>	12.390,00	0,00	12.390,00	0,00
Com. SAN MICHELE AL TAGLIAMENTO, Fgl. 39, Map. 224 - [ Ql.: AREA URBANA]					
<b>Totali €</b>		<b>12.390,00</b>	<b>0,00</b>	<b>12.390,00</b>	<b>0,00</b>
FAB000095	<b>STAZIONE AUTOBUS - BIBIONE - FG.21</b>			<i>Dimensioni</i>	
		<b>Valore</b>	<b>Quota</b>	<b>Residuo</b>	<b>Fondo</b>
<b>1.2.2.02.13.99.999 - Altri terreni n.a.c. - Ind.</b>					
<b>T000455-1</b>	<b>AREA DI PERTINENZA - 1384 - FG.21</b>	46.989,78	0,00	46.989,78	0,00
Com. SAN MICHELE AL TAGLIAMENTO, Fgl. 21, Map. 1015 - [ Ql.: AREA URBANA]					
<b>Totali €</b>		<b>46.989,78</b>	<b>0,00</b>	<b>46.989,78</b>	<b>0,00</b>
FAB000097	<b>EX LOCALE ACQUEDOTTO IN LOC 3 BACINO</b>			<i>Destinazione: Magazzini-Depositi</i>	<i>Dimensioni</i>
		<b>Valore</b>	<b>Quota</b>	<b>Residuo</b>	<b>Fondo</b>
<b>1.2.2.02.13.99.999 - Altri terreni n.a.c. - Dis.</b>					
<b>T000553-1</b>	<b>AREA DI PERTINENZA F 56 MAPP 80</b>	451,25	0,00	451,25	0,00
Com. SAN MICHELE AL TAGLIAMENTO, Fgl. 56, Map. 80, PM. CMN - [ Sup.: 2.250,00 Ql.: Ente Urbano]					
<b>Totali €</b>		<b>451,25</b>	<b>0,00</b>	<b>451,25</b>	<b>0,00</b>
TER000006	<b>AREA P.I.P. - PARCHEGGIO (ABBANDONATA) - NR.67</b>			<i>Superficie mq.: 5.470,00</i>	
		<b>Valore</b>	<b>Quota</b>	<b>Residuo</b>	<b>Fondo</b>
<b>1.2.2.02.13.99.999 - Altri terreni n.a.c. - Dis.</b>					
<b>T000546-1</b>	<b>AREA P.I.P. - PARCHEGGIO (ABBANDONATA) - NR.67</b>	0,00	0,00	0,00	0,00
Com. SAN MICHELE AL TAGLIAMENTO, Fgl. 20, Map. 61, PM. OLD					
<b>Totali €</b>		<b>0,00</b>	<b>0,00</b>	<b>0,00</b>	<b>0,00</b>
TER000038	<b>AREA SCOPERTA - BEVAZZANA - NR.42</b>			<i>Superficie mq.: 2.630,00</i>	
		<b>Valore</b>	<b>Quota</b>	<b>Residuo</b>	<b>Fondo</b>
<b>1.2.2.02.13.99.999 - Altri terreni n.a.c. - Dis.</b>					
<b>T000187-1</b>	<b>AREA SCOPERTA - BEVAZZANA - NR.42</b>	0,00	0,00	0,00	0,00
Com. SAN MICHELE AL TAGLIAMENTO, Fgl. 47, Map. 73 - [ Ql.: AREA URBANA]					
<b>Totali €</b>		<b>0,00</b>	<b>0,00</b>	<b>0,00</b>	<b>0,00</b>
TER000039	<b>TERRENI DIRITTO DI SUPERFICIE</b>			<i>Superficie mq.: 3.900,00</i>	
		<b>Valore</b>	<b>Quota</b>	<b>Residuo</b>	<b>Fondo</b>
<b>1.2.2.02.13.99.999 - Altri terreni n.a.c. - Dis.</b>					
<b>T000188-1</b>	<b>TERRENO DIRITTO DI SUPERFICIE - NR.143</b>	136,88	0,00	136,88	0,00
Com. SAN MICHELE AL TAGLIAMENTO, Fgl. 22, Map. 874, PM. OLD					
<b>T000189-1</b>	<b>TERRENO DIRITTO DI SUPERFICIE - NR.145</b>	1.182,19	0,00	1.182,19	0,00
Com. SAN MICHELE AL TAGLIAMENTO, Fgl. 22, Map. 879, PM. OLD					
<b>T000190-1</b>	<b>TERRENO DIRITTO DI SUPERFICIE - NR.146</b>	631,88	0,00	631,88	0,00
<b>T000191-1</b>	<b>TERRENO DIRITTO DI SUPERFICIE - NR.147</b>	822,19	0,00	822,19	0,00
Com. SAN MICHELE AL TAGLIAMENTO, Fgl. 22, Map. 881 - [ Sup.: 780,00]					
Com. SAN MICHELE AL TAGLIAMENTO, Fgl. 49, Map. 1579, Sub. 1, PM. OLD					
<b>T000192-1</b>	<b>TERRENO DIRITTO DI SUPERFICIE - NR.149</b>	263,44	0,00	263,44	0,00
Com. SAN MICHELE AL TAGLIAMENTO, Fgl. 22, Map. 895, PM. OLD					
<b>T000193-1</b>	<b>TERRENO DIRITTO DI SUPERFICIE - NR.150</b>	231,56	0,00	231,56	0,00
Com. SAN MICHELE AL TAGLIAMENTO, Fgl. 22, Map. 897, PM. OLD					
<b>T000194-1</b>	<b>TERRENO DIRITTO DI SUPERFICIE - NR.151</b>	273,75	0,00	273,75	0,00
Com. SAN MICHELE AL TAGLIAMENTO, Fgl. 22, Map. 898, PM. OLD					
<b>T000195-1</b>	<b>TERRENO DIRITTO DI SUPERFICIE - NR.152</b>	1.085,63	0,00	1.085,63	0,00
Com. SAN MICHELE AL TAGLIAMENTO, Fgl. 22, Map. 899, PM. OLD					
<b>Totali €</b>		<b>4.627,52</b>	<b>0,00</b>	<b>4.627,52</b>	<b>0,00</b>



TER000040	P.I.P. CAPOLUOGO - DIRITTO DI SUPERFICIE - NR.173				
					Superficie mq.: 2.763,00
		<b>Valore</b>	<b>Quota</b>	<b>Residuo</b>	<b>Fondo</b>
<b>1.2.2.02.13.99.999 - Altri terreni n.a.c. - Dis.</b>					
T000196-1	P.I.P. CAPOLUOGO - DIRITTO DI SUPERFICIE - NR.173	2.317,50	0,00	2.317,50	0,00
	Com. SAN MICHELE AL TAGLIAMENTO, Fgl. 22, Map. 967, PM. OLD				
	<b>Totali €</b>	<b>2.317,50</b>	<b>0,00</b>	<b>2.317,50</b>	<b>0,00</b>

TER000041	AREA EDIFICABILE - EX P.E.E.P. CAPOLUOGO - NR.244				
		<b>Valore</b>	<b>Quota</b>	<b>Residuo</b>	<b>Fondo</b>
<b>1.2.2.02.13.99.999 - Altri terreni n.a.c. - Dis.</b>					
T000201-1	AREA EDIFICABILE - EX P.E.E.P. CAPOLUOGO - NR.244	2.296,88	0,00	2.296,88	0,00
	Com. SAN MICHELE AL TAGLIAMENTO, Fgl. 24, Map. 669 - [ Sup.: 320,00 Cl.: 1 Ql.: Semin Arbor]				
	Com. SAN MICHELE AL TAGLIAMENTO, Fgl. 24, Map. 683 - [ Sup.: 530,00 Cl.: 2 Ql.: Semin Arbor]				
	Com. SAN MICHELE AL TAGLIAMENTO, Fgl. 24, Map. 684 - [ Sup.: 530,00 Cl.: 2 Ql.: Semin Arbor]				
	Com. SAN MICHELE AL TAGLIAMENTO, Fgl. 24, Map. 1012 - [ Sup.: 859,00 Cl.: 2 Ql.: Semin Arbor]				
	Com. SAN MICHELE AL TAGLIAMENTO, Fgl. 24, Map. 1014 - [ Sup.: 420,00 Cl.: 2 Ql.: Semin Arbor]				
	<b>Totali €</b>	<b>2.296,88</b>	<b>0,00</b>	<b>2.296,88</b>	<b>0,00</b>

TER000042	TERRENI CON DIRITTO DI SUPERFICIE				
					Superficie mq.: 520,00
		<b>Valore</b>	<b>Quota</b>	<b>Residuo</b>	<b>Fondo</b>
<b>1.2.2.02.13.99.999 - Altri terreni n.a.c. - Dis.</b>					
T000202-1	TERRENO CON DIRITTO DI SUPERFICIE - NR.262	272,81	0,00	272,81	0,00
	Com. SAN MICHELE AL TAGLIAMENTO, Fgl. 24, Map. 852, PM. OLD				
T000203-1	TERRENO CON DIRITTO DI SUPERFICIE - NR.264	186,56	0,00	186,56	0,00
	Com. SAN MICHELE AL TAGLIAMENTO, Fgl. 24, Map. 855, PM. OLD				
T000204-1	TERRENO CON DIRITTO DI SUPERFICIE - NR.266	157,50	0,00	157,50	0,00
	Com. SAN MICHELE AL TAGLIAMENTO, Fgl. 24, Map. 858, PM. OLD				
T000205-1	TERRENO CON DIRITTO DI SUPERFICIE - NR.268	129,38	0,00	129,38	0,00
	Com. SAN MICHELE AL TAGLIAMENTO, Fgl. 24, Map. 861, PM. OLD				
	<b>Totali €</b>	<b>746,25</b>	<b>0,00</b>	<b>746,25</b>	<b>0,00</b>

TER000043	AREA EDIFICABILE - EX P.E.E.P. CESAROLO - NR.314				
		<b>Valore</b>	<b>Quota</b>	<b>Residuo</b>	<b>Fondo</b>
<b>1.2.2.02.13.99.999 - Altri terreni n.a.c. - Dis.</b>					
T000206-1	AREA EDIFICABILE - EX P.E.E.P. CESAROLO - NR.314	600,00	0,00	600,00	0,00
	Com. SAN MICHELE AL TAGLIAMENTO, Fgl. 37, Map. 222 - [ Sup.: 305,00 Cl.: 3 Ql.: Semin Arbor]				
	Com. SAN MICHELE AL TAGLIAMENTO, Fgl. 37, Map. 223 - [ Sup.: 305,00 Cl.: 3 Ql.: Semin Arbor]				
	Com. SAN MICHELE AL TAGLIAMENTO, Fgl. 37, Map. 224 - [ Sup.: 305,00 Cl.: 3 Ql.: Semin Arbor]				
	Com. SAN MICHELE AL TAGLIAMENTO, Fgl. 37, Map. 225 - [ Sup.: 305,00 Cl.: 3 Ql.: Semin Arbor]				
	<b>Totali €</b>	<b>600,00</b>	<b>0,00</b>	<b>600,00</b>	<b>0,00</b>

TER000044	TERRENI CONCESSO DIRITTO DI SUPERFICIE				
					Superficie mq.: 7.286,00
		<b>Valore</b>	<b>Quota</b>	<b>Residuo</b>	<b>Fondo</b>
<b>1.2.2.02.13.99.999 - Altri terreni n.a.c. - Dis.</b>					
T000207-1	TERRENO CONCESSO DIRITTO DI SUPERFICIE - NR.367	672,19	0,00	672,19	0,00
	Com. SAN MICHELE AL TAGLIAMENTO, Fgl. 47, Map. 455, PM. OLD				
T000208-1	TERRENO CONCESSO DIRITTO DI SUPERFICIE - NR.368	1.035,94	0,00	1.035,94	0,00
	Com. SAN MICHELE AL TAGLIAMENTO, Fgl. 47, Map. 458, PM. OLD				
T000209-1	TERRENO CONCESSO DIRITTO DI SUPERFICIE - NR.369	1.095,00	0,00	1.095,00	0,00
	Com. SAN MICHELE AL TAGLIAMENTO, Fgl. 47, Map. 460, PM. OLD				
T000210-1	TERRENO CONCESSO DIRITTO DI SUPERFICIE - NR.370	1.125,00	0,00	1.125,00	0,00
	Com. SAN MICHELE AL TAGLIAMENTO, Fgl. 47, Map. 462, PM. OLD				
T000211-1	TERRENO CONCESSO DIRITTO DI SUPERFICIE - NR.371	656,25	0,00	656,25	0,00
	Com. SAN MICHELE AL TAGLIAMENTO, Fgl. 47, Map. 464, PM. OLD				
	<b>Totali €</b>	<b>4.584,38</b>	<b>0,00</b>	<b>4.584,38</b>	<b>0,00</b>

TER000045	AREA EX- PIP - BEVAZZANA - NR.373				
					Superficie mq.: 2.263,00
		<b>Valore</b>	<b>Quota</b>	<b>Residuo</b>	<b>Fondo</b>
<b>1.2.2.02.13.99.999 - Altri terreni n.a.c. - Dis.</b>					
T000471-1	AREA EX- PIP - BEVAZZANA - NR.373 - FG.47 MAPP.470	712,03	0,00	712,03	0,00
	Com. SAN MICHELE AL TAGLIAMENTO, Fgl. 47, Map. 470, PM. OLD				
T000472-1	AREA EX- PIP - BEVAZZANA - NR.373 - FG.47 MAPP.469	712,03	0,00	712,03	0,00
	Com. SAN MICHELE AL TAGLIAMENTO, Fgl. 47, Map. 469, PM. OLD				
	<b>Totali €</b>	<b>1.424,06</b>	<b>0,00</b>	<b>1.424,06</b>	<b>0,00</b>

TER000046	AREA ATTREZZATA CON PUNTO DI OSSERVAZIONE - NR.376				
					Superficie mq.: 4.860,00
		<b>Valore</b>	<b>Quota</b>	<b>Residuo</b>	<b>Fondo</b>
<b>1.2.2.02.13.99.999 - Altri terreni n.a.c. - Dis.</b>					
T000213-1	AREA ATTREZZATA CON PUNTO DI OSSERVAZIONE - NR.376	8.052,19	0,00	8.052,19	0,00
	Com. SAN MICHELE AL TAGLIAMENTO, Fgl. 47, Map. 527, PM. OLD				
	<b>Totali €</b>	<b>8.052,19</b>	<b>0,00</b>	<b>8.052,19</b>	<b>0,00</b>

TER000047	BOSCO INCOLTO				
					Superficie mq.: 22.414,00
		<b>Valore</b>	<b>Quota</b>	<b>Residuo</b>	<b>Fondo</b>
<b>1.2.2.02.13.99.999 - Altri terreni n.a.c. - Dis.</b>					
T000214-1	BOSCO INCOLTO - NR.382	456,56	0,00	456,56	0,00
	Com. SAN MICHELE AL TAGLIAMENTO, Fgl. 48, Map. 924, PM. OLD				
T000215-1	BOSCO INCOLTO - NR.420	149,06	0,00	149,06	0,00
	Com. SAN MICHELE AL TAGLIAMENTO, Fgl. 48, Map. 1953, PM. OLD				
T000216-1	BOSCO INCOLTO - NR.421	82,50	0,00	82,50	0,00
	Com. SAN MICHELE AL TAGLIAMENTO, Fgl. 48, Map. 1956 - [ Sup.: 2.140,00 Cl.: 2 Ql.: Incolt Prod]				
T000221-1	BOSCO INCOLTO - NR.838	11.439,38	0,00	11.439,38	0,00
	Com. SAN MICHELE AL TAGLIAMENTO, Fgl. 48, Map. 2263, PM. OLD				
	<b>Totali €</b>	<b>12.127,50</b>	<b>0,00</b>	<b>12.127,50</b>	<b>0,00</b>

TER000048	FABBRICATO IN DIRITTO DI SUPERFICIE - NR.582				
					Superficie mq.: 3.160,00
		<b>Valore</b>	<b>Quota</b>	<b>Residuo</b>	<b>Fondo</b>
<b>1.2.2.02.13.99.999 - Altri terreni n.a.c. - Dis.</b>					
T000217-1	FABBRICATO IN DIRITTO DI SUPERFICIE - NR.582	0,00	0,00	0,00	0,00
	Com. SAN MICHELE AL TAGLIAMENTO, Fgl. 50, Map. 2653, PM. OLD				
	<b>Totali €</b>	<b>0,00</b>	<b>0,00</b>	<b>0,00</b>	<b>0,00</b>

TER000049	FABBRICATO IN DIRITTO DI SUPERFICIE - NR.586				
					Superficie mq.: 300,00
		<b>Valore</b>	<b>Quota</b>	<b>Residuo</b>	<b>Fondo</b>
<b>1.2.2.02.13.99.999 - Altri terreni n.a.c. - Dis.</b>					
T000218-1	FABBRICATO IN DIRITTO DI SUPERFICIE - NR.586	11,25	0,00	11,25	0,00
	Com. SAN MICHELE AL TAGLIAMENTO, Fgl. 50, Map. 2657, PM. OLD				
	<b>Totali €</b>	<b>11,25</b>	<b>0,00</b>	<b>11,25</b>	<b>0,00</b>

TER000050	ACCESSORI FABBRICATO (POSTE) - NR.802				
					Superficie mq.: 220,00
		<b>Valore</b>	<b>Quota</b>	<b>Residuo</b>	<b>Fondo</b>
<b>1.2.2.02.13.99.999 - Altri terreni n.a.c. - Dis.</b>					
T000459-1	ACCESSORI FABBRICATO (POSTE) - NR.802 - FG.12 MAPP.471	63,28	0,00	63,28	0,00
	Com. SAN MICHELE AL TAGLIAMENTO, Fgl. 12, Map. 471, PM. OLD				
T000460-1	ACCESSORI FABBRICATO (POSTE) - NR.802 - FG.12 MAPP.469	63,28	0,00	63,28	0,00
	Com. SAN MICHELE AL TAGLIAMENTO, Fgl. 12, Map. 469, PM. OLD				
	<b>Totali €</b>	<b>126,56</b>	<b>0,00</b>	<b>126,56</b>	<b>0,00</b>



TER000051 AREA EDIFICABILE PIP - NR.809					
		Superficie mq.: 7.397,00			
	Valore	Quota	Residuo	Fondo	
<b>1.2.2.02.13.99.999 - Altri terreni n.a.c. - Dis.</b>					
<b>T000464-1</b>	<b>AREA EDIFICABILE PIP - NR.809 - FG.22 MAPP.1404</b>	928,13	0,00	928,13	0,00
Com. SAN MICHELE AL TAGLIAMENTO, Fgl. 22, Map. 1404, PM. OLD					
<b>T000465-1</b>	<b>AREA EDIFICABILE PIP - NR.809 - FG.22 MAPP.1408</b>	928,13	0,00	928,13	0,00
Com. SAN MICHELE AL TAGLIAMENTO, Fgl. 22, Map. 1408, PM. OLD					
<b>T000466-1</b>	<b>AREA EDIFICABILE PIP - NR.809 - FG.22 MAPP.1411</b>	928,13	0,00	928,13	0,00
Com. SAN MICHELE AL TAGLIAMENTO, Fgl. 22, Map. 1411, PM. OLD					
<b>T000467-1</b>	<b>AREA EDIFICABILE PIP - NR.809 - FG.22 MAPP.1414</b>	928,13	0,00	928,13	0,00
Com. SAN MICHELE AL TAGLIAMENTO, Fgl. 22, Map. 1414, PM. OLD					
<b>T000468-1</b>	<b>AREA EDIFICABILE PIP - NR.809 - FG.22 MAPP.1421</b>	928,13	0,00	928,13	0,00
Com. SAN MICHELE AL TAGLIAMENTO, Fgl. 22, Map. 1421, PM. OLD					
<b>T000469-1</b>	<b>AREA EDIFICABILE PIP - NR.809 - FG.22 MAPP.1423</b>	928,13	0,00	928,13	0,00
Com. SAN MICHELE AL TAGLIAMENTO, Fgl. 22, Map. 1423, PM. OLD					
<b>T000470-1</b>	<b>AREA EDIFICABILE PIP - NR.809 - FG.22 MAPP.1425</b>	928,10	0,00	928,10	0,00
Com. SAN MICHELE AL TAGLIAMENTO, Fgl. 22, Map. 1425, PM. OLD					
<b>Totali €</b>		<b>6.496,88</b>	<b>0,00</b>	<b>6.496,88</b>	<b>0,00</b>

TER000052 ACQUISIZIONE AREE PIP DA CINEL CLAUDIO - NR.1257					
		Superficie mq.: 2,00			
	Valore	Quota	Residuo	Fondo	
<b>1.2.2.02.13.99.999 - Altri terreni n.a.c. - Dis.</b>					
<b>T000222-1</b>	<b>ACQUISIZIONE AREE PIP DA CINEL CLAUDIO - NR.1257</b>	87.385,67	0,00	87.385,67	0,00
Com. SAN MICHELE AL TAGLIAMENTO, Fgl. 0, Map. 0					
<b>Totali €</b>		<b>87.385,67</b>	<b>0,00</b>	<b>87.385,67</b>	<b>0,00</b>

TER000053 PARCHEGGIO/PISTA CICLABILE - NR.40					
		Superficie mq.: 920,00			
	Valore	Quota	Residuo	Fondo	
<b>1.2.2.02.13.99.999 - Altri terreni n.a.c. - Ind.</b>					
<b>T000223-1</b>	<b>PARCHEGGIO/PISTA CICLABILE - NR.40</b>	970,31	0,00	970,31	0,00
Com. SAN MICHELE AL TAGLIAMENTO, Fgl. 12, Map. 154, PM. OLD					
<b>Totali €</b>		<b>970,31</b>	<b>0,00</b>	<b>970,31</b>	<b>0,00</b>

TER000054 CAMPO SPORTIVO - VILLANOVA MALAFESTA - NR.34					
		Superficie mq.: 3.100,00			
	Valore	Quota	Residuo	Fondo	
<b>1.2.2.02.13.99.999 - Altri terreni n.a.c. - Ind.</b>					
<b>T000479-1</b>	<b>CAMPO SPORTIVO - VILLANOVA MALAFESTA - NR.34 - FG.2 MAPP.495</b>	5.074,22	0,00	5.074,22	0,00
Com. SAN MICHELE AL TAGLIAMENTO, Fgl. 2, Map. 495, PM. OLD					
<b>T000480-1</b>	<b>CAMPO SPORTIVO - VILLANOVA MALAFESTA - NR.34 - FG.2 MAPP.511</b>	5.074,22	0,00	5.074,22	0,00
Com. SAN MICHELE AL TAGLIAMENTO, Fgl. 2, Map. 511, PM. OLD					
<b>Totali €</b>		<b>10.148,44</b>	<b>0,00</b>	<b>10.148,44</b>	<b>0,00</b>

TER000055 AREE DI VERDE					
		Superficie mq.: 20.797,00			
	Valore	Quota	Residuo	Fondo	
<b>1.2.2.02.13.99.999 - Altri terreni n.a.c. - Ind.</b>					
<b>T000225-1</b>	<b>AREA VERDE - NR.48 - FG.17 MAPP.233</b>	1.425,94	0,00	1.425,94	0,00
Com. SAN MICHELE AL TAGLIAMENTO, Fgl. 17, Map. 233 - [ Sup.: 1.240,00 Cl.: 2 Ql.: Vigneto]					
<b>T000226-1</b>	<b>AREA VERDE - NR.70 - FG.21 MAPP.590</b>	1.338,75	0,00	1.338,75	0,00
Com. SAN MICHELE AL TAGLIAMENTO, Fgl. 21, Map. 590 - [ Sup.: 1.270,00 Cl.: 1 Ql.: Semin Arbor]					
<b>T000227-1</b>	<b>AREA VERDE - NR.79 - FG.21 MAPP.718</b>	673,13	0,00	673,13	0,00
Com. SAN MICHELE AL TAGLIAMENTO, Fgl. 21, Map. 718 - [ Sup.: 639,00 Cl.: 1 Ql.: Semin Arbor]					
<b>T000228-1</b>	<b>AREA VERDE - NR.83 - FG.21 MAPP.748</b>	929,06	0,00	929,06	0,00
Com. SAN MICHELE AL TAGLIAMENTO, Fgl. 21, Map. 748 - [ Sup.: 881,00 Cl.: 1 Ql.: Semin Arbor]					
<b>T000229-1</b>	<b>AREA VERDE P.I.P. CAPOLUOGO STRADA STATALE 14 - NR.137</b>	2.468,44	0,00	2.468,44	0,00

<b>1.2.2.02.13.99.999 - Altri terreni n.a.c. - Ind.</b>				
Com. SAN MICHELE AL TAGLIAMENTO, Fgl. 22, Map. 742 - [ Sup.: 20,00]				
Com. SAN MICHELE AL TAGLIAMENTO, Fgl. 22, Map. 747 - [ Sup.: 1.040,00]				
Com. SAN MICHELE AL TAGLIAMENTO, Fgl. 22, Map. 750 - [ Sup.: 100,00]				
Com. SAN MICHELE AL TAGLIAMENTO, Fgl. 22, Map. 752 - [ Sup.: 1.400,00]				
<b>T000230-1</b>	<b>AREA VERDE - NR.160 - FG.22 MAPP.917</b>	579,38	0,00	579,38 0,00
Com. SAN MICHELE AL TAGLIAMENTO, Fgl. 22, Map. 917 - [ Sup.: 550,00 Cl.: 1 Ql.: Semin Arbor]				
<b>T000233-1</b>	<b>AREA VERDE E VIABILITA' - NR.218</b>	1.341,56	0,00	1.341,56 0,00
Com. SAN MICHELE AL TAGLIAMENTO, Fgl. 24, Map. 56, PM. OLD				
<b>T000234-1</b>	<b>AREA VERDE - NR.238</b>	3.585,00	0,00	3.585,00 0,00
Com. SAN MICHELE AL TAGLIAMENTO, Fgl. 0, Map. 0				
<b>T000235-1</b>	<b>AREA VERDE - NR.240 - FG.24 MAPP.672</b>	2.319,38	0,00	2.319,38 0,00
Com. SAN MICHELE AL TAGLIAMENTO, Fgl. 24, Map. 672 - [ Sup.: 2.200,00 Cl.: 1 Ql.: Semin Arbor]				
<b>T000236-1</b>	<b>AREA VERDE - NR.241 - FG.24 MAPP.673</b>	10,31	0,00	10,31 0,00
Com. SAN MICHELE AL TAGLIAMENTO, Fgl. 24, Map. 673 - [ Sup.: 10,00 Cl.: 1 Ql.: Semin Arbor]				
<b>T000237-1</b>	<b>AREA VERDE - NR.245</b>	2.296,88	0,00	2.296,88 0,00
Com. SAN MICHELE AL TAGLIAMENTO, Fgl. 24, Map. 687 - [ Sup.: 1.350,00 Cl.: 1 Ql.: Semin Arbor]				
<b>T000238-1</b>	<b>AREA VERDE - NR.246 - FG.24 MAPP.700</b>	0,00	0,00	0,00 0,00
Com. SAN MICHELE AL TAGLIAMENTO, Fgl. 24, Map. 700 - [ Sup.: 1,00 Cl.: 1 Ql.: Semin Arbor]				
<b>T000239-1</b>	<b>AREA VERDE - NR.247 - FG.24 MAPP.709</b>	41,25	0,00	41,25 0,00
Com. SAN MICHELE AL TAGLIAMENTO, Fgl. 24, Map. 709 - [ Sup.: 50,00 Cl.: 2 Ql.: Semin Arbor]				
<b>T000240-1</b>	<b>AREA VERDE - CAMPO - NR.248 - FG.24 MAPP.714</b>	134,06	0,00	134,06 0,00
Com. SAN MICHELE AL TAGLIAMENTO, Fgl. 24, Map. 714, PM. OLD				
<b>T000245-1</b>	<b>AREA VERDE - NR.326 - FG.38 MAPP.576</b>	1.207,50	0,00	1.207,50 0,00
Com. SAN MICHELE AL TAGLIAMENTO, Fgl. 38, Map. 576 - [ Sup.: 2.195,00 Cl.: 3 Ql.: Semin Arbor]				
<b>T000247-1</b>	<b>AREA VERDE - NR.357 - FG.47 MAPP.154</b>	629,06	0,00	629,06 0,00
Com. SAN MICHELE AL TAGLIAMENTO, Fgl. 47, Map. 154 - [ Sup.: 1.000,00 Cl.: 3 Ql.: Seminativo]				
<b>T000248-1</b>	<b>AREA VERDE - NR.358 - FG.47 MAPP.155</b>	629,06	0,00	629,06 0,00
Com. SAN MICHELE AL TAGLIAMENTO, Fgl. 47, Map. 155 - [ Sup.: 1.000,00 Cl.: 3 Ql.: Seminativo]				
<b>T000249-1</b>	<b>AREA VERDE - NR.359 - FG.47 MAPP.157</b>	629,06	0,00	629,06 0,00
Com. SAN MICHELE AL TAGLIAMENTO, Fgl. 47, Map. 156 - [ Sup.: 1.000,00 Cl.: Seminativo]				
<b>T000250-1</b>	<b>AREA VERDE - NR.360 - FG.47 MAPP.157</b>	629,06	0,00	629,06 0,00
Com. SAN MICHELE AL TAGLIAMENTO, Fgl. 47, Map. 157 - [ Sup.: 1.000,00 Cl.: Seminativo]				
<b>T000251-1</b>	<b>AREA VERDE - NR.361</b>	452,81	0,00	452,81 0,00
Com. SAN MICHELE AL TAGLIAMENTO, Fgl. 0, Map. 0				
<b>T000252-1</b>	<b>AREA VERDE - NR.362</b>	629,06	0,00	629,06 0,00
<b>T000253-1</b>	<b>AREA VERDE - BEVAZZANA - NR.374 - FG.47 MAPP.477</b>	826,88	0,00	826,88 0,00
Com. SAN MICHELE AL TAGLIAMENTO, Fgl. 47, Map. 477, PM. OLD				
<b>T000254-1</b>	<b>AREA VERDE - NR.383 - FG.48 MAPP.949</b>	27,19	0,00	27,19 0,00
Com. SAN MICHELE AL TAGLIAMENTO, Fgl. 48, Map. 949 - [ Sup.: 716,00 Cl.: 2 Ql.: Incolt Prod]				
<b>T000255-1</b>	<b>AREA VERDE - PERCORSO PEDONALE - NR.384</b>	9,38	0,00	9,38 0,00
Com. SAN MICHELE AL TAGLIAMENTO, Fgl. 48, Map. 950, PM. OLD				
<b>T000256-1</b>	<b>AREA VERDE - NR.386 - FG.48 MAPP.1000</b>	42,19	0,00	42,19 0,00
Com. SAN MICHELE AL TAGLIAMENTO, Fgl. 48, Map. 1000 - [ Sup.: 1.110,00 Cl.: 2 Ql.: Incolt Prod]				
<b>T000257-1</b>	<b>AREA VERDE - NR.391 - FG.48 MAPP.1705</b>	42,19	0,00	42,19 0,00
Com. SAN MICHELE AL TAGLIAMENTO, Fgl. 48, Map. 1705 - [ Sup.: 1.090,00 Cl.: 2 Ql.: Incolt Prod]				
<b>T000258-1</b>	<b>AREA VERDE SEMI ATTREZZATA - PARCO BIBIONE PINEDA - NR.392</b>	441,56	0,00	441,56 0,00
Com. SAN MICHELE AL TAGLIAMENTO, Fgl. 48, Map. 149 - [ Sup.: 3.050,00]				
Com. SAN MICHELE AL TAGLIAMENTO, Fgl. 48, Map. 277 - [ Sup.: 5.280,00]				
Com. SAN MICHELE AL TAGLIAMENTO, Fgl. 48, Map. 278 - [ Sup.: 1.670,00]				
Com. SAN MICHELE AL TAGLIAMENTO, Fgl. 48, Map. 1708 - [ Sup.: 1.410,00]				
<b>T000259-1</b>	<b>AREA VERDE - PERCORSO PEDONALE - NR.395</b>	13,13	0,00	13,13 0,00
Com. SAN MICHELE AL TAGLIAMENTO, Fgl. 48, Map. 1737, PM. OLD				
<b>T000260-1</b>	<b>AREA VERDE - PERCORSO PEDONALE - NR.396</b>	14,06	0,00	14,06 0,00
Com. SAN MICHELE AL TAGLIAMENTO, Fgl. 48, Map. 1738, PM. OLD				
<b>T000261-1</b>	<b>AREA VERDE - NR.397 - FG.48 MAPP.1740</b>	15,00	0,00	15,00 0,00
Com. SAN MICHELE AL TAGLIAMENTO, Fgl. 48, Map. 1740 - [ Sup.: 400,00 Cl.: 2 Ql.: Incolt Prod]				
<b>T000262-1</b>	<b>AREA VERDE - NR.403 - FG.48 MAPP.1864</b>	1,88	0,00	1,88 0,00
Com. SAN MICHELE AL TAGLIAMENTO, Fgl. 48, Map. 1864 - [ Sup.: 70,00 Cl.: 2 Ql.: Incolt Prod]				
<b>T000263-1</b>	<b>AREA VERDE - NR.404 - FG.48 MAPP.1866</b>	55,31	0,00	55,31 0,00
Com. SAN MICHELE AL TAGLIAMENTO, Fgl. 48, Map. 1866 - [ Sup.: 1.430,00 Cl.: 2 Ql.: Incolt Prod]				
<b>T000264-1</b>	<b>AREA VERDE - PERCORSO PEDONALE - NR.409</b>	22,50	0,00	22,50 0,00
Com. SAN MICHELE AL TAGLIAMENTO, Fgl. 48, Map. 1872, PM. OLD				
<b>T000265-1</b>	<b>AREA VERDE - PERCORSO PEDONALE - NR.410</b>	17,81	0,00	17,81 0,00

<b>1.2.2.02.13.99.999 - Altri terreni n.a.c. - Ind.</b>					
Com. SAN MICHELE AL TAGLIAMENTO, Fgl. 48, Map. 1874, PM. OLD					
<b>T000266-1</b>	<b>AREA VERDE - PERCORSO PEDONALE - NR.411</b>	0,94	0,00	0,94	0,00
Com. SAN MICHELE AL TAGLIAMENTO, Fgl. 48, Map. 1875, PM. OLD					
<b>T000267-1</b>	<b>AREA VERDE - PERCORSO PEDONALE - NR.412</b>	0,94	0,00	0,94	0,00
Com. SAN MICHELE AL TAGLIAMENTO, Fgl. 48, Map. 1876, PM. OLD					
<b>T000268-1</b>	<b>AREA VERDE - PERCORSO PEDONALE - NR.413</b>	15,00	0,00	15,00	0,00
Com. SAN MICHELE AL TAGLIAMENTO, Fgl. 48, Map. 1877, PM. OLD					
<b>T000269-1</b>	<b>AREA VERDE - NR.435 - FG.49 MAPP.512</b>	2.464,89	0,00	2.464,89	0,00
Com. SAN MICHELE AL TAGLIAMENTO, Fgl. 49, Map. 512 - [ Sup.: 8.484,00 Cl.: 1 Ql.: Bosco Alto]					
<b>T000270-1</b>	<b>AREA VERDE PARCHEGGIO - NR.446</b>	14,06	0,00	14,06	0,00
Com. SAN MICHELE AL TAGLIAMENTO, Fgl. 49, Map. 1195, PM. OLD					
<b>T000271-1</b>	<b>AREA VERDE PARCHEGGIO - NR.447</b>	4,69	0,00	4,69	0,00
Com. SAN MICHELE AL TAGLIAMENTO, Fgl. 49, Map. 1196, PM. OLD					
<b>T000272-1</b>	<b>AREA VERDE PARCHEGGIO - NR.448</b>	41,25	0,00	41,25	0,00
Com. SAN MICHELE AL TAGLIAMENTO, Fgl. 49, Map. 1202, PM. OLD					
<b>T000273-1</b>	<b>AREA VERDE - NR.479 - FG.49 MAPP.1421</b>	8.959,69	0,00	8.959,69	0,00
Com. SAN MICHELE AL TAGLIAMENTO, Fgl. 49, Map. 1421 - [ Sup.: 10.575,00 Cl.: 2 Ql.: Semin Arbor]					
<b>T000274-1</b>	<b>AREA VERDE - NR.480 - FG.49 MAPP.1422</b>	28.375,31	0,00	28.375,31	0,00
Com. SAN MICHELE AL TAGLIAMENTO, Fgl. 49, Map. 1422 - [ Sup.: 33.489,00 Cl.: 2 Ql.: Semin Arbor]					
<b>T000275-1</b>	<b>AREA VERDE - NR.483 - FG.49 MAPP.1425</b>	5.321,25	0,00	5.321,25	0,00
Com. SAN MICHELE AL TAGLIAMENTO, Fgl. 49, Map. 1425 - [ Sup.: 6.281,00 Cl.: 2 Ql.: Semin Arbor]					
<b>T000276-1</b>	<b>AREA VERDE - NR.486 - FG.49 MAPP.1428</b>	740,63	0,00	740,63	0,00
Com. SAN MICHELE AL TAGLIAMENTO, Fgl. 49, Map. 1428 - [ Sup.: 2.550,00 Cl.: 1 Ql.: Bosco Alto]					
<b>T000277-1</b>	<b>AREA VERDE - NR.487 - FG.49 MAPP.1429</b>	51,56	0,00	51,56	0,00
Com. SAN MICHELE AL TAGLIAMENTO, Fgl. 49, Map. 1429 - [ Sup.: 180,00 Cl.: 1 Ql.: Bosco Alto]					
<b>T000278-1</b>	<b>AREA VERDE - NR.488 - FG.49 MAPP.1430</b>	14,06	0,00	14,06	0,00
Com. SAN MICHELE AL TAGLIAMENTO, Fgl. 49, Map. 1430 - [ Sup.: 50,00 Cl.: 1 Ql.: Bosco Alto]					
<b>T000279-1</b>	<b>AREA VERDE - NR.502 - FG.50 MAPP.39</b>	405,94	0,00	405,94	0,00
Com. SAN MICHELE AL TAGLIAMENTO, Fgl. 50, Map. 39 - [ Sup.: 1.400,00 Cl.: 1 Ql.: Bosco Alto]					
<b>T000280-1</b>	<b>AREA VERDE - NR.510 - FG.50 MAPP.540</b>	101,25	0,00	101,25	0,00
Com. SAN MICHELE AL TAGLIAMENTO, Fgl. 50, Map. 540 - [ Sup.: 350,00 Cl.: 1 Ql.: Bosco Alto]					
<b>T000281-1</b>	<b>AREA VERDE - NR.515 - FG.50 MAPP.580</b>	40,31	0,00	40,31	0,00
Com. SAN MICHELE AL TAGLIAMENTO, Fgl. 50, Map. 580 - [ Sup.: 1.050,00 Cl.: 2 Ql.: Incolt Prod]					
<b>T000282-1</b>	<b>PARCO DEL DONATORE - NR.516 - FG.50 MAPP.663</b>	6.966,88	0,00	6.966,88	0,00
Com. SAN MICHELE AL TAGLIAMENTO, Fgl. 50, Map. 663, PM. OLD					
<b>T000283-1</b>	<b>PARCO DEL DONATORE - NR.517</b>	6.966,88	0,00	6.966,88	0,00
Com. SAN MICHELE AL TAGLIAMENTO, Fgl. 50, Map. 664, PM. OLD					
<b>T000284-1</b>	<b>PARCO DEL DONATORE - NR.518</b>	6.966,88	0,00	6.966,88	0,00
Com. SAN MICHELE AL TAGLIAMENTO, Fgl. 50, Map. 668, PM. OLD					
<b>T000285-1</b>	<b>PARCO DEL DONATORE - NR.519</b>	6.966,88	0,00	6.966,88	0,00
Com. SAN MICHELE AL TAGLIAMENTO, Fgl. 50, Map. 669, PM. OLD					
<b>T000289-1</b>	<b>AREA VERDE - NR.536 - FG.50 MAPP.1517</b>	19,69	0,00	19,69	0,00
Com. SAN MICHELE AL TAGLIAMENTO, Fgl. 50, Map. 1517 - [ Sup.: 530,00 Cl.: 2 Ql.: Incolt Prod]					
<b>T000290-1</b>	<b>AREA VERDE - NR.539 - FG.50 MAPP.1599</b>	128,44	0,00	128,44	0,00
Com. SAN MICHELE AL TAGLIAMENTO, Fgl. 50, Map. 1599 - [ Sup.: 3.320,00 Cl.: 2 Ql.: Incolt Prod]					
<b>T000291-1</b>	<b>AREA VERDE - NR.540 - FG.50 MAPP.1607</b>	90,94	0,00	90,94	0,00
Com. SAN MICHELE AL TAGLIAMENTO, Fgl. 50, Map. 1607 - [ Sup.: 2.360,00 Cl.: 2 Ql.: Incolt Prod]					
<b>T000293-1</b>	<b>AREA VERDE - PERCORSO PEDONALE - NR.544</b>	161,25	0,00	161,25	0,00
Com. SAN MICHELE AL TAGLIAMENTO, Fgl. 50, Map. 1616, PM. OLD					
<b>T000294-1</b>	<b>AREA VERDE - NR.546 - FG.50 MAPP.1664</b>	11,25	0,00	11,25	0,00
Com. SAN MICHELE AL TAGLIAMENTO, Fgl. 50, Map. 1664 - [ Sup.: 300,00 Cl.: 2 Ql.: Incolt Prod]					
<b>T000295-1</b>	<b>AREA VERDE - NR.547 - FG.50 MAPP.1665</b>	104,06	0,00	104,06	0,00
Com. SAN MICHELE AL TAGLIAMENTO, Fgl. 50, Map. 1665 - [ Sup.: 2.700,00 Cl.: 2 Ql.: Incolt Prod]					
<b>T000296-1</b>	<b>AREA VERDE CON PASSAGGIO PEDONALE - NR.548</b>	104,06	0,00	104,06	0,00
Com. SAN MICHELE AL TAGLIAMENTO, Fgl. 50, Map. 1668, PM. OLD					
<b>T000297-1</b>	<b>AREA VERDE - NR.553 - FG.50 MAPP.1680</b>	60,94	0,00	60,94	0,00
Com. SAN MICHELE AL TAGLIAMENTO, Fgl. 50, Map. 1680 - [ Sup.: 210,00 Cl.: 1 Ql.: Bosco Alto]					
<b>T000298-1</b>	<b>AREA VERDE - NR.565 - FG.50 MAPP.2316</b>	345,00	0,00	345,00	0,00
Com. SAN MICHELE AL TAGLIAMENTO, Fgl. 50, Map. 2316 - [ Sup.: 1.190,00 Cl.: 1 Ql.: Bosco Alto]					
<b>T000300-1</b>	<b>AREA VERDE - NR.575 - FG.50 MAPP.2551</b>	1,88	0,00	1,88	0,00
Com. SAN MICHELE AL TAGLIAMENTO, Fgl. 50, Map. 2551 - [ Sup.: 70,00 Cl.: 2 Ql.: Incolt Prod]					
<b>T000301-1</b>	<b>AREA VERDE - NR.576 - FG.50 MAPP.2552</b>	0,94	0,00	0,94	0,00
Com. SAN MICHELE AL TAGLIAMENTO, Fgl. 50, Map. 2552 - [ Sup.: 25,00 Cl.: 2 Ql.: Incolt Prod]					



1.2.2.02.13.99.999 - Altri terreni n.a.c. - Ind.					
<b>T000302-1</b>	<b>AREA VERDE - NR.583 - FG.50 MAPP.2654</b>	80,63	0,00	80,63	0,00
	Com. SAN MICHELE AL TAGLIAMENTO, Fgl. 50, Map. 2654 - [ Sup.: 280,00 Cl.: 1 Ql.: Bosco Alto]				
<b>T000303-1</b>	<b>AREA VERDE - NR.596 - FG.50 MAPP.2753</b>	101,25	0,00	101,25	0,00
	Com. SAN MICHELE AL TAGLIAMENTO, Fgl. 50, Map. 2753 - [ Sup.: 350,00 Cl.: 1 Ql.: Bosco Alto]				
<b>T000304-1</b>	<b>AREA VERDE - NR.601 - FG.50 MAPP.2802</b>	144,38	0,00	144,38	0,00
	Com. SAN MICHELE AL TAGLIAMENTO, Fgl. 50, Map. 2802 - [ Sup.: 500,00 Cl.: 1 Ql.: Bosco Alto]				
<b>T000305-1</b>	<b>AREA VERDE - NR.603 - FG.50 MAPP.2805</b>	63,98	0,00	63,98	0,00
	Com. SAN MICHELE AL TAGLIAMENTO, Fgl. 50, Map. 2805 - [ Sup.: 240,00 Cl.: 1 Ql.: Bosco Alto]				
<b>T000306-1</b>	<b>AREA VERDE - NR.604 - FG.50 MAPP.2806</b>	69,38	0,00	69,38	0,00
	Com. SAN MICHELE AL TAGLIAMENTO, Fgl. 50, Map. 2806 - [ Sup.: 240,00 Cl.: 1 Ql.: Bosco Alto]				
<b>T000307-1</b>	<b>AREA VERDE - NR.623</b>	188,44	0,00	188,44	0,00
	Com. SAN MICHELE AL TAGLIAMENTO, Fgl. 50, Map. 2827 - [ Sup.: 340,00 Cl.: 1 Ql.: Bosco Alto]				
<b>T000308-1</b>	<b>AREA VERDE ESTERNA CIMITERO DI BIBIONE - NR.630</b>	3.484,69	0,00	3.484,69	0,00
	Com. SAN MICHELE AL TAGLIAMENTO, Fgl. 50, Map. 3123 - [ Sup.: 1.822,00]				
	Com. SAN MICHELE AL TAGLIAMENTO, Fgl. 50, Map. 3126 - [ Sup.: 1.789,00]				
	Com. SAN MICHELE AL TAGLIAMENTO, Fgl. 50, Map. 3127 - [ Sup.: 789,00]				
	Com. SAN MICHELE AL TAGLIAMENTO, Fgl. 50, Map. 3128 - [ Sup.: 1.139,00]				
<b>T000309-1</b>	<b>AREA VERDE - NR.680 - FG.24 MAPP.1126</b>	2.847,19	0,00	2.847,19	0,00
	Com. SAN MICHELE AL TAGLIAMENTO, Fgl. 24, Map. 1126 - [ Sup.: 2.700,00 Cl.: 1 Ql.: Semin Arbor]				
<b>T000310-1</b>	<b>AREA VERDE - NR.707 - FG.37 MAPP.420</b>	556,88	0,00	556,88	0,00
	Com. SAN MICHELE AL TAGLIAMENTO, Fgl. 37, Map. 420 - [ Sup.: 1.236,00 Cl.: 4 Ql.: Seminativo]				
<b>T000311-1</b>	<b>AREA VERDE - NR.715 - FG.21 MAPP.848</b>	794,06	0,00	794,06	0,00
	Com. SAN MICHELE AL TAGLIAMENTO, Fgl. 21, Map. 848 - [ Sup.: 753,00 Cl.: 1 Ql.: Semin Arbor]				
<b>T000312-1</b>	<b>AREA VERDE - NR.716 - FG.21 MAPP.850</b>	52,50	0,00	52,50	0,00
	Com. SAN MICHELE AL TAGLIAMENTO, Fgl. 21, Map. 850 - [ Sup.: 50,00 Cl.: 1 Ql.: Semin Arbor]				
<b>T000313-1</b>	<b>AREA VERDE - NR.717 - FG.21 MAPP.854</b>	749,06	0,00	749,06	0,00
	Com. SAN MICHELE AL TAGLIAMENTO, Fgl. 21, Map. 854 - [ Sup.: 710,00 Cl.: 1 Ql.: Semin Arbor]				
<b>T000314-1</b>	<b>AREA VERDE - NR.753 - FG.50 MAPP.3259</b>	62,81	0,00	62,81	0,00
	Com. SAN MICHELE AL TAGLIAMENTO, Fgl. 50, Map. 3259 - [ Sup.: 215,00 Cl.: 1 Ql.: Bosco Alto]				
<b>T000315-1</b>	<b>AREA VERDE - NR.754 - FG.50 MAPP.3263</b>	62,81	0,00	62,81	0,00
	Com. SAN MICHELE AL TAGLIAMENTO, Fgl. 50, Map. 3263 - [ Sup.: 215,00 Cl.: Bosco Alto]				
<b>T000316-1</b>	<b>AREA VERDE - NR.765 - FG.22 MAPP.1365</b>	34,69	0,00	34,69	0,00
	Com. SAN MICHELE AL TAGLIAMENTO, Fgl. 22, Map. 1365 - [ Sup.: 20,00 Cl.: 0 Ql.: Serra]				
<b>T000317-1</b>	<b>AREA VERDE - NR.769 - FG.22 MAPP.1375</b>	103,13	0,00	103,13	0,00
	Com. SAN MICHELE AL TAGLIAMENTO, Fgl. 22, Map. 1375 - [ Sup.: 60,00 Cl.: 0 Ql.: Serra]				
<b>T000318-1</b>	<b>AREA VERDE - NR.770 - FG.22 MAPP.1383</b>	353,44	0,00	353,44	0,00
	Com. SAN MICHELE AL TAGLIAMENTO, Fgl. 22, Map. 1383 - [ Sup.: 205,00 Cl.: 0 Ql.: Serra]				
<b>T000319-1</b>	<b>AREA VERDE - NR.772 - FG.22 MAPP.1391</b>	433,13	0,00	433,13	0,00
	Com. SAN MICHELE AL TAGLIAMENTO, Fgl. 22, Map. 1391 - [ Sup.: 251,00 Cl.: 0 Ql.: Serra]				
<b>T000320-1</b>	<b>AREA VERDE - NR.774 - FG.21 MAPP.929</b>	2.070,94	0,00	2.070,94	0,00
	Com. SAN MICHELE AL TAGLIAMENTO, Fgl. 21, Map. 929 - [ Sup.: 1.440,00 Cl.: 1 Ql.: Vigneto]				
<b>T000321-1</b>	<b>AREA VERDE - NR.776 - FG.21 MAPP.932</b>	68,44	0,00	68,44	0,00
	Com. SAN MICHELE AL TAGLIAMENTO, Fgl. 21, Map. 932 - [ Sup.: 65,00 Cl.: 1 Ql.: Semin Arbor]				
<b>T000322-1</b>	<b>AREA VERDE - NR.778 - FG.24 MAPP.1179</b>	246,56	0,00	246,56	0,00
	Com. SAN MICHELE AL TAGLIAMENTO, Fgl. 24, Map. 1179 - [ Sup.: 294,00 Cl.: 2 Ql.: Semin Arbor]				
<b>T000323-1</b>	<b>AREA VERDE - NR.796</b>	0,00	0,00	0,00	0,00
	Com. SAN MICHELE AL TAGLIAMENTO, Fgl. 24, Map. 1262 - [ Sup.: 268,00 Cl.: 2 Ql.: Seminativo]				
<b>T000324-1</b>	<b>AREA VERDE - NR.810</b>	226,88	0,00	226,88	0,00
	Com. SAN MICHELE AL TAGLIAMENTO, Fgl. 0, Map. 0				
<b>T000325-1</b>	<b>AREA VERDE - NR.811 - FG.22 MAPP.1417</b>	83,44	0,00	83,44	0,00
	Com. SAN MICHELE AL TAGLIAMENTO, Fgl. 22, Map. 1417 - [ Sup.: 100,00 Cl.: 2 Ql.: Seminativo]				
<b>T000326-1</b>	<b>AREA VERDE - NR.813 - FG.22 MAPP.1419</b>	16,88	0,00	16,88	0,00
	Com. SAN MICHELE AL TAGLIAMENTO, Fgl. 22, Map. 1419 - [ Sup.: 20,00 Cl.: 2 Ql.: Semin Arbor]				
<b>T000327-1</b>	<b>AREA VERDE - NR.814 - FG.22 MAPP.1420</b>	943,13	0,00	943,13	0,00
	Com. SAN MICHELE AL TAGLIAMENTO, Fgl. 22, Map. 1420 - [ Sup.: 1.124,00 Cl.: 2 Ql.: Semin Arbor]				
<b>T000328-1</b>	<b>AREA VERDE - NR.853</b>	0,00	0,00	0,00	0,00
	Com. SAN MICHELE AL TAGLIAMENTO, Fgl. 0, Map. 0				
<b>T000329-1</b>	<b>AREA VERDE - NR.857</b>	0,00	0,00	0,00	0,00
	Com. SAN MICHELE AL TAGLIAMENTO, Fgl. 0, Map. 0				
<b>T000525-1</b>	<b>AREA VERDE ATTREZZATA "SAN FILIPPO" - NR.295 MAP.239</b>	20,85	0,00	20,85	0,00
	Com. SAN MICHELE AL TAGLIAMENTO, Fgl. 27, Map. 239 - [ Sup.: 64,00]				
<b>T000547-1</b>	<b>AREA VERDE - PERCORSO PEDONALE - NR.543..</b>	5.108,99	0,00	5.108,99	0,00
	Com. SAN MICHELE AL TAGLIAMENTO, Fgl. 22, Map. 700 - [ Sup.: 1.150,00]				

<b>1.2.2.02.13.99.999 - Altri terreni n.a.c. - Ind.</b>					
Com. SAN MICHELE AL TAGLIAMENTO, Fgl. 22, Map. 1089 - [ Sup.: 996,00]					
Com. SAN MICHELE AL TAGLIAMENTO, Fgl. 22, Map. 1220 - [ Sup.: 2.286,00]					
Com. SAN MICHELE AL TAGLIAMENTO, Fgl. 22, Map. 1263 - [ Sup.: 1.958,00]					
Com. SAN MICHELE AL TAGLIAMENTO, Fgl. 50, Map. 1615 - [ Sup.: 3.850,00]					
<b>Totale €</b>		<b>117.894,13</b>	<b>0,00</b>	<b>117.894,13</b>	<b>0,00</b>
TER000056 VERDE AREA P.I.P. CAPOLUOGO - NR.201					
Superficie mq.: 1.310,00					
		<b>Valore</b>	<b>Quota</b>	<b>Residuo</b>	<b>Fondo</b>
<b>1.2.2.02.13.99.999 - Altri terreni n.a.c. - Ind.</b>					
<b>T000231-1 VERDE AREA P.I.P. CAPOLUOGO - NR.201</b>					
		1.380,94	0,00	1.380,94	0,00
Com. SAN MICHELE AL TAGLIAMENTO, Fgl. 22, Map. 1083, PM. OLD					
<b>Totale €</b>		<b>1.380,94</b>	<b>0,00</b>	<b>1.380,94</b>	<b>0,00</b>
TER000057 CAMPO SPORTIVO/AREA VERDE/CAMPI TENNIS (PARTE) - NR.218					
Superficie mq.: 6.120,00					
		<b>Valore</b>	<b>Quota</b>	<b>Residuo</b>	<b>Fondo</b>
<b>1.2.2.02.13.99.999 - Altri terreni n.a.c. - Ind.</b>					
<b>T000232-1 CAMPO SPORTIVO/AREA VERDE/CAMPI TENNIS (PARTE) - NR.218</b>					
		25.435,31	0,00	25.435,31	0,00
Com. SAN MICHELE AL TAGLIAMENTO, Fgl. 24, Map. 39, PM. OLD					
<b>Totale €</b>		<b>25.435,31</b>	<b>0,00</b>	<b>25.435,31</b>	<b>0,00</b>
TER000058 CAMPO SPORTIVO (PARTE) - NR.271					
Superficie mq.: 4.410,00					
		<b>Valore</b>	<b>Quota</b>	<b>Residuo</b>	<b>Fondo</b>
<b>1.2.2.02.13.99.999 - Altri terreni n.a.c. - Ind.</b>					
<b>T000481-1 CAMPO SPORTIVO (PARTE) - NR.271 - FG.24 MAPP.981</b>					
		2.325,00	0,00	2.325,00	0,00
Com. SAN MICHELE AL TAGLIAMENTO, Fgl. 24, Map. 981, PM. OLD					
<b>T000482-1 CAMPO SPORTIVO (PARTE) - NR.271 - FG.24 MAPP.994</b>					
		2.325,00	0,00	2.325,00	0,00
Com. SAN MICHELE AL TAGLIAMENTO, Fgl. 24, Map. 994, PM. OLD					
<b>Totale €</b>		<b>4.650,00</b>	<b>0,00</b>	<b>4.650,00</b>	<b>0,00</b>
TER000059 PARCO "VILLA BELTRAME" ORA "DE BUOI" - NR.280					
Superficie mq.: 6.130,00					
		<b>Valore</b>	<b>Quota</b>	<b>Residuo</b>	<b>Fondo</b>
<b>1.2.2.02.13.99.999 - Altri terreni n.a.c. - Ind.</b>					
<b>T000242-1 PARCO "VILLA BELTRAME" ORA "DE BUOI" - NR.280</b>					
		6.464,06	0,00	6.464,06	0,00
Com. SAN MICHELE AL TAGLIAMENTO, Fgl. 25, Map. 277, PM. OLD					
<b>Totale €</b>		<b>6.464,06</b>	<b>0,00</b>	<b>6.464,06</b>	<b>0,00</b>
TER000060 DELEGAZIONE COMUNALE E POSTE - CESAROLO - NR.324					
Superficie mq.: 2,00					
		<b>Valore</b>	<b>Quota</b>	<b>Residuo</b>	<b>Fondo</b>
<b>1.2.2.02.13.99.999 - Altri terreni n.a.c. - Ind.</b>					
<b>T000244-1 DELEGAZIONE COMUNALE E POSTE - CESAROLO - NR.324</b>					
		1.497,19	0,00	1.497,19	0,00
Com. SAN MICHELE AL TAGLIAMENTO, Fgl. 0, Map. 0					
<b>Totale €</b>		<b>1.497,19</b>	<b>0,00</b>	<b>1.497,19</b>	<b>0,00</b>
TER000061 TERRENO "SCUOLA PROFESSIONALE" - NR.347					
Superficie mq.: 3.570,00					
		<b>Valore</b>	<b>Quota</b>	<b>Residuo</b>	<b>Fondo</b>
<b>1.2.2.02.13.99.999 - Altri terreni n.a.c. - Ind.</b>					
<b>T000246-1 TERRENO "SCUOLA PROFESSIONALE" - NR.347</b>					
		3.847,50	0,00	3.847,50	0,00
Com. SAN MICHELE AL TAGLIAMENTO, Fgl. 39, Map. 140, PM. OLD					
<b>Totale €</b>		<b>3.847,50</b>	<b>0,00</b>	<b>3.847,50</b>	<b>0,00</b>

TER000062	AREA SCUOLA MATERNA - NR.524				
					Superficie mq.: 5.180,00
		<b>Valore</b>	<b>Quota</b>	<b>Residuo</b>	<b>Fondo</b>
<b>1.2.2.02.13.99.999 - Altri terreni n.a.c. - Ind.</b>					
T000473-1	AREA SCUOLA MATERNA - NR.524 - FG.50 MAPP.671	32,97	0,00	32,97	0,00
	Com. SAN MICHELE AL TAGLIAMENTO, Fgl. 50, Map. 671, PM. OLD				
T000474-1	AREA SCUOLA MATERNA - NR.524 - FG.50 MAPP.672	32,97	0,00	32,97	0,00
	Com. SAN MICHELE AL TAGLIAMENTO, Fgl. 50, Map. 672, PM. OLD				
T000475-1	AREA SCUOLA MATERNA - NR.524 - FG.50 MAPP.673	32,97	0,00	32,97	0,00
	Com. SAN MICHELE AL TAGLIAMENTO, Fgl. 50, Map. 673, PM. OLD				
T000476-1	AREA SCUOLA MATERNA - NR.524 - FG.50 MAPP.674	32,97	0,00	32,97	0,00
	Com. SAN MICHELE AL TAGLIAMENTO, Fgl. 50, Map. 674, PM. OLD				
T000477-1	AREA SCUOLA MATERNA - NR.524 - FG.50 MAPP.675	32,97	0,00	32,97	0,00
	Com. SAN MICHELE AL TAGLIAMENTO, Fgl. 50, Map. 675, PM. OLD				
T000478-1	AREA SCUOLA MATERNA - NR.524 - FG.50 MAPP.676	32,96	0,00	32,96	0,00
	Com. SAN MICHELE AL TAGLIAMENTO, Fgl. 50, Map. 676, PM. OLD				
	<b>Totali €</b>	<b>197,81</b>	<b>0,00</b>	<b>197,81</b>	<b>0,00</b>

TER000063	PARCO AREA VERDE ATTREZZATA - NR.527				
					Superficie mq.: 7.400,00
		<b>Valore</b>	<b>Quota</b>	<b>Residuo</b>	<b>Fondo</b>
<b>1.2.2.02.13.99.999 - Altri terreni n.a.c. - Ind.</b>					
T000287-1	PARCO AREA VERDE ATTREZZATA - NR.527	285,94	0,00	285,94	0,00
	Com. SAN MICHELE AL TAGLIAMENTO, Fgl. 50, Map. 695, PM. OLD				
	<b>Totali €</b>	<b>285,94</b>	<b>0,00</b>	<b>285,94</b>	<b>0,00</b>

TER000064	AREA ESTERNA EX DELEGAZIONE COMUNALE - NR.528				
					Superficie mq.: 690,00
		<b>Valore</b>	<b>Quota</b>	<b>Residuo</b>	<b>Fondo</b>
<b>1.2.2.02.13.99.999 - Altri terreni n.a.c. - Ind.</b>					
T000288-1	AREA ESTERNA EX DELEGAZIONE COMUNALE - NR.528	33,75	0,00	33,75	0,00
	Com. SAN MICHELE AL TAGLIAMENTO, Fgl. 50, Map. 736, PM. OLD				
	<b>Totali €</b>	<b>33,75</b>	<b>0,00</b>	<b>33,75</b>	<b>0,00</b>

TER000065	PARCO - AREA VERDE ATTREZZATA - NR.574				
					Superficie mq.: 1.840,00
		<b>Valore</b>	<b>Quota</b>	<b>Residuo</b>	<b>Fondo</b>
<b>1.2.2.02.13.99.999 - Altri terreni n.a.c. - Ind.</b>					
T000299-1	PARCO - AREA VERDE ATTREZZATA - NR.574	0,00	0,00	0,00	0,00
	Com. SAN MICHELE AL TAGLIAMENTO, Fgl. 50, Map. 2503, PM. OLD				
	<b>Totali €</b>	<b>0,00</b>	<b>0,00</b>	<b>0,00</b>	<b>0,00</b>

TER000066	CAMPO DI SFOGO - NR.270				
					Superficie mq.: 1.375,00
		<b>Valore</b>	<b>Quota</b>	<b>Residuo</b>	<b>Fondo</b>
<b>1.2.2.02.13.99.999 - Altri terreni n.a.c. - Ind.</b>					
T000330-1	CAMPO DI SFOGO - NR.270	1.449,38	0,00	1.449,38	0,00
	Com. SAN MICHELE AL TAGLIAMENTO, Fgl. 24, Map. 978, PM. OLD				
	<b>Totali €</b>	<b>1.449,38</b>	<b>0,00</b>	<b>1.449,38</b>	<b>0,00</b>

TER000073	ALLOGGI ERP ATER VENEZIA DIRITTO DI SUPERFICIE				
		<b>Valore</b>	<b>Quota</b>	<b>Residuo</b>	<b>Fondo</b>
<b>1.2.2.02.13.99.999 - Altri terreni n.a.c. - Dis.</b>					
T000497-1	ALLOGGI ERP ATER VENEZIA DIRITTO DI SUPERFICIE - F. 21 MAPP. 516	222.993,08	0,00	218.533,39	4.459,69
	Com. SAN MICHELE AL TAGLIAMENTO, Fgl. 21, Map. 516, Sub. 10, Cat. C/6 - [ Cl.: 9]				
	Com. SAN MICHELE AL TAGLIAMENTO, Fgl. 21, Map. 516, Sub. 11, Cat. A/3 - [ Cl.: 6]				
	Com. SAN MICHELE AL TAGLIAMENTO, Fgl. 21, Map. 516, Sub. 12, Cat. C/6 - [ Cl.: 9]				





<b>1.2.2.02.13.99.999 - Altri terreni n.a.c. - Dis.</b>				
Com. SAN MICHELE AL TAGLIAMENTO, Fgl. 24, Map. 713, Sub. 50, Cat. A/3 - [ Cl.: 6]				
Com. SAN MICHELE AL TAGLIAMENTO, Fgl. 24, Map. 713, Sub. 51, Cat. A/3 - [ Cl.: 6]				
Com. SAN MICHELE AL TAGLIAMENTO, Fgl. 24, Map. 713, Sub. 52, Cat. A/3 - [ Cl.: 6]				
Com. SAN MICHELE AL TAGLIAMENTO, Fgl. 24, Map. 713, Sub. 53, Cat. A/3 - [ Cl.: 6]				
Com. SAN MICHELE AL TAGLIAMENTO, Fgl. 24, Map. 713, Sub. 6, Cat. C/6 - [ Cl.: 9]				
Com. SAN MICHELE AL TAGLIAMENTO, Fgl. 24, Map. 713, Sub. 7, Cat. C/6 - [ Cl.: 9]				
Com. SAN MICHELE AL TAGLIAMENTO, Fgl. 24, Map. 713, Sub. 8, Cat. C/6 - [ Cl.: 9]				
Com. SAN MICHELE AL TAGLIAMENTO, Fgl. 24, Map. 713, Sub. 9, Cat. C/6 - [ Cl.: 9]				
Com. SAN MICHELE AL TAGLIAMENTO, Fgl. 24, Map. 713 - [ Sup.: 2.551,00 Ql.: Ente Urbano]				
<b>Totali €</b>	<b>630.816,35</b>	<b>0,00</b>	<b>618.175,71</b>	<b>12.640,64</b>

<b>TER000074 DIRITTO DI SUPERFICIE (ATER) - P.E.E.P. - CESAROLO</b>				
	<b>Valore</b>	<b>Quota</b>	<b>Residuo</b>	<b>Fondo</b>
<b>1.2.2.02.13.99.999 - Altri terreni n.a.c. - Dis.</b>				
<b>T000499-1 DIRITTO DI SUPERFICIE (ATER) - P.E.E.P. - CESAROLO - F.37 MAPP. 189</b>	116.899,68	0,00	114.561,72	2.337,96
Com. SAN MICHELE AL TAGLIAMENTO, Fgl. 37, Map. 189, Sub. 2, Cat. A/3 - [ Cl.: 6]				
Com. SAN MICHELE AL TAGLIAMENTO, Fgl. 37, Map. 189, Sub. 6, Cat. A/3 - [ Cl.: 6]				
Com. SAN MICHELE AL TAGLIAMENTO, Fgl. 37, Map. 189, Sub. 4, Cat. A/3 - [ Cl.: 6]				
Com. SAN MICHELE AL TAGLIAMENTO, Fgl. 37, Map. 189, Sub. 3, Cat. A/3 - [ Cl.: 6]				
Com. SAN MICHELE AL TAGLIAMENTO, Fgl. 37, Map. 189, Sub. 13, Cat. C/6 - [ Cl.: 9]				
Com. SAN MICHELE AL TAGLIAMENTO, Fgl. 37, Map. 189, Sub. 12, Cat. C/6 - [ Cl.: 9]				
Com. SAN MICHELE AL TAGLIAMENTO, Fgl. 37, Map. 189, Sub. 11, Cat. C/6 - [ Cl.: 9]				
Com. SAN MICHELE AL TAGLIAMENTO, Fgl. 37, Map. 189, Sub. 10, Cat. C/6 - [ Cl.: 9]				
Com. SAN MICHELE AL TAGLIAMENTO, Fgl. 37, Map. 189, Sub. 9, Cat. C/6 - [ Cl.: 9]				
Com. SAN MICHELE AL TAGLIAMENTO, Fgl. 37, Map. 189, Sub. 8, Cat. C/6 - [ Cl.: 9]				
Com. SAN MICHELE AL TAGLIAMENTO, Fgl. 37, Map. 189, Sub. 7, Cat. A/3 - [ Cl.: 6]				
Com. SAN MICHELE AL TAGLIAMENTO, Fgl. 37, Map. 189, Sub. 5, Cat. A/3 - [ Cl.: 6]				
Com. SAN MICHELE AL TAGLIAMENTO, Fgl. 37, Map. 189 - [ Sup.: 1.152,00 Ql.: Ente Urbano]				
<b>T000500-1 DIRITTO DI SUPERFICIE (ATER) - P.E.E.P. - CESAROLO - F. 37 MAPP. 229</b>	116.899,15	0,00	114.532,29	2.366,86
Com. SAN MICHELE AL TAGLIAMENTO, Fgl. 37, Map. 229, Sub. 13, Cat. C/6 - [ Cl.: 9]				
Com. SAN MICHELE AL TAGLIAMENTO, Fgl. 37, Map. 229, Sub. 12, Cat. C/6 - [ Cl.: 9]				
Com. SAN MICHELE AL TAGLIAMENTO, Fgl. 37, Map. 229, Sub. 7, Cat. A/3 - [ Cl.: 6]				
Com. SAN MICHELE AL TAGLIAMENTO, Fgl. 37, Map. 229, Sub. 8, Cat. C/6 - [ Cl.: 9]				
Com. SAN MICHELE AL TAGLIAMENTO, Fgl. 37, Map. 229, Sub. 9, Cat. C/6 - [ Cl.: 9]				
Com. SAN MICHELE AL TAGLIAMENTO, Fgl. 37, Map. 229, Sub. 10, Cat. C/6 - [ Cl.: 9]				
Com. SAN MICHELE AL TAGLIAMENTO, Fgl. 37, Map. 229, Sub. 11, Cat. C/6 - [ Cl.: 9]				
Com. SAN MICHELE AL TAGLIAMENTO, Fgl. 37, Map. 229, Sub. 3, Cat. A/3 - [ Cl.: 6]				
Com. SAN MICHELE AL TAGLIAMENTO, Fgl. 37, Map. 229, Sub. 4, Cat. A/3 - [ Cl.: 6]				
Com. SAN MICHELE AL TAGLIAMENTO, Fgl. 37, Map. 229, Sub. 5, Cat. A/3 - [ Cl.: 6]				
Com. SAN MICHELE AL TAGLIAMENTO, Fgl. 37, Map. 229, Sub. 6, Cat. A/3 - [ Cl.: 6]				
Com. SAN MICHELE AL TAGLIAMENTO, Fgl. 37, Map. 229, Sub. 2, Cat. A/3 - [ Cl.: 6]				
Com. SAN MICHELE AL TAGLIAMENTO, Fgl. 37, Map. 229 - [ Sup.: 1.148,00 Ql.: Ente Urbano]				
<b>Totali €</b>	<b>233.798,83</b>	<b>0,00</b>	<b>229.094,01</b>	<b>4.704,82</b>

<b>TER000075 DIRITTO DI SUPERFICIE (COOP JULIA) - P.E.E.P. VIA ATENA</b>				
	<b>Valore</b>	<b>Quota</b>	<b>Residuo</b>	<b>Fondo</b>
<b>1.2.2.02.13.99.999 - Altri terreni n.a.c. - Dis.</b>				
<b>T000501-1 DIRITTO DI SUPERFICIE (COOP JULIA) - P.E.E.P. VIA ATENA - F.50 MAPP. 2653</b>	231.144,43	0,00	226.521,57	4.622,86
Com. SAN MICHELE AL TAGLIAMENTO, Fgl. 50, Map. 2653, Sub. 19, Cat. A/3 - [ Cl.: 6]				
Com. SAN MICHELE AL TAGLIAMENTO, Fgl. 50, Map. 2653, Sub. 25, Cat. C/6 - [ Cl.: 8]				
Com. SAN MICHELE AL TAGLIAMENTO, Fgl. 50, Map. 2653, Sub. 20, Cat. A/3 - [ Cl.: 6]				
Com. SAN MICHELE AL TAGLIAMENTO, Fgl. 50, Map. 2653, Sub. 30, Cat. C/6 - [ Cl.: 8]				
Com. SAN MICHELE AL TAGLIAMENTO, Fgl. 50, Map. 2653, Sub. 3, Cat. A/3 - [ Cl.: 6]				
Com. SAN MICHELE AL TAGLIAMENTO, Fgl. 50, Map. 2653, Sub. 4, Cat. A/3 - [ Cl.: 6]				
Com. SAN MICHELE AL TAGLIAMENTO, Fgl. 50, Map. 2653, Sub. 5, Cat. A/3 - [ Cl.: 6]				
Com. SAN MICHELE AL TAGLIAMENTO, Fgl. 50, Map. 2653, Sub. 9, Cat. A/3 - [ Cl.: 6]				
Com. SAN MICHELE AL TAGLIAMENTO, Fgl. 50, Map. 2653, Sub. 11, Cat. A/3 - [ Cl.: 6]				
Com. SAN MICHELE AL TAGLIAMENTO, Fgl. 50, Map. 2653, Sub. 12, Cat. A/3 - [ Cl.: 6]				
Com. SAN MICHELE AL TAGLIAMENTO, Fgl. 50, Map. 2653, Sub. 13, Cat. A/3 - [ Cl.: 6]				



<b>1.2.2.02.13.99.999 - Altri terreni n.a.c. - Dis.</b>				
Com. SAN MICHELE AL TAGLIAMENTO, Fgl. 50, Map. 2653, Sub. 14, Cat. A/3 - [ Cl.: 6]				
Com. SAN MICHELE AL TAGLIAMENTO, Fgl. 50, Map. 2653, Sub. 15, Cat. A/3 - [ Cl.: 6]				
Com. SAN MICHELE AL TAGLIAMENTO, Fgl. 50, Map. 2653, Sub. 16, Cat. A/3 - [ Cl.: 6]				
Com. SAN MICHELE AL TAGLIAMENTO, Fgl. 50, Map. 2653, Sub. 17, Cat. A/3 - [ Cl.: 6]				
Com. SAN MICHELE AL TAGLIAMENTO, Fgl. 50, Map. 2653, Sub. 21, Cat. A/3 - [ Cl.: 6]				
Com. SAN MICHELE AL TAGLIAMENTO, Fgl. 50, Map. 2653, Sub. 23, Cat. A/3 - [ Cl.: 6]				
Com. SAN MICHELE AL TAGLIAMENTO, Fgl. 50, Map. 2653, Sub. 26, Cat. C/6 - [ Cl.: 8]				
Com. SAN MICHELE AL TAGLIAMENTO, Fgl. 50, Map. 2653, Sub. 27, Cat. C/6 - [ Cl.: 8]				
Com. SAN MICHELE AL TAGLIAMENTO, Fgl. 50, Map. 2653, Sub. 31, Cat. C/6 - [ Cl.: 8]				
Com. SAN MICHELE AL TAGLIAMENTO, Fgl. 50, Map. 2653, Sub. 32, Cat. C/6 - [ Cl.: 8]				
Com. SAN MICHELE AL TAGLIAMENTO, Fgl. 50, Map. 2653, Sub. 33, Cat. C/6 - [ Cl.: 8]				
Com. SAN MICHELE AL TAGLIAMENTO, Fgl. 50, Map. 2653, Sub. 35, Cat. C/6 - [ Cl.: 8]				
Com. SAN MICHELE AL TAGLIAMENTO, Fgl. 50, Map. 2653, Sub. 36, Cat. C/6 - [ Cl.: 8]				
Com. SAN MICHELE AL TAGLIAMENTO, Fgl. 50, Map. 2653, Sub. 37, Cat. C/6 - [ Cl.: 8]				
Com. SAN MICHELE AL TAGLIAMENTO, Fgl. 50, Map. 2653, Sub. 38, Cat. C/6 - [ Cl.: 8]				
Com. SAN MICHELE AL TAGLIAMENTO, Fgl. 50, Map. 2653, Sub. 40, Cat. C/6 - [ Cl.: 8]				
Com. SAN MICHELE AL TAGLIAMENTO, Fgl. 50, Map. 2653, Sub. 43, Cat. C/6 - [ Cl.: 8]				
Com. SAN MICHELE AL TAGLIAMENTO, Fgl. 50, Map. 2653, Sub. 44, Cat. C/6 - [ Cl.: 8]				
Com. SAN MICHELE AL TAGLIAMENTO, Fgl. 50, Map. 2653, Sub. 47, Cat. C/6 - [ Cl.: 8]				
<b>Totali €</b>	<b>231.144,43</b>	<b>0,00</b>	<b>226.521,57</b>	<b>4.622,86</b>

<b>TER000076 DIRITTO DI SUPERFICIE (COOP JULIA) - P.E.E.P. VIA DELLE GALASSIE - F. 50</b>				
	<b>Valore</b>	<b>Quota</b>	<b>Residuo</b>	<b>Fondo</b>
<b>1.2.2.02.13.99.999 - Altri terreni n.a.c. - Dis.</b>				
<b>T000502-1</b>	<b>DIRITTO DI SUPERFICIE (COOP JULIA) - P.E.E.P. VIA DELLE GALASSIE - F. 50 M/</b>	<b>21.825,83</b>	<b>0,00</b>	<b>21.389,31</b>
	Com. SAN MICHELE AL TAGLIAMENTO, Fgl. 50, Map. 2678, Sub. 1, Cat. A/3 - [ Cl.: 6]			
	Com. SAN MICHELE AL TAGLIAMENTO, Fgl. 50, Map. 2678, Sub. 2, Cat. C/6 - [ Cl.: 8]			
	Com. SAN MICHELE AL TAGLIAMENTO, Fgl. 50, Map. 2678 - [ Sup.: 300,00 Ql.: Ente Urbano]			
<b>Totali €</b>	<b>21.825,83</b>	<b>0,00</b>	<b>21.389,31</b>	<b>436,52</b>

<b>TER000078 DIRITTO DI SUPERFICIE - AGENZIA EUROPA S.R.L. -</b>				
	<b>Valore</b>	<b>Quota</b>	<b>Residuo</b>	<b>Fondo</b>
<b>1.2.2.02.13.99.999 - Altri terreni n.a.c. - Ind.</b>				
<b>T000121-1</b>	<b>DIRITTO DI SUPERFICIE - AGENZIA EUROPA S.R.L. -</b>	<b>0,00</b>	<b>0,00</b>	<b>0,00</b>
	Com. SAN MICHELE AL TAGLIAMENTO, Fgl. 47, Map. 546 - [ Sup.: 1.135,00]			
<b>Totali €</b>	<b>0,00</b>	<b>0,00</b>	<b>0,00</b>	<b>0,00</b>

<b>TER000079 DIRITTO DI SUPERFICIE - EDILTUR S.A.S. -</b>				
	<b>Valore</b>	<b>Quota</b>	<b>Residuo</b>	<b>Fondo</b>
<b>1.2.2.02.13.99.999 - Altri terreni n.a.c. - Ind.</b>				
<b>T000122-1</b>	<b>DIRITTO DI SUPERFICIE - EDILTUR S.A.S. -</b>	<b>0,00</b>	<b>0,00</b>	<b>0,00</b>
	Com. SAN MICHELE AL TAGLIAMENTO, Fgl. 47, Map. 496 - [ Sup.: 7.405,00]			
	Com. SAN MICHELE AL TAGLIAMENTO, Fgl. 49, Map. 1600, Sub. 2, Cat. A/10			
	Com. SAN MICHELE AL TAGLIAMENTO, Fgl. 50, Map. 3294 - [ Sup.: 24,00]			
<b>Totali €</b>	<b>0,00</b>	<b>0,00</b>	<b>0,00</b>	<b>0,00</b>

<b>TER000080 TERRENI ACQUISITI NEL 2017</b>				
	<b>Valore</b>	<b>Quota</b>	<b>Residuo</b>	<b>Fondo</b>
<b>1.2.2.02.13.99.999 - Altri terreni n.a.c. - Ind.</b>				
<b>T000369-1</b>	<b>FG.22 - PARTICELLA 208</b>	<b>0,00</b>	<b>0,00</b>	<b>0,00</b>
	Com. SAN MICHELE AL TAGLIAMENTO, Fgl. 22, Map. 208 - [ Sup.: 280,00 Cl.: 1 Ql.: Incolt Prod]			
<b>T000378-1</b>	<b>FG.22 - PARTICELLA 605</b>	<b>0,00</b>	<b>0,00</b>	<b>0,00</b>
	Com. SAN MICHELE AL TAGLIAMENTO, Fgl. 22, Map. 605 - [ Sup.: 172,00 Cl.: 1 Ql.: Semin Arbor]			
<b>T000379-1</b>	<b>FG.21 - PARTICELLA 411</b>	<b>0,00</b>	<b>0,00</b>	<b>0,00</b>
	Com. SAN MICHELE AL TAGLIAMENTO, Fgl. 21, Map. 411 - [ Sup.: 505,00 Ql.: Semin Arbor]			

<b>1.2.2.02.13.99.999 - Altri terreni n.a.c. - Ind.</b>				
<b>T000380-1FG.22 - PARTICELLA 621</b>	0,00	0,00	0,00	0,00
Com. SAN MICHELE AL TAGLIAMENTO, Fgl. 22, Map. 621 - [ Sup.: 56,00 Cl.: 1 Ql.: Vigneto]				
<b>T000381-1FG.24 - PARTICELLA 420</b>	0,00	0,00	0,00	0,00
Com. SAN MICHELE AL TAGLIAMENTO, Fgl. 24, Map. 420 - [ Sup.: 100,00 Cl.: 1 Ql.: Semin Arbor]				
<b>T000382-1FG.25 - PARTICELLA 167</b>	0,00	0,00	0,00	0,00
Com. SAN MICHELE AL TAGLIAMENTO, Fgl. 25, Map. 167 - [ Sup.: 225,00 Cl.: 2 Ql.: Semin Arbor]				
<b>T000383-1FG.49 - PARTICELLA 1569</b>	0,00	0,00	0,00	0,00
Com. SAN MICHELE AL TAGLIAMENTO, Fgl. 49, Map. 1569 - [ Sup.: 3.790,00 Cl.: 0 Ql.: Relit Strad]				
<b>T000384-1FG.49 - PARTICELLA 1574</b>	0,00	0,00	0,00	0,00
Com. SAN MICHELE AL TAGLIAMENTO, Fgl. 49, Map. 1574 - [ Sup.: 482,00 Cl.: 0 Ql.: Relit Strad]				
<b>T000385-1FG.49 - PARTICELLA 1571</b>	0,00	0,00	0,00	0,00
Com. SAN MICHELE AL TAGLIAMENTO, Fgl. 49, Map. 1571 - [ Sup.: 2.138,00 Cl.: 0 Ql.: Relit Strad]				
<b>Totale €</b>	<b>0,00</b>	<b>0,00</b>	<b>0,00</b>	<b>0,00</b>

<b>TER000083 TERRENI FG.22</b>				
			Superficie mq.: 9.573,00	
	<b>Valore</b>	<b>Quota</b>	<b>Residuo</b>	<b>Fondo</b>
<b>1.2.2.02.13.99.999 - Altri terreni n.a.c. - Dis.</b>				
<b>T000512-1STRADA F. 22 M. 1170 - NR.1026</b>	0,00	0,00	0,00	0,00
Com. SAN MICHELE AL TAGLIAMENTO, Fgl. 22, Map. 1170, PM. OLD				
<b>T000513-1STRADA F. 22 M. 1171 - NR.1027</b>	0,00	0,00	0,00	0,00
Com. SAN MICHELE AL TAGLIAMENTO, Fgl. 22, Map. 1171, PM. OLD				
<b>T000515-1AREA PARTICELLA 1226</b>	729,00	0,00	729,00	0,00
Com. SAN MICHELE AL TAGLIAMENTO, Fgl. 22, Map. 1226 - [ Sup.: 483,00 Cl.: 2 Ql.: Seminativo]				
<b>T000516-1AREA PARTICELLA 1219</b>	3.447,56	0,00	3.447,56	0,00
Com. SAN MICHELE AL TAGLIAMENTO, Fgl. 22, Map. 1219 - [ Sup.: 2.283,00 Cl.: 2 Ql.: Semin Arbor]				
<b>T000517-1AREA PARTICELLA 1217</b>	3,38	0,00	3,38	0,00
Com. SAN MICHELE AL TAGLIAMENTO, Fgl. 22, Map. 1217 - [ Sup.: 2,00 Cl.: 2 Ql.: Semin Arbor]				
<b>T000518-1AREA PARTICELLA 1212</b>	3.516,75	0,00	3.516,75	0,00
Com. SAN MICHELE AL TAGLIAMENTO, Fgl. 22, Map. 1212 - [ Sup.: 2.329,00 Cl.: 2 Ql.: Semin Arbor]				
<b>T000519-1AREA PARTICELLA 1194</b>	190,69	0,00	190,69	0,00
Com. SAN MICHELE AL TAGLIAMENTO, Fgl. 22, Map. 1194 - [ Sup.: 126,00 Cl.: 2 Ql.: Seminativo]				
<b>T000520-1AREA PARTICELLA 1402</b>	2.718,56	0,00	2.718,56	0,00
Com. SAN MICHELE AL TAGLIAMENTO, Fgl. 22, Map. 1402 - [ Sup.: 1.800,00 Cl.: 2 Ql.: Semin Arbor]				
<b>T000521-1AREA PARTICELLA 1406</b>	680,06	0,00	680,06	0,00
Com. SAN MICHELE AL TAGLIAMENTO, Fgl. 22, Map. 1406 - [ Sup.: 450,00 Cl.: 2 Ql.: Semin Arbor]				
<b>T000522-1AREA PARTICELLA 1409</b>	3.985,86	0,00	3.985,86	0,00
Com. SAN MICHELE AL TAGLIAMENTO, Fgl. 22, Map. 1409 - [ Sup.: 2.100,00 Cl.: 1 Ql.: Semin Arbor]				
<b>Totale €</b>	<b>15.271,86</b>	<b>0,00</b>	<b>15.271,86</b>	<b>0,00</b>

<b>TER000087 TERRENO FG.24</b>				
VIA VIA NELLO E CARLO ROSSELLI			Superficie mq.: 86,00	
	<b>Valore</b>	<b>Quota</b>	<b>Residuo</b>	<b>Fondo</b>
<b>1.2.2.02.13.99.999 - Altri terreni n.a.c. - Dis.</b>				
<b>T000514-1AREA PARTICELLA 1407</b>	163,69	0,00	163,69	0,00
Com. SAN MICHELE AL TAGLIAMENTO, Fgl. 24, Map. 1407 - [ Sup.: 86,00 Cl.: 1 Ql.: Semin Arbor]				
<b>Totale €</b>	<b>163,69</b>	<b>0,00</b>	<b>163,69</b>	<b>0,00</b>

<b>TER000088 TERRENO FG.43</b>				
VIA VIA PRADIS			Superficie mq.: 4.900,00	
	<b>Valore</b>	<b>Quota</b>	<b>Residuo</b>	<b>Fondo</b>
<b>1.2.2.02.13.99.999 - Altri terreni n.a.c. - Dis.</b>				
<b>T000523-1AREA PARTICELLA 48</b>	4.271,06	0,00	4.271,06	0,00
Com. SAN MICHELE AL TAGLIAMENTO, Fgl. 43, Map. 48 - [ Sup.: 4.900,00 Cl.: 1 Ql.: Prato]				
<b>Totale €</b>	<b>4.271,06</b>	<b>0,00</b>	<b>4.271,06</b>	<b>0,00</b>

<b>TER000090 PARCO PUBBLICO BOSCO DEL SAGITTARIO - FG. 49</b>				
	<b>Valore</b>	<b>Quota</b>	<b>Residuo</b>	<b>Fondo</b>
<b>1.2.2.02.13.99.999 - Altri terreni n.a.c. - Ind.</b>				

<b>1.2.2.02.13.99.999 - Altri terreni n.a.c. - Ind.</b>				
<b>T000527-1</b> MAP 1599	5.190,39	0,00	5.190,39	0,00
Com. SAN MICHELE AL TAGLIAMENTO, Fgl. 49, Map. 1599, PM. OLD				
<b>Totali €</b>	<b>5.190,39</b>	<b>0,00</b>	<b>5.190,39</b>	<b>0,00</b>

TER000092 <b>2019 PISTA CICLABILE VERDE PERTINENZE STRADALI VIA PINEDA - FG 50</b> VIA VIA PINEDA			Superficie mq.: 3.255,00	
	<b>Valore</b>	<b>Quota</b>	<b>Residuo</b>	<b>Fondo</b>
<b>1.2.2.02.13.99.999 - Altri terreni n.a.c. - Ind.</b>				
<b>T000535-1</b> 2019 AREA VERDE/PISTA CICLABILE F 50 MAP 2412	25,31	0,00	25,31	0,00
Com. SAN MICHELE AL TAGLIAMENTO, Fgl. 50, Map. 2412 - [ Sup.: 45,00 Ql.: Prato]				
<b>T000536-1</b> 2019 PISTA CICLABILE/ PERTINENZA STRADALE/ VERDE F 50 MAP 2413	146,81	0,00	146,81	0,00
Com. SAN MICHELE AL TAGLIAMENTO, Fgl. 50, Map. 2413 - [ Sup.: 260,00 Ql.: Prato]				
<b>T000538-1</b> 2019 PERTINENZA STRADALE/ PISTA CICLABILE/ VERDE F 50 MAP 2415	0,00	0,00	0,00	0,00
Com. SAN MICHELE AL TAGLIAMENTO, Fgl. 50, Map. 2415 - [ Sup.: 850,00 Ql.: Stagn Pesca]				
<b>T000539-1</b> 2019 PISTA CICLABILE/ VERDE F 50 MAP 2416	1,69	0,00	1,69	0,00
Com. SAN MICHELE AL TAGLIAMENTO, Fgl. 50, Map. 2416 - [ Sup.: 20,00 Ql.: Incolt Prod]				
<b>T000540-1</b> 2019 PISTA CICLABILE/VERDE F 50 MAP 2417	1,69	0,00	1,69	0,00
Com. SAN MICHELE AL TAGLIAMENTO, Fgl. 50, Map. 2417 - [ Sup.: 10,00 Ql.: Incolt Prod]				
<b>T000541-1</b> 2019 VERDE/PISTA CICLABILE F 50 MAP 2418	0,00	0,00	0,00	0,00
Com. SAN MICHELE AL TAGLIAMENTO, Fgl. 50, Map. 2418 - [ Sup.: 40,00 Ql.: Stagn Pesca]				
<b>T000543-1</b> 2019 VERDE/PISTA CICLABILE F 50 MAP 2420	158,62	0,00	158,62	0,00
Com. SAN MICHELE AL TAGLIAMENTO, Fgl. 50, Map. 2420 - [ Sup.: 280,00 Ql.: Prato]				
<b>T000544-1</b> 2019 VERDE F 50 MAP 2421	453,94	0,00	453,94	0,00
Com. SAN MICHELE AL TAGLIAMENTO, Fgl. 50, Map. 2421 - [ Sup.: 800,00 Ql.: Prato]				
<b>Totali €</b>	<b>788,06</b>	<b>0,00</b>	<b>788,06</b>	<b>0,00</b>

TER000095 <b>PARCON CANNONIERE VIA ARGO</b>			Superficie mq.: 3.550,00	
	<b>Valore</b>	<b>Quota</b>	<b>Residuo</b>	<b>Fondo</b>
<b>1.2.2.02.13.99.999 - Altri terreni n.a.c. - Ind.</b>				
<b>T000556-1</b> AREA PARTICELLA 568	7.019,38	0,00	7.019,38	0,00
Com. SAN MICHELE AL TAGLIAMENTO, Fgl. 50, Map. 568 - [ Sup.: 990,00 Ql.: Incolt Prod]				
<b>T000557-1</b> AREA PARTICELLA 569	7.029,50	0,00	7.029,50	0,00
Com. SAN MICHELE AL TAGLIAMENTO, Fgl. 50, Map. 569 - [ Sup.: 1.130,00 Ql.: Incolt Prod]				
<b>T000558-1</b> AREA PARTICELLA 2940	7.000,82	0,00	7.000,82	0,00
Com. SAN MICHELE AL TAGLIAMENTO, Fgl. 50, Map. 2940 - [ Sup.: 715,00 Ql.: Incolt Prod]				
<b>T000559-1</b> AREA PARTICELLA 2938	7.000,82	0,00	7.000,82	0,00
Com. SAN MICHELE AL TAGLIAMENTO, Fgl. 50, Map. 2938 - [ Sup.: 715,00 Ql.: Incolt Prod]				
<b>Totali €</b>	<b>28.050,52</b>	<b>0,00</b>	<b>28.050,52</b>	<b>0,00</b>

TER000097 <b>TERRENI ACQUISITI TRAMITE ESPROPRIO RETE FERROVIARIA ITALIANA</b>			Superficie mq.: 6.780,00	
	<b>Valore</b>	<b>Quota</b>	<b>Residuo</b>	<b>Fondo</b>
<b>1.2.2.02.13.99.999 - Altri terreni n.a.c. - Ind.</b>				
<b>T000562-1</b> FG.20-PARTICELLA 206	472,50	0,00	472,50	0,00
Com. SAN MICHELE AL TAGLIAMENTO, Fgl. 20, Map. 206 - [ Sup.: 45,00 Cl.: 3 Ql.: Seminativo]				
<b>T000563-1</b> FG.20-PARTICELLA 208	1.050,00	0,00	1.050,00	0,00
Com. SAN MICHELE AL TAGLIAMENTO, Fgl. 20, Map. 208 - [ Sup.: 100,00 Cl.: 3 Ql.: Semin Arbor]				
<b>T000564-1</b> FG.20-PARTICELLA 212	16.427,92	0,00	16.427,92	0,00
Com. SAN MICHELE AL TAGLIAMENTO, Fgl. 20, Map. 212 - [ Sup.: 1.450,00 Cl.: 3 Ql.: Seminativo]				
<b>T000565-1</b> FG.20-PARTICELLA 214	7.590,83	0,00	7.590,83	0,00
Com. SAN MICHELE AL TAGLIAMENTO, Fgl. 20, Map. 214 - [ Sup.: 670,00 Cl.: 3 Ql.: Seminativo]				
<b>T000566-1</b> FG.20-PARTICELLA 210	1.220,28	0,00	1.220,28	0,00
Com. SAN MICHELE AL TAGLIAMENTO, Fgl. 20, Map. 210 - [ Sup.: 115,00 Cl.: 1 Ql.: Bosco Ceduo]				
<b>T000567-1</b> FG.20-PARTICELLA 7	5.411,67	0,00	5.411,67	0,00
Com. SAN MICHELE AL TAGLIAMENTO, Fgl. 20, Map. 7 - [ Sup.: 510,00 Cl.: 1 Ql.: Incolt Prod]				
<b>T000568-1</b> FG.20-PARTICELLA 216	4.244,44	0,00	4.244,44	0,00
Com. SAN MICHELE AL TAGLIAMENTO, Fgl. 20, Map. 216 - [ Sup.: 400,00 Cl.: 3 Ql.: Seminativo]				
<b>T000569-1</b> FG.20-PARTICELLA 218	5.093,33	0,00	5.093,33	0,00
Com. SAN MICHELE AL TAGLIAMENTO, Fgl. 20, Map. 218 - [ Sup.: 480,00 Cl.: 2 Ql.: Semin Arbor]				

<b>1.2.2.02.13.99.999 - Altri terreni n.a.c. - Ind.</b>				
<b>T000570-1FG.20-PARTICELLA 224</b>	106,11	0,00	106,11	0,00
Com. SAN MICHELE AL TAGLIAMENTO, Fgl. 20, Map. 224 - [ Sup.: 10,00 Cl.: 2 Ql.: Semin Arbor]				
<b>T000571-1FG.20-PARTICELLA 226</b>	159,17	0,00	159,17	0,00
Com. SAN MICHELE AL TAGLIAMENTO, Fgl. 20, Map. 226 - [ Sup.: 15,00 Cl.: 2 Ql.: Semin Arbor]				
<b>T000572-1FG.20-PARTICELLA 230</b>	1.114,17	0,00	1.114,17	0,00
Com. SAN MICHELE AL TAGLIAMENTO, Fgl. 20, Map. 230 - [ Sup.: 105,00 Cl.: 2 Ql.: Semin Arbor]				
<b>T000573-1FG.20-PARTICELLA 9</b>	6.472,78	0,00	6.472,78	0,00
Com. SAN MICHELE AL TAGLIAMENTO, Fgl. 20, Map. 9 - [ Sup.: 610,00 Cl.: 1 Ql.: Incolt Prod]				
<b>T000574-1FG.20-PARTICELLA 220</b>	3.395,55	0,00	3.395,55	0,00
Com. SAN MICHELE AL TAGLIAMENTO, Fgl. 20, Map. 220 - [ Sup.: 320,00 Cl.: 2 Ql.: Semin Arbor]				
<b>T000575-1FG.20-PARTICELLA 221</b>	8.773,33	0,00	8.773,33	0,00
Com. SAN MICHELE AL TAGLIAMENTO, Fgl. 20, Map. 221 - [ Sup.: 840,00 Cl.: 3 Ql.: Seminativo]				
<b>T000576-1FG.20-PARTICELLA 222</b>	11.488,89	0,00	11.488,89	0,00
Com. SAN MICHELE AL TAGLIAMENTO, Fgl. 20, Map. 222 - [ Sup.: 1.100,00 Cl.: 3 Ql.: Seminativo]				
<b>T000577-1FG.20-PARTICELLA 228</b>	106,11	0,00	106,11	0,00
Com. SAN MICHELE AL TAGLIAMENTO, Fgl. 20, Map. 228 - [ Sup.: 10,00 Cl.: 2 Ql.: Semin Arbor]				
<b>Totali €</b>	<b>73.127,08</b>	<b>0,00</b>	<b>73.127,08</b>	<b>0,00</b>

TER000099 PARCHEGGIO SCUOLA ELEMENTARE VIA G.MATTEOTTI VIA GIACOMO MATTEOTTI				
	<i>Valore</i>	<i>Quota</i>	<i>Residuo</i>	<i>Fondo</i>
<b>1.2.2.02.13.99.999 - Altri terreni n.a.c. - Ind.</b>				
<b>T000582-1SCUOLA ELEMENTARE - CESAROLO -PARCHEGGIO MAPP.921</b>	0,00	0,00	0,00	0,00
Com. SAN MICHELE AL TAGLIAMENTO, Fgl. 38, Map. 921 - [ Sup.: 1.335,00 Ql.: Area Urbana]				
Com. SAN MICHELE AL TAGLIAMENTO, Fgl. 38, Map. 921, Cat. F/1				
<b>Totali €</b>	<b>0,00</b>	<b>0,00</b>	<b>0,00</b>	<b>0,00</b>

<b>Totale Generale €</b>	<b>9.296.704,90</b>	<b>0,00</b>	<b>9.274.300,06</b>	<b>22.404,84</b>
--------------------------	---------------------	-------------	---------------------	------------------



FAB000034 VILLA BELTRAME (ORA DE BUOI) - VIA MARANGO		Dimensioni			
		Valore	Quota	Residuo	Fondo
<b>1.2.2.02.09.99.999 - Beni immobili n.a.c. - Ind.</b>					
U000040- VILLA BELTRAME (ORA DE BUOI) - SUB.3		89.894,28	1.797,89	76.968,49	12.925,79
Com. SAN MICHELE AL TAGLIAMENTO, Fgl. 25, Map. 273, Sub. 3, Cat. A/2					
U000374- VILLA BELTRAME (ORA DE BUOI) - SUB.1		71.208,79	1.424,18	62.742,51	8.466,28
Com. SAN MICHELE AL TAGLIAMENTO, Fgl. 25, Map. 273, Sub. 1, Cat. A/2					
U000375- VILLA BELTRAME (ORA DE BUOI) - SUB.2		86.156,37	1.723,13	75.911,27	10.245,10
Com. SAN MICHELE AL TAGLIAMENTO, Fgl. 25, Map. 273, Sub. 2, Cat. A/2					
<b>Totali €</b>		<b>247.259,44</b>	<b>4.945,20</b>	<b>215.622,27</b>	<b>31.637,17</b>

FAB000054 PROPRIETA' PER L'AREA - GARAGE (PARCHEGGIO INTERRATO) PIAZZALE C VIA PIAZZA KEPLERO		Dimensioni			
		Valore	Quota	Residuo	Fondo
<b>1.2.2.02.09.99.999 - Beni immobili n.a.c. - Dis.</b>					
U000199- GARAGE (PARCHEGGIO INTERRATO) PIAZZALE CLEPLERO - F. 50 MAPP. 3324		4.252,08	85,04	3.684,91	567,17
Com. SAN MICHELE AL TAGLIAMENTO, Fgl. 50, Map. 3324, Sub. 31, Cat. C/6					
U000200- GARAGE (PARCHEGGIO INTERRATO) PIAZZALE CLEPLERO - F. 50 MAPP. 3324		€ 4.554,48	91,09	3.951,01	603,47
Com. SAN MICHELE AL TAGLIAMENTO, Fgl. 50, Map. 3324, Sub. 32, Cat. C/6					
U000201- GARAGE (PARCHEGGIO INTERRATO) PIAZZALE CLEPLERO - F. 50 MAPP. 3324		€ 5.162,64	103,25	4.486,21	676,43
Com. SAN MICHELE AL TAGLIAMENTO, Fgl. 50, Map. 3324, Sub. 2, Cat. C/6					
U000202- GARAGE (PARCHEGGIO INTERRATO) PIAZZALE CLEPLERO - F. 50 MAPP. 3324		€ 4.554,48	91,09	3.951,01	603,47
Com. SAN MICHELE AL TAGLIAMENTO, Fgl. 50, Map. 3324, Sub. 3, Cat. C/6					
U000203- GARAGE (PARCHEGGIO INTERRATO) PIAZZALE CLEPLERO - F. 50 MAPP. 3324		€ 4.554,48	91,09	3.951,01	603,47
Com. SAN MICHELE AL TAGLIAMENTO, Fgl. 50, Map. 3324, Sub. 29, Cat. C/6					
U000204- GARAGE (PARCHEGGIO INTERRATO) PIAZZALE CLEPLERO - F. 50 MAPP. 3324		€ 4.554,48	91,09	3.951,01	603,47
Com. SAN MICHELE AL TAGLIAMENTO, Fgl. 50, Map. 3324, Sub. 39, Cat. C/6					
U000205- GARAGE (PARCHEGGIO INTERRATO) PIAZZALE CLEPLERO - F. 50 MAPP. 3324		€ 4.554,48	91,09	3.951,01	603,47
Com. SAN MICHELE AL TAGLIAMENTO, Fgl. 50, Map. 3324, Sub. 4, Cat. C/6					
U000206- GARAGE (PARCHEGGIO INTERRATO) PIAZZALE CLEPLERO - F. 50 MAPP. 3324		€ 4.554,48	91,09	3.951,01	603,47
Com. SAN MICHELE AL TAGLIAMENTO, Fgl. 50, Map. 3324, Sub. 40, Cat. C/6					
U000207- GARAGE (PARCHEGGIO INTERRATO) PIAZZALE CLEPLERO - F. 50 MAPP. 3324		€ 4.554,48	91,09	3.951,01	603,47
Com. SAN MICHELE AL TAGLIAMENTO, Fgl. 50, Map. 3324, Sub. 33, Cat. C/6					
U000208- GARAGE (PARCHEGGIO INTERRATO) PIAZZALE CLEPLERO - F. 50 MAPP. 3324		€ 4.554,48	91,09	3.951,01	603,47
Com. SAN MICHELE AL TAGLIAMENTO, Fgl. 50, Map. 3324, Sub. 34, Cat. C/6					
U000209- GARAGE (PARCHEGGIO INTERRATO) PIAZZALE CLEPLERO - F. 50 MAPP. 3324		€ 4.554,48	91,09	3.951,01	603,47
Com. SAN MICHELE AL TAGLIAMENTO, Fgl. 50, Map. 3324, Sub. 35, Cat. C/6					
U000210- GARAGE (PARCHEGGIO INTERRATO) PIAZZALE CLEPLERO - F. 50 MAPP. 3324		€ 4.554,48	91,09	3.951,01	603,47
Com. SAN MICHELE AL TAGLIAMENTO, Fgl. 50, Map. 3324, Sub. 36, Cat. C/6					
U000211- GARAGE (PARCHEGGIO INTERRATO) PIAZZALE CLEPLERO - F. 50 MAPP. 3324		€ 4.554,48	91,09	3.951,01	603,47
Com. SAN MICHELE AL TAGLIAMENTO, Fgl. 50, Map. 3324, Sub. 37, Cat. C/6					
U000212- GARAGE (PARCHEGGIO INTERRATO) PIAZZALE CLEPLERO - F. 50 MAPP. 3324		€ 4.554,48	91,09	3.951,01	603,47
Com. SAN MICHELE AL TAGLIAMENTO, Fgl. 50, Map. 3324, Sub. 11, Cat. C/6					
U000213- GARAGE (PARCHEGGIO INTERRATO) PIAZZALE CLEPLERO - F. 50 MAPP. 3324		€ 4.252,08	85,04	3.684,91	567,17
Com. SAN MICHELE AL TAGLIAMENTO, Fgl. 50, Map. 3324, Sub. 41, Cat. C/6					
U000214- GARAGE (PARCHEGGIO INTERRATO) PIAZZALE CLEPLERO - F. 50 MAPP. 3324		€ 4.252,08	85,04	3.684,91	567,17
Com. SAN MICHELE AL TAGLIAMENTO, Fgl. 50, Map. 3324, Sub. 42, Cat. C/6					
U000215- GARAGE (PARCHEGGIO INTERRATO) PIAZZALE CLEPLERO - F. 50 MAPP. 3324		€ 4.554,48	91,09	3.951,01	603,47
Com. SAN MICHELE AL TAGLIAMENTO, Fgl. 50, Map. 3324, Sub. 43, Cat. C/6					
U000216- GARAGE (PARCHEGGIO INTERRATO) PIAZZALE CLEPLERO - F. 50 MAPP. 3324		€ 4.554,48	91,09	3.951,01	603,47
Com. SAN MICHELE AL TAGLIAMENTO, Fgl. 50, Map. 3324, Sub. 44, Cat. C/6					
U000217- GARAGE (PARCHEGGIO INTERRATO) PIAZZALE CLEPLERO - F. 50 MAPP. 3324		€ 4.554,48	91,09	3.951,01	603,47
Com. SAN MICHELE AL TAGLIAMENTO, Fgl. 50, Map. 3324, Sub. 38, Cat. C/6					
U000218- GARAGE (PARCHEGGIO INTERRATO) PIAZZALE CLEPLERO - F. 50 MAPP. 3324		€ 4.554,48	91,09	3.951,01	603,47
Com. SAN MICHELE AL TAGLIAMENTO, Fgl. 50, Map. 3324, Sub. 10, Cat. C/6					
U000219- GARAGE (PARCHEGGIO INTERRATO) PIAZZALE CLEPLERO - F. 50 MAPP. 3324		€ 4.554,48	91,09	3.951,01	603,47
Com. SAN MICHELE AL TAGLIAMENTO, Fgl. 50, Map. 3324, Sub. 13, Cat. C/6					
U000220- GARAGE (PARCHEGGIO INTERRATO) PIAZZALE CLEPLERO - F. 50 MAPP. 3324		€ 4.252,08	85,04	3.684,91	567,17
Com. SAN MICHELE AL TAGLIAMENTO, Fgl. 50, Map. 3324, Sub. 45, Cat. C/6					
U000221- GARAGE (PARCHEGGIO INTERRATO) PIAZZALE CLEPLERO - F. 50 MAPP. 3324		€ 3.864,00	77,28	3.343,39	520,61
Com. SAN MICHELE AL TAGLIAMENTO, Fgl. 50, Map. 3324, Sub. 46, Cat. C/6					
U000222- GARAGE (PARCHEGGIO INTERRATO) PIAZZALE CLEPLERO - F. 50 MAPP. 3324		€ 4.554,48	91,09	3.438,63	1.115,85

<b>1.2.2.02.09.99.999 - Beni immobili n.a.c. - Dis.</b>					
Com. SAN MICHELE AL TAGLIAMENTO, Fgl. 50, Map. 3324, Sub. 30, Cat. C/6					
<b>U000223-</b>	<b>GARAGE (PARCHEGGIO INTERRATO) PIAZZALE CLEPLERO - F. 50 MAPP. 3324</b>	€ 44.943,36	898,87	39.493,21	5.450,15
Com. SAN MICHELE AL TAGLIAMENTO, Fgl. 50, Map. 3324, Sub. 5, Cat. C/6					
<b>U000224-</b>	<b>GARAGE (PARCHEGGIO INTERRATO) PIAZZALE CLEPLERO - F. 50 MAPP. 3324</b>	€ 5.335,68	106,71	4.638,49	697,19
Com. SAN MICHELE AL TAGLIAMENTO, Fgl. 50, Map. 3324, Sub. 6, Cat. C/6					
<b>U000225-</b>	<b>GARAGE (PARCHEGGIO INTERRATO) PIAZZALE CLEPLERO - F. 50 MAPP. 3324</b>	€ 5.335,68	106,71	4.638,49	697,19
Com. SAN MICHELE AL TAGLIAMENTO, Fgl. 50, Map. 3324, Sub. 7, Cat. C/6					
<b>U000226-</b>	<b>GARAGE (PARCHEGGIO INTERRATO) PIAZZALE CLEPLERO - F. 50 MAPP. 3324</b>	€ 5.335,68	106,71	4.638,49	697,19
Com. SAN MICHELE AL TAGLIAMENTO, Fgl. 50, Map. 3324, Sub. 8, Cat. C/6					
<b>U000227-</b>	<b>GARAGE (PARCHEGGIO INTERRATO) PIAZZALE CLEPLERO - F. 50 MAPP. 3324</b>	€ 4.554,48	91,09	3.951,01	603,47
Com. SAN MICHELE AL TAGLIAMENTO, Fgl. 50, Map. 3324, Sub. 9, Cat. C/6					
<b>U000228-</b>	<b>GARAGE (PARCHEGGIO INTERRATO) PIAZZALE CLEPLERO - F. 50 MAPP. 3324</b>	€ 4.554,48	91,09	3.951,01	603,47
Com. SAN MICHELE AL TAGLIAMENTO, Fgl. 50, Map. 3324, Sub. 12, Cat. C/6					
<b>U000229-</b>	<b>GARAGE (PARCHEGGIO INTERRATO) PIAZZALE CLEPLERO - F. 50 MAPP. 3324</b>	€ 4.554,48	91,09	3.951,01	603,47
Com. SAN MICHELE AL TAGLIAMENTO, Fgl. 50, Map. 3324, Sub. 14, Cat. C/6					
<b>U000230-</b>	<b>GARAGE (PARCHEGGIO INTERRATO) PIAZZALE CLEPLERO - F. 50 MAPP. 3324</b>	€ 4.554,48	91,09	3.951,01	603,47
Com. SAN MICHELE AL TAGLIAMENTO, Fgl. 50, Map. 3324, Sub. 15, Cat. C/6					
<b>U000231-</b>	<b>GARAGE (PARCHEGGIO INTERRATO) PIAZZALE CLEPLERO - F. 50 MAPP. 3324</b>	€ 4.858,56	97,17	4.218,61	639,95
Com. SAN MICHELE AL TAGLIAMENTO, Fgl. 50, Map. 3324, Sub. 20, Cat. C/6					
<b>U000232-</b>	<b>GARAGE (PARCHEGGIO INTERRATO) PIAZZALE CLEPLERO - F. 50 MAPP. 3324</b>	€ 4.554,48	91,09	3.951,01	603,47
Com. SAN MICHELE AL TAGLIAMENTO, Fgl. 50, Map. 3324, Sub. 25, Cat. C/6					
<b>U000233-</b>	<b>GARAGE (PARCHEGGIO INTERRATO) PIAZZALE CLEPLERO - F. 50 MAPP. 3324</b>	€ 5.162,64	103,25	4.486,21	676,43
Com. SAN MICHELE AL TAGLIAMENTO, Fgl. 50, Map. 3324, Sub. 26, Cat. C/6					
<b>U000234-</b>	<b>GARAGE (PARCHEGGIO INTERRATO) PIAZZALE CLEPLERO - F. 50 MAPP. 3324</b>	€ 4.554,48	91,09	3.951,01	603,47
Com. SAN MICHELE AL TAGLIAMENTO, Fgl. 50, Map. 3324, Sub. 16, Cat. C/6					
<b>U000235-</b>	<b>GARAGE (PARCHEGGIO INTERRATO) PIAZZALE CLEPLERO - F. 50 MAPP. 3324</b>	€ 72.275,28	1.445,51	63.545,29	8.729,99
Com. SAN MICHELE AL TAGLIAMENTO, Fgl. 50, Map. 3324, Sub. 23, Cat. C/6					
<b>U000236-</b>	<b>GARAGE (PARCHEGGIO INTERRATO) PIAZZALE CLEPLERO - F. 50 MAPP. 3324</b>	€ 8.806,56	176,13	7.692,85	1.113,71
Com. SAN MICHELE AL TAGLIAMENTO, Fgl. 50, Map. 3324, Sub. 22, Cat. C/6					
<b>U000237-</b>	<b>GARAGE (PARCHEGGIO INTERRATO) PIAZZALE CLEPLERO - F. 50 MAPP. 3324</b>	€ 5.162,64	103,25	4.486,21	676,43
Com. SAN MICHELE AL TAGLIAMENTO, Fgl. 50, Map. 3324, Sub. 21, Cat. C/6					
<b>U000238-</b>	<b>GARAGE (PARCHEGGIO INTERRATO) PIAZZALE CLEPLERO - F. 50 MAPP. 3324</b>	€ 4.858,56	97,17	4.218,61	639,95
Com. SAN MICHELE AL TAGLIAMENTO, Fgl. 50, Map. 3324, Sub. 24, Cat. C/6					
<b>U000239-</b>	<b>GARAGE (PARCHEGGIO INTERRATO) PIAZZALE CLEPLERO - F. 50 MAPP. 3324</b>	€ 4.252,08	85,04	3.684,91	567,17
Com. SAN MICHELE AL TAGLIAMENTO, Fgl. 50, Map. 3324, Sub. 19, Cat. C/6					
<b>U000240-</b>	<b>GARAGE (PARCHEGGIO INTERRATO) PIAZZALE CLEPLERO - F. 50 MAPP. 3324</b>	€ 4.858,56	97,17	4.218,61	639,95
Com. SAN MICHELE AL TAGLIAMENTO, Fgl. 50, Map. 3324, Sub. 27, Cat. C/6					
<b>U000241-</b>	<b>GARAGE (PARCHEGGIO INTERRATO) PIAZZALE CLEPLERO - F. 50 MAPP. 3324</b>	€ 4.252,08	85,04	3.684,91	567,17
Com. SAN MICHELE AL TAGLIAMENTO, Fgl. 50, Map. 3324, Sub. 28, Cat. C/6					
<b>U000242-</b>	<b>GARAGE (PARCHEGGIO INTERRATO) PIAZZALE CLEPLERO - F. 50 MAPP. 3324</b>	€ 4.554,48	91,09	3.951,01	603,47
Com. SAN MICHELE AL TAGLIAMENTO, Fgl. 50, Map. 3324, Sub. 18, Cat. C/6					
<b>U000243-</b>	<b>GARAGE (PARCHEGGIO INTERRATO) PIAZZALE CLEPLERO - F. 50 MAPP. 3324</b>	€ 4.554,48	91,09	3.951,01	603,47
Com. SAN MICHELE AL TAGLIAMENTO, Fgl. 50, Map. 3324, Sub. 17, Cat. C/6					
<b>Totali €</b>		<b>319.888,80</b>	<b>6.397,76</b>	<b>278.428,01</b>	<b>41.460,79</b>

FAB000062 CASERMA CARABINIERI - VIA CORSO DEL POPOLO		<i>Dimensioni</i>			
		<i>Valore</i>	<i>Quota</i>	<i>Residuo</i>	<i>Fondo</i>
<b>1.2.2.02.09.99.999 - Beni immobili n.a.c. - Ind.</b>					
<b>U000412-</b>	<b>CASERMA CARABINIERI - FG.24 MAPP.218 SUB.8</b>	195.184,65	3.903,69	171.393,61	23.791,04
Com. SAN MICHELE AL TAGLIAMENTO, Fgl. 24, Map. 218, Sub. 8, Cat. B/1 - [ Cl.: U ]					
<b>U000413-</b>	<b>CASERMA CARABINIERI - FG.24 MAPP.218 SUB.9</b>	144.581,21	2.891,62	126.958,22	17.622,99
Com. SAN MICHELE AL TAGLIAMENTO, Fgl. 24, Map. 218, Sub. 9, Cat. A/3					
<b>U000414-</b>	<b>CASERMA CARABINIERI - FG.24 MAPP.218 SUB.10</b>	57.832,50	1.156,65	50.783,31	7.049,19
Com. SAN MICHELE AL TAGLIAMENTO, Fgl. 24, Map. 218, Sub. 10, Cat. C/6 - [ Cl.: 9 ]					
<b>Totali €</b>		<b>397.598,36</b>	<b>7.951,96</b>	<b>349.135,14</b>	<b>48.463,22</b>

FAB000064 EX SCUOLA ELEMENTARE - BEVAZZANA - VIA BEVAZZANA		<i>Dimensioni</i>			
		<i>Valore</i>	<i>Quota</i>	<i>Residuo</i>	<i>Fondo</i>
<b>1.2.2.02.09.99.999 - Beni immobili n.a.c. - Ind.</b>					

<b>1.2.2.02.09.99.999 - Beni immobili n.a.c. - Ind.</b>				
<b>U000303- EX SCUOLA ELEMENTARE - BEVAZZANA -</b>	106.711,42	2.134,23	92.381,58	14.329,84
Com. SAN MICHELE AL TAGLIAMENTO, Fgl. 47, Map. 73, Sub. 1, Cat. B/5 - [ Cl.: U]				
<b>Totale €</b>	<b>106.711,42</b>	<b>2.134,23</b>	<b>92.381,58</b>	<b>14.329,84</b>

<b>1.2.2.02.09.99.999 - Beni immobili n.a.c. - Ind.</b>				
FAB000065 CASERMA CARABINIERI - BIBIONE - VIA MAJA				Dimensioni
	<b>Valore</b>	<b>Quota</b>	<b>Residuo</b>	<b>Fondo</b>
<b>U000386- CASERMA CARABINIERI - BIBIONE - FG.49 MAPP.1490 SUB.5</b>	3.004,42	60,09	2.623,85	380,57
Com. SAN MICHELE AL TAGLIAMENTO, Fgl. 49, Map. 1490, Sub. 5, Cat. C/6				
<b>U000387- CASERMA CARABINIERI - BIBIONE - FG.49 MAPP.1490 SUB.6</b>	3.004,40	60,09	2.623,83	380,57
Com. SAN MICHELE AL TAGLIAMENTO, Fgl. 49, Map. 1490, Sub. 6, Cat. C/6				
<b>U000388- CASERMA CARABINIERI - BIBIONE - FG.49 MAPP.1490 SUB.2</b>	419.615,91	8.392,32	366.461,30	53.154,61
Com. SAN MICHELE AL TAGLIAMENTO, Fgl. 49, Map. 1490, Sub. 2, Cat. B/4				
<b>U000389- CASERMA CARABINIERI - BIBIONE - FG.49 MAPP.1490 SUB.4</b>	82.120,53	1.642,41	71.717,94	10.402,59
Com. SAN MICHELE AL TAGLIAMENTO, Fgl. 49, Map. 1490, Sub. 4, Cat. B/1 - [ Cl.: U]				
<b>U000390- CASERMA CARABINIERI - BIBIONE - FG.49 MAPP.1490 SUB.3</b>	79.116,13	1.582,32	69.094,14	10.021,99
Com. SAN MICHELE AL TAGLIAMENTO, Fgl. 49, Map. 1490, Sub. 3, Cat. B/1 - [ Cl.: U]				
<b>Totale €</b>	<b>586.861,39</b>	<b>11.737,23</b>	<b>512.521,06</b>	<b>74.340,33</b>

<b>1.2.2.02.09.99.999 - Beni immobili n.a.c. - Ind.</b>				
FAB000066 EX SCUOLA ELEMENTARE (SEDE ALPINI) - SAN FILIPPO - VIA ARMENTAREZZA				Dimensioni
	<b>Valore</b>	<b>Quota</b>	<b>Residuo</b>	<b>Fondo</b>
<b>U000305- EX SCUOLA ELEMENTARE (SEDE ALPINI) - SAN FILIPPO -</b>	54.419,40	1.088,39	45.558,80	8.860,60
Com. SAN MICHELE AL TAGLIAMENTO, Fgl. 32, Map. 46, Cat. B/5				
<b>Totale €</b>	<b>54.419,40</b>	<b>1.088,39</b>	<b>45.558,80</b>	<b>8.860,60</b>

<b>1.2.2.02.09.99.999 - Beni immobili n.a.c. - Ind.</b>				
FAB000068 EX MACELLO - SAN GIORGIO - VIA MACELLO				Dimensioni
	<b>Valore</b>	<b>Quota</b>	<b>Residuo</b>	<b>Fondo</b>
<b>U000307- EX MACELLO - SAN GIORGIO -</b>	4.498,20	89,96	3.892,50	605,70
Com. SAN MICHELE AL TAGLIAMENTO, Fgl. 21, Map. 315, Cat. C/3				
<b>Totale €</b>	<b>4.498,20</b>	<b>89,96</b>	<b>3.892,50</b>	<b>605,70</b>

<b>1.2.2.02.09.99.999 - Beni immobili n.a.c. - Ind.</b>				
FAB000069 LOCALE SERVIZI BAGNI E LAVABI - LUNA PARK - BIBIONE - VIA PIAZZA MERCATO				Dimensioni
	<b>Valore</b>	<b>Quota</b>	<b>Residuo</b>	<b>Fondo</b>
<b>U000308- LOCALE SERVIZI BAGNI E LAVABI - LUNA PARK - BIBIONE -</b>	20.491,80	409,84	17.955,96	2.535,84
Com. SAN MICHELE AL TAGLIAMENTO, Fgl. 49, Map. 1291, Cat. E/3				
<b>Totale €</b>	<b>20.491,80</b>	<b>409,84</b>	<b>17.955,96</b>	<b>2.535,84</b>

<b>1.2.2.02.09.99.999 - Beni immobili n.a.c. - Ind.</b>				
FAB000073 EX FABBRICATO "LE BETULLE" - VIA IV NOVEMBRE				Dimensioni
	<b>Valore</b>	<b>Quota</b>	<b>Residuo</b>	<b>Fondo</b>
<b>U000312- EX FABBRICATO "LE BETULLE" -</b>	874.366,52	17.487,33	765.603,56	108.762,96
Com. SAN MICHELE AL TAGLIAMENTO, Fgl. 37, Map. 481 - [ QI.: AREA URBANA]				
Com. SAN MICHELE AL TAGLIAMENTO, Fgl. 37, Map. 36, Sub. 6, Cat. B/5				
<b>Totale €</b>	<b>874.366,52</b>	<b>17.487,33</b>	<b>765.603,56</b>	<b>108.762,96</b>

<b>1.2.2.02.09.99.999 - Beni immobili n.a.c. - Ind.</b>				
FAB000075 STAZIONE AUTOBUS - BIBIONE - FG.49 VIA MAJA				Dimensioni
	<b>Valore</b>	<b>Quota</b>	<b>Residuo</b>	<b>Fondo</b>

<b>1.2.2.02.09.99.999 - Beni immobili n.a.c. - Ind.</b>					
<b>U000404-</b>	<b>STAZIONE AUTOBUS - BIBIONE - FG.49 MAPP.1600 SUB.4</b>	1.267,19	25,34	1.081,83	185,36
Com. SAN MICHELE AL TAGLIAMENTO, Fgl. 49, Map. 1600, Sub. 4, Cat. C/2 - [Cl.: 13]					
<b>U000405-</b>	<b>STAZIONE AUTOBUS - BIBIONE - FG.49 MAPP.1600 SUB.1</b>	311.432,65	6.228,65	265.873,21	45.559,44
Com. SAN MICHELE AL TAGLIAMENTO, Fgl. 49, Map. 1600, Sub. 1, Cat. E/3					
<b>U000406-</b>	<b>STAZIONE AUTOBUS - BIBIONE - FG.49 MAPP.1600 SUB.2</b>	133.917,71	2.678,35	114.326,92	19.590,79
Com. SAN MICHELE AL TAGLIAMENTO, Fgl. 49, Map. 1600, Sub. 2, Cat. A/10					
<b>U000407-</b>	<b>STAZIONE AUTOBUS - BIBIONE - FG.49 MAPP.1600 SUB.3</b>	262.704,43	5.254,09	224.273,41	38.431,02
Com. SAN MICHELE AL TAGLIAMENTO, Fgl. 49, Map. 1600, Sub. 3, Cat. C/1					
<b>Totali €</b>		<b>709.321,98</b>	<b>14.186,43</b>	<b>605.555,37</b>	<b>103.766,61</b>

FAB000076	EX SCUOLA MARINELLA - VIA IV BACINO			<i>Dimensioni</i>	
		<b>Valore</b>	<b>Quota</b>	<b>Residuo</b>	<b>Fondo</b>
<b>1.2.2.02.09.99.999 - Beni immobili n.a.c. - Ind.</b>					
<b>U000316-</b>	<b>EX SCUOLA MARINELLA -</b>	6.671,26	133,43	5.733,13	938,13
Com. SAN MICHELE AL TAGLIAMENTO, Fgl. 44, Map. 167, Cat. B/5 - [Cl.: U]					
<b>Totali €</b>		<b>6.671,26</b>	<b>133,43</b>	<b>5.733,13</b>	<b>938,13</b>

FAB000079	P.A.M. S.N.C. - VIA CANAL			<i>Dimensioni</i>	
		<b>Valore</b>	<b>Quota</b>	<b>Residuo</b>	<b>Fondo</b>
<b>1.2.2.02.09.99.999 - Beni immobili n.a.c. - Ind.</b>					
<b>U000319-</b>	<b>P.A.M. S.N.C. -</b>	42.479,81	849,60	37.382,21	5.097,60
Com. SAN MICHELE AL TAGLIAMENTO, Fgl. 24, Map. 950, Sub. 57, Cat. A/3					
<b>Totali €</b>		<b>42.479,81</b>	<b>849,60</b>	<b>37.382,21</b>	<b>5.097,60</b>

FAB000083	AREA PARCHEGGIO STRADALE -			<i>Dimensioni</i>	
		<b>Valore</b>	<b>Quota</b>	<b>Residuo</b>	<b>Fondo</b>
<b>1.2.2.02.09.99.999 - Beni immobili n.a.c. - Ind.</b>					
<b>U000323-</b>	<b>AREA PARCHEGGIO STRADALE -</b>	2.338.309,89	46.766,20	2.057.712,69	280.597,20
<b>Totali €</b>		<b>2.338.309,89</b>	<b>46.766,20</b>	<b>2.057.712,69</b>	<b>280.597,20</b>

FAB000095	STAZIONE AUTOBUS - BIBIONE - FG.21 VIA MACELLO			<i>Dimensioni</i>	
		<b>Valore</b>	<b>Quota</b>	<b>Residuo</b>	<b>Fondo</b>
<b>1.2.2.02.09.99.999 - Beni immobili n.a.c. - Ind.</b>					
<b>U000408-</b>	<b>STAZIONE AUTOBUS - BIBIONE - FG.21 MAPP.1015</b>	187.959,13	3.759,18	160.462,62	27.496,51
Com. SAN MICHELE AL TAGLIAMENTO, Fgl. 21, Map. 1015, Cat. D/6					
<b>Totali €</b>		<b>187.959,13</b>	<b>3.759,18</b>	<b>160.462,62</b>	<b>27.496,51</b>

FAB000097	EX LOCALE ACQUEDOTTO IN LOC 3 BACINO VIA III BACINO	<i>Destinazione: Magazzini-Depositi</i>		<i>Dimensioni</i>	
		<b>Valore</b>	<b>Quota</b>	<b>Residuo</b>	<b>Fondo</b>
<b>1.2.2.02.09.99.999 - Beni immobili n.a.c. - Dis.</b>					
<b>U000437-</b>	<b>EX LOCALE ACQUEDOTTO F 56 MAPP 80 SUB 3</b>	1.804,99	36,10	1.660,59	144,40
Com. SAN MICHELE AL TAGLIAMENTO, Fgl. 56, Map. 80, Sub. 3, Cat. C/2 - [Cl.: 10]					
<b>Totali €</b>		<b>1.804,99</b>	<b>36,10</b>	<b>1.660,59</b>	<b>144,40</b>

<b>Totale Generale €</b>		<b>5.898.642,39</b>	<b>117.972,84</b>	<b>5.149.605,49</b>	<b>749.036,90</b>
--------------------------	--	---------------------	-------------------	---------------------	-------------------



FAB000025	ALLOGGIO COMUNALE - VILLANOVA - F.2 MAPP.404 SUB.2 - VIA SCUOLE			Dimensioni
		<b>Valore</b>	<b>Quota</b>	<b>Residuo</b>
				<b>Fondo</b>
<b>1.2.2.02.09.01.001 - Fabbricati ad uso abitativo - Ind.</b>				
U000026-	ALLOGGIO COMUNALE - VILLANOVA - F.2 MAPP.404 SUB.2 - Com. SAN MICHELE AL TAGLIAMENTO, Fgl. 2, Map. 404, Sub. 2, Cat. A/3	29.152,70	583,05	25.168,99
U000516-	ALLOGGIO COMUNALE - VILLANOVA - F.2 MAPP.404 SUB.3 Com. SAN MICHELE AL TAGLIAMENTO, Fgl. 2, Map. 404, Sub. 3, Cat. A/3 - [ Cl.: 4]	29.152,70	583,05	26.820,50
<b>Totali €</b>		<b>58.305,40</b>	<b>1.166,10</b>	<b>51.989,49</b>

FAB000026	ALLOGGIO COMUNALE VIA DANTE ALIGHIERI - F.24 M.1134 S.1 - VIA DANTE ALIGHIERI			Dimensioni
		<b>Valore</b>	<b>Quota</b>	<b>Residuo</b>
				<b>Fondo</b>
<b>1.2.2.02.09.01.001 - Fabbricati ad uso abitativo - Ind.</b>				
U000027-	ALLOGGIO COMUNALE VIA DANTE ALIGHIERI - F.24 M.1134 S.1 - Com. SAN MICHELE AL TAGLIAMENTO, Fgl. 24, Map. 1134, Sub. 1, Cat. A/3	34.982,98	699,66	30.566,38
<b>Totali €</b>		<b>34.982,98</b>	<b>699,66</b>	<b>30.566,38</b>

FAB000027	ALLOGGIO COMUNALE VIA DANTE ALIGHIERI - F.24 M.1135 S.1 - VIA DANTE ALIGHIERI			Dimensioni
		<b>Valore</b>	<b>Quota</b>	<b>Residuo</b>
				<b>Fondo</b>
<b>1.2.2.02.09.01.001 - Fabbricati ad uso abitativo - Ind.</b>				
U000028-	ALLOGGIO COMUNALE VIA DANTE ALIGHIERI - F.24 M.1135 S.1 - Com. SAN MICHELE AL TAGLIAMENTO, Fgl. 24, Map. 1135, Sub. 1, Cat. A/3	43.729,73	874,59	38.128,32
<b>Totali €</b>		<b>43.729,73</b>	<b>874,59</b>	<b>38.128,32</b>

FAB000029	ALLOGGI COMUNALI VIA DELLA RICOSTRUZIONE FG.24 M.193 VIA RICOSTRUZIONE			Dimensioni
		<b>Valore</b>	<b>Quota</b>	<b>Residuo</b>
				<b>Fondo</b>
<b>1.2.2.02.09.01.001 - Fabbricati ad uso abitativo - Ind.</b>				
U000420-	ALLOGGIO COMUNALE VIA DELLA RICOSTRUZIONE - F.24 M.193 S.9 Com. SAN MICHELE AL TAGLIAMENTO, Fgl. 24, Map. 193, Sub. 9, Cat. A/3 - [ Cl.: 5]	34.627,53	692,55	30.235,10
U000421-	AUTORIMESSA COMUNALE VIA DELLA RICOSTRUZIONE - F.24 M.193 S.5 Com. SAN MICHELE AL TAGLIAMENTO, Fgl. 24, Map. 193, Sub. 5, Cat. C/6 - [ Cl.: 9]	4.055,48	81,11	3.541,05
<b>Totali €</b>		<b>38.683,01</b>	<b>773,66</b>	<b>33.776,15</b>

FAB000030	ALLOGGIO COMUNALE VIA GIACOMO MATTEOTTI - F. 38 M. 191 S.5 - VIA GIACOMO MATTEOTTI			Dimensioni
		<b>Valore</b>	<b>Quota</b>	<b>Residuo</b>
				<b>Fondo</b>
<b>1.2.2.02.09.01.001 - Fabbricati ad uso abitativo - Ind.</b>				
U000033-	ALLOGGIO COMUNALE VIA GIACOMO MATTEOTTI - F. 38 M. 191 S.5 - Com. SAN MICHELE AL TAGLIAMENTO, Fgl. 38, Map. 191, Sub. 5, Cat. A/4 - [ Cl.: 2]	18.740,74	374,81	16.341,15
<b>Totali €</b>		<b>18.740,74</b>	<b>374,81</b>	<b>16.341,15</b>

FAB000031	ALLOGGI COMUNALI VIA GAGLIARDI FG.39 M.233 VIA GAGLIARDI			Dimensioni
		<b>Valore</b>	<b>Quota</b>	<b>Residuo</b>
				<b>Fondo</b>
<b>1.2.2.02.09.01.001 - Fabbricati ad uso abitativo - Ind.</b>				
U000397-	ALLOGGI COMUNALI VIA GAGLIARDI - F.39 M.233 SUB.3 Com. SAN MICHELE AL TAGLIAMENTO, Fgl. 39, Map. 233, Sub. 3, Cat. C/6	7.535,94	150,72	6.423,40
U000398-	ALLOGGI COMUNALI VIA GAGLIARDI - F.39 M.233 SUB.2 Com. SAN MICHELE AL TAGLIAMENTO, Fgl. 39, Map. 233, Sub. 2, Cat. A/4	49.791,04	995,82	42.440,34
<b>Totali €</b>		<b>57.326,98</b>	<b>1.146,54</b>	<b>48.863,74</b>

FAB000032	ALLOGGIO COMUNALE "CONDominio ALEXA" - BIBIONE - F.49 MAPP.251 S VIA CORSO EUROPA			Dimensioni
		<b>Valore</b>	<b>Quota</b>	<b>Residuo</b>
				<b>Fondo</b>
<b>1.2.2.02.09.01.001 - Fabbricati ad uso abitativo - Ind.</b>				

<b>1.2.2.02.09.01.001 - Fabbricati ad uso abitativo - Ind.</b>					
<b>U000038-</b>	<b>ALLOGGIO COMUNALE "CONDOMINIO ALEXA" - BIBIONE - F.49 MAPP.251 SUB.</b>	28.319,42	566,39	24.744,08	3.575,34
Com. SAN MICHELE AL TAGLIAMENTO, Fgl. 49, Map. 251, Sub. 1, Cat. A/3 - [ Cl.: 6]					
<b>Totali €</b>		<b>28.319,42</b>	<b>566,39</b>	<b>24.744,08</b>	<b>3.575,34</b>

FAB000042 DIRITTI DI SUPERFICIE - ALLOGGI ERP VENEZIA VIA CANAL		<i>Dimensioni</i>			
		<i>Valore</i>	<i>Quota</i>	<i>Residuo</i>	<i>Fondo</i>
<b>1.2.2.02.09.01.001 - Fabbricati ad uso abitativo - Ind.</b>					
<b>U000075-</b>	<b>ALLOGGI ERP VENEZIA - PROPRIETA' AREA - F.24 MAPP.1042 SUB.18 -</b>	6.112,88	122,26	5.178,90	933,98
Com. SAN MICHELE AL TAGLIAMENTO, Fgl. 24, Map. 1042, Sub. 18, PM. OLD					
<b>U000076-</b>	<b>ALLOGGI ERP VENEZIA - PROPRIETA' AREA - F.24 MAPP.1042 SUB.9 -</b>	2.278,65	45,57	1.930,52	348,13
Com. SAN MICHELE AL TAGLIAMENTO, Fgl. 24, Map. 1042, Sub. 9, PM. OLD					
<b>U000077-</b>	<b>ALLOGGI ERP VENEZIA - PROPRIETA' AREA - F.24 MAPP.1042 SUB.2 -</b>	1.627,42	32,55	1.378,76	248,66
Com. SAN MICHELE AL TAGLIAMENTO, Fgl. 24, Map. 1042, Sub. 2, PM. OLD					
<b>U000078-</b>	<b>ALLOGGI ERP VENEZIA - PROPRIETA' AREA - F.24 MAPP.1042 SUB.13 -</b>	613,82	12,28	520,01	93,81
Com. SAN MICHELE AL TAGLIAMENTO, Fgl. 24, Map. 1042, Sub. 13, PM. OLD					
<b>U000079-</b>	<b>ALLOGGI ERP VENEZIA - PROPRIETA' AREA - F.24 MAPP.1042 SUB.3 -</b>	1.627,42	32,55	1.378,76	248,66
Com. SAN MICHELE AL TAGLIAMENTO, Fgl. 24, Map. 1042, Sub. 3, PM. OLD					
<b>U000080-</b>	<b>ALLOGGI ERP VENEZIA - PROPRIETA' AREA - F.24 MAPP.1042 SUB.12 -</b>	4.911,33	98,23	4.160,92	750,41
Com. SAN MICHELE AL TAGLIAMENTO, Fgl. 24, Map. 1042, Sub. 12, PM. OLD					
<b>U000081-</b>	<b>ALLOGGI ERP VENEZIA - PROPRIETA' AREA - F.24 MAPP.1042 SUB.28 -</b>	0,00	0,00	0,00	0,00
Com. SAN MICHELE AL TAGLIAMENTO, Fgl. 24, Map. 1042, Sub. 28, PM. OLD					
<b>U000082-</b>	<b>ALLOGGI ERP VENEZIA - PROPRIETA' AREA - F.24 MAPP.1042 SUB.27 -</b>	2.778,79	55,58	2.354,21	424,58
Com. SAN MICHELE AL TAGLIAMENTO, Fgl. 24, Map. 1042, Sub. 27, PM. OLD					
<b>U000083-</b>	<b>ALLOGGI ERP VENEZIA - PROPRIETA' AREA - F.24 MAPP.1042 SUB.26 -</b>	6.112,88	122,26	5.178,90	933,98
Com. SAN MICHELE AL TAGLIAMENTO, Fgl. 24, Map. 1042, Sub. 26, PM. OLD					
<b>U000084-</b>	<b>ALLOGGI ERP VENEZIA - PROPRIETA' AREA - F.24 MAPP.1042 SUB.25 -</b>	6.112,88	122,26	5.178,90	933,98
Com. SAN MICHELE AL TAGLIAMENTO, Fgl. 24, Map. 1042, Sub. 25, PM. OLD					
<b>U000085-</b>	<b>ALLOGGI ERP VENEZIA - PROPRIETA' AREA - F.24 MAPP.1042 SUB.24 -</b>	6.112,88	122,26	5.178,90	933,98
Com. SAN MICHELE AL TAGLIAMENTO, Fgl. 24, Map. 1042, Sub. 24, PM. OLD					
<b>U000086-</b>	<b>ALLOGGI ERP VENEZIA - PROPRIETA' AREA - F.24 MAPP.1042 SUB.23 -</b>	2.778,79	55,58	2.354,21	424,58
Com. SAN MICHELE AL TAGLIAMENTO, Fgl. 24, Map. 1042, Sub. 23, PM. OLD					
<b>U000087-</b>	<b>ALLOGGI ERP VENEZIA - PROPRIETA' AREA - F.24 MAPP.1042 SUB.22 -</b>	6.112,88	122,26	5.178,90	933,98
Com. SAN MICHELE AL TAGLIAMENTO, Fgl. 24, Map. 1042, Sub. 22, PM. OLD					
<b>U000088-</b>	<b>ALLOGGI ERP VENEZIA - PROPRIETA' AREA - F.24 MAPP.1042 SUB.21 -</b>	6.112,88	122,26	5.178,90	933,98
Com. SAN MICHELE AL TAGLIAMENTO, Fgl. 24, Map. 1042, Sub. 21, PM. OLD					
<b>U000089-</b>	<b>ALLOGGI ERP VENEZIA - PROPRIETA' AREA - F.24 MAPP.1042 SUB.19 -</b>	2.778,79	55,58	2.354,21	424,58
Com. SAN MICHELE AL TAGLIAMENTO, Fgl. 24, Map. 1042, Sub. 19, PM. OLD					
<b>U000090-</b>	<b>ALLOGGI ERP VENEZIA - PROPRIETA' AREA - F.24 MAPP.1042 SUB.11 -</b>	2.061,43	41,23	1.746,47	314,96
Com. SAN MICHELE AL TAGLIAMENTO, Fgl. 24, Map. 1042, Sub. 11, PM. OLD					
<b>U000091-</b>	<b>ALLOGGI ERP VENEZIA - PROPRIETA' AREA - F.24 MAPP.1042 SUB.10 -</b>	1.952,72	39,05	1.654,40	298,32
Com. SAN MICHELE AL TAGLIAMENTO, Fgl. 24, Map. 1042, Sub. 10, PM. OLD					
<b>U000092-</b>	<b>ALLOGGI ERP VENEZIA - PROPRIETA' AREA - F.24 MAPP.1042 SUB.17 -</b>	76.809,50	1.536,19	65.074,02	11.735,48
Com. SAN MICHELE AL TAGLIAMENTO, Fgl. 24, Map. 1042, Sub. 17, PM. OLD					
<b>U000093-</b>	<b>ALLOGGI ERP VENEZIA - PROPRIETA' AREA - F.24 MAPP.1042 SUB.4 -</b>	1.952,72	39,05	1.654,40	298,32
Com. SAN MICHELE AL TAGLIAMENTO, Fgl. 24, Map. 1042, Sub. 4, PM. OLD					
<b>U000094-</b>	<b>ALLOGGI ERP VENEZIA - PROPRIETA' AREA - F.24 MAPP.1042 SUB.20 -</b>	6.112,88	122,26	5.178,90	933,98
Com. SAN MICHELE AL TAGLIAMENTO, Fgl. 24, Map. 1042, Sub. 20, PM. OLD					
<b>U000095-</b>	<b>ALLOGGI ERP VENEZIA - PROPRIETA' AREA - F.24 MAPP.1042 SUB.6 -</b>	4.374,31	87,49	3.705,95	668,36
Com. SAN MICHELE AL TAGLIAMENTO, Fgl. 24, Map. 1042, Sub. 6, PM. OLD					
<b>U000096-</b>	<b>ALLOGGI ERP VENEZIA - PROPRIETA' AREA - F.24 MAPP.1042 SUB.5 -</b>	1.844,64	36,89	1.562,82	281,82
Com. SAN MICHELE AL TAGLIAMENTO, Fgl. 24, Map. 1042, Sub. 5, PM. OLD					
<b>U000097-</b>	<b>ALLOGGI ERP VENEZIA - PROPRIETA' AREA - F.24 MAPP.1042 SUB.8 -</b>	2.061,43	41,23	1.746,47	314,96
Com. SAN MICHELE AL TAGLIAMENTO, Fgl. 24, Map. 1042, Sub. 8, PM. OLD					
<b>U000098-</b>	<b>ALLOGGI ERP VENEZIA - PROPRIETA' AREA - F.24 MAPP.1042 SUB.29 -</b>	4.445,84	88,92	3.693,67	752,17
Com. SAN MICHELE AL TAGLIAMENTO, Fgl. 24, Map. 1042, Sub. 29, Cat. A/3 - [ Cl.: 5]					
<b>Totali €</b>		<b>157.687,76</b>	<b>3.153,79</b>	<b>133.522,10</b>	<b>24.165,66</b>

FAB000043 ALLOGGI COMUNALI SAN GIORGIO AL TAGLIAMENTO - F.17 M.1010 VIA XXIV MAGGIO		<i>Dimensioni</i>			
		<i>Valore</i>	<i>Quota</i>	<i>Residuo</i>	<i>Fondo</i>
<b>1.2.2.02.09.01.001 - Fabbricati ad uso abitativo - Ind.</b>					

<b>1.2.2.02.09.01.001 - Fabbricati ad uso abitativo - Ind.</b>				
<b>U000099- ALLOGGI COMUNALI - F.17 M.1010 SUB.1</b>	17.179,01	343,58	15.010,16	2.168,85
Com. SAN MICHELE AL TAGLIAMENTO, Fgl. 17, Map. 1010, Sub. 1, Cat. A/4 - [ Cl.: 2]				
<b>U000100- ALLOGGI COMUNALI - F.17 M.1010 SUB.4</b>	17.179,01	343,58	15.010,16	2.168,85
Com. SAN MICHELE AL TAGLIAMENTO, Fgl. 17, Map. 1010, Sub. 4, Cat. A/4 - [ Cl.: 2]				
<b>U000101- ALLOGGI COMUNALI - F.17 M.1010 SUB.2</b>	17.179,01	343,58	15.010,16	2.168,85
Com. SAN MICHELE AL TAGLIAMENTO, Fgl. 17, Map. 1010, Sub. 2, Cat. A/4 - [ Cl.: 2]				
<b>U000102- ALLOGGI COMUNALI - F.17 M.1010 SUB.3</b>	17.179,01	343,58	15.010,16	2.168,85
Com. SAN MICHELE AL TAGLIAMENTO, Fgl. 17, Map. 1010, Sub. 3, Cat. A/4 - [ Cl.: 2]				
<b>Totale €</b>	<b>68.716,04</b>	<b>1.374,32</b>	<b>60.040,64</b>	<b>8.875,40</b>

<b>FAB000044 ALLOGGI COMUNALI SAN GIORGIO AL TAGLIAMENTO - F.17 M.1011 VIA XXIV MAGGIO</b>		<i>Dimensioni</i>			
		<b>Valore</b>	<b>Quota</b>	<b>Residuo</b>	<b>Fondo</b>
<b>1.2.2.02.09.01.001 - Fabbricati ad uso abitativo - Ind.</b>					
<b>U000103- ALLOGGI COMUNALI - F.17 M.1011 SUB.1</b>	17.179,01	343,58	15.010,16	2.168,85	
Com. SAN MICHELE AL TAGLIAMENTO, Fgl. 17, Map. 1011, Sub. 1, Cat. A/4 - [ Cl.: 2]					
<b>U000104- ALLOGGI COMUNALI - F.17 M.1011 SUB.3</b>	17.179,01	343,58	15.010,16	2.168,85	
Com. SAN MICHELE AL TAGLIAMENTO, Fgl. 17, Map. 1011, Sub. 3, Cat. A/4 - [ Cl.: 2]					
<b>U000105- ALLOGGI COMUNALI - F.17 M.1011 SUB.4</b>	17.179,01	343,58	15.010,16	2.168,85	
Com. SAN MICHELE AL TAGLIAMENTO, Fgl. 17, Map. 1011, Sub. 4, Cat. A/4 - [ Cl.: 2]					
<b>U000106- ALLOGGI COMUNALI - F.17 M.1011 SUB.2</b>	17.179,01	343,58	14.929,47	2.249,54	
Com. SAN MICHELE AL TAGLIAMENTO, Fgl. 17, Map. 1011, Sub. 2, Cat. A/4 - [ Cl.: 2]					
<b>Totale €</b>	<b>68.716,04</b>	<b>1.374,32</b>	<b>59.959,95</b>	<b>8.756,09</b>	

<b>FAB000045 ALLOGGI COMUNALI VIA CANAL - VIA COMUGNE - VIA ALIGHIERI VIA CANAL</b>		<i>Dimensioni</i>			
		<b>Valore</b>	<b>Quota</b>	<b>Residuo</b>	<b>Fondo</b>
<b>1.2.2.02.09.01.001 - Fabbricati ad uso abitativo - Ind.</b>					
<b>U000107- ALLOGGI COMUNALI VIA CANAL - F.24 MAPP.1169 SUB.4 -</b>	23.322,43	466,45	20.043,73	3.278,70	
Com. SAN MICHELE AL TAGLIAMENTO, Fgl. 24, Map. 1169, Sub. 4, Cat. A/3					
<b>U000108- ALLOGGI COMUNALI VIA DANTE ALIGHIERI - F.24 MAPP.1169 SUB.13 -</b>	17.492,16	349,84	14.913,12	2.579,04	
Com. SAN MICHELE AL TAGLIAMENTO, Fgl. 24, Map. 1169, Sub. 13, Cat. A/3					
<b>U000109- ALLOGGI COMUNALI VIA COMUGNE - F.24 MAPP.1169 SUB.12 -</b>	29.152,70	583,05	25.174,40	3.978,30	
Com. SAN MICHELE AL TAGLIAMENTO, Fgl. 24, Map. 1169, Sub. 12, Cat. A/3					
<b>U000110- ALLOGGI COMUNALI VIA DANTE ALIGHIERI - F.24 MAPP.1169 SUB.15 -</b>	17.492,16	349,84	14.913,12	2.579,04	
Com. SAN MICHELE AL TAGLIAMENTO, Fgl. 24, Map. 1169, Sub. 15, Cat. A/3					
<b>U000111- ALLOGGI COMUNALI VIA CANAL - F.24 MAPP.1169 SUB.2 -</b>	23.322,43	466,45	20.043,73	3.278,70	
Com. SAN MICHELE AL TAGLIAMENTO, Fgl. 24, Map. 1169, Sub. 2, Cat. A/3					
<b>U000112- ALLOGGI COMUNALI VIA DANTE ALIGHIERI - F.24 MAPP.1169 SUB.17 -</b>	6.296,93	125,94	5.353,32	943,61	
Com. SAN MICHELE AL TAGLIAMENTO, Fgl. 24, Map. 1169, Sub. 17, Cat. C/6					
<b>U000113- ALLOGGI COMUNALI VIA DANTE ALIGHIERI - F.24 MAPP.1169 SUB.16 -</b>	6.296,93	125,94	5.353,32	943,61	
Com. SAN MICHELE AL TAGLIAMENTO, Fgl. 24, Map. 1169, Sub. 16, Cat. C/6					
<b>U000114- ALLOGGI COMUNALI VIA CANAL - F.24 MAPP.1169 SUB.3 -</b>	23.322,43	466,45	20.043,73	3.278,70	
Com. SAN MICHELE AL TAGLIAMENTO, Fgl. 24, Map. 1169, Sub. 3, Cat. A/3					
<b>U000115- ALLOGGI COMUNALI VIA CANAL - F.24 MAPP.1169 SUB.1 -</b>	20.407,30	408,15	17.478,40	2.928,90	
Com. SAN MICHELE AL TAGLIAMENTO, Fgl. 24, Map. 1169, Sub. 1, Cat. A/3					
<b>U000116- ALLOGGI COMUNALI VIA CANAL - F.24 MAPP.1169 SUB.7 -</b>	20.407,30	408,15	17.478,40	2.928,90	
Com. SAN MICHELE AL TAGLIAMENTO, Fgl. 24, Map. 1169, Sub. 7, Cat. A/3					
<b>U000117- ALLOGGI COMUNALI VIA COMUGNE - F.24 MAPP.1169 SUB.11 -</b>	29.152,70	583,05	25.174,40	3.978,30	
Com. SAN MICHELE AL TAGLIAMENTO, Fgl. 24, Map. 1169, Sub. 11, Cat. A/3					
<b>U000118- ALLOGGI COMUNALI VIA DANTE ALIGHIERI - F.24 MAPP.1169 SUB.8 -</b>	29.152,70	583,05	25.174,40	3.978,30	
Com. SAN MICHELE AL TAGLIAMENTO, Fgl. 24, Map. 1169, Sub. 8, Cat. A/3					
<b>U000119- ALLOGGI COMUNALI VIA COMUGNE - F.24 MAPP.1169 SUB.9 -</b>	29.152,70	583,05	25.174,40	3.978,30	
Com. SAN MICHELE AL TAGLIAMENTO, Fgl. 24, Map. 1169, Sub. 9, Cat. A/3					
<b>U000120- ALLOGGI COMUNALI VIA COMUGNE - F.24 MAPP.1169 SUB.10 -</b>	29.152,70	583,05	25.174,40	3.978,30	
Com. SAN MICHELE AL TAGLIAMENTO, Fgl. 24, Map. 1169, Sub. 10, Cat. A/3					
<b>U000121- ALLOGGI COMUNALI VIA CANAL - F.24 MAPP.1169 SUB.30 -</b>	20.407,30	408,15	17.478,40	2.928,90	
Com. SAN MICHELE AL TAGLIAMENTO, Fgl. 24, Map. 1169, Sub. 30, Cat. A/3					
<b>U000122- ALLOGGI COMUNALI VIA CANAL - F.24 MAPP.1169 SUB.5 -</b>	23.322,43	466,45	20.043,73	3.278,70	
Com. SAN MICHELE AL TAGLIAMENTO, Fgl. 24, Map. 1169, Sub. 5, Cat. A/3					
<b>U000123- ALLOGGI COMUNALI VIA DANTE ALIGHIERI - F.24 MAPP.1169 SUB.18 -</b>	6.296,93	125,94	5.353,32	943,61	



<b>1.2.2.02.09.01.001 - Fabbricati ad uso abitativo - Ind.</b>				
Com. SAN MICHELE AL TAGLIAMENTO, Fgl. 24, Map. 1169, Sub. 18, Cat. C/6				
<b>U000124- ALLOGGI COMUNALI VIA DANTE ALIGHIERI - F.24 MAPP.1169 SUB.19 -</b>	6.296,93	125,94	5.353,32	943,61
Com. SAN MICHELE AL TAGLIAMENTO, Fgl. 24, Map. 1169, Sub. 19, Cat. C/6				
<b>U000125- ALLOGGI COMUNALI VIA DANTE ALIGHIERI - F.24 MAPP.1169 SUB.20 -</b>	6.296,93	125,94	5.353,32	943,61
Com. SAN MICHELE AL TAGLIAMENTO, Fgl. 24, Map. 1169, Sub. 20, Cat. C/6				
<b>U000126- ALLOGGI COMUNALI VIA DANTE ALIGHIERI - F.24 MAPP.1169 SUB.21 -</b>	6.296,93	125,94	5.353,32	943,61
Com. SAN MICHELE AL TAGLIAMENTO, Fgl. 24, Map. 1169, Sub. 21, Cat. C/6				
<b>U000127- ALLOGGI COMUNALI VIA DANTE ALIGHIERI - F.24 MAPP.1169 SUB.22 -</b>	6.296,93	125,94	5.353,32	943,61
Com. SAN MICHELE AL TAGLIAMENTO, Fgl. 24, Map. 1169, Sub. 22, Cat. C/6				
<b>U000128- ALLOGGI COMUNALI VIA DANTE ALIGHIERI - F.24 MAPP.1169 SUB.23 -</b>	6.296,93	125,94	5.353,32	943,61
Com. SAN MICHELE AL TAGLIAMENTO, Fgl. 24, Map. 1169, Sub. 23, Cat. C/6				
<b>U000129- ALLOGGI COMUNALI VIA DANTE ALIGHIERI - F.24 MAPP.1169 SUB.24 -</b>	6.296,93	125,94	5.353,32	943,61
Com. SAN MICHELE AL TAGLIAMENTO, Fgl. 24, Map. 1169, Sub. 24, Cat. C/6				
<b>U000130- ALLOGGI COMUNALI VIA DANTE ALIGHIERI - F.24 MAPP.1169 SUB.14 -</b>	17.492,16	349,84	14.913,12	2.579,04
Com. SAN MICHELE AL TAGLIAMENTO, Fgl. 24, Map. 1169, Sub. 14, Cat. A/3				
<b>U000131- ALLOGGI COMUNALI VIA DANTE ALIGHIERI - F.24 MAPP.1169 SUB.31 -</b>	6.296,93	125,94	5.353,32	943,61
Com. SAN MICHELE AL TAGLIAMENTO, Fgl. 24, Map. 1169, Sub. 31, Cat. C/6				
<b>Totali €</b>	<b>415.720,90</b>	<b>8.314,42</b>	<b>356.754,68</b>	<b>58.966,22</b>

FAB000048 ALLOGGI COMUNALI VIA GIUSEPPE MAZZINI VIA GIUSEPPE MAZZINI	Dimensioni			
	Valore	Quota	Residuo	Fondo
<b>1.2.2.02.09.01.001 - Fabbricati ad uso abitativo - Ind.</b>				
<b>U000135- ALLOGGI COMUNALI VIA GIUSEPPE MAZZINI - F.24 MAPP.1170 SUB.9 -</b>	21.846,72	436,93	19.240,69	2.606,03
Com. SAN MICHELE AL TAGLIAMENTO, Fgl. 24, Map. 1170, Sub. 9, Cat. A/3				
<b>U000136- ALLOGGI COMUNALI VIA GIUSEPPE MAZZINI - F.24 MAPP.1170 SUB.7 -</b>	34.068,53	681,37	29.978,81	4.089,72
Com. SAN MICHELE AL TAGLIAMENTO, Fgl. 24, Map. 1170, Sub. 7, Cat. A/3				
<b>U000137- ALLOGGI COMUNALI VIA GIUSEPPE MAZZINI - F.24 MAPP.1170 SUB.5 -</b>	21.846,72	436,93	19.240,69	2.606,03
Com. SAN MICHELE AL TAGLIAMENTO, Fgl. 24, Map. 1170, Sub. 5, Cat. A/3				
<b>U000138- ALLOGGI COMUNALI VIA GIUSEPPE MAZZINI - F.24 MAPP.1170 SUB.3 -</b>	34.066,05	681,32	29.976,38	4.089,67
Com. SAN MICHELE AL TAGLIAMENTO, Fgl. 24, Map. 1170, Sub. 3, Cat. A/3				
<b>U000139- ALLOGGI COMUNALI VIA GIUSEPPE MAZZINI - F.24 MAPP.1170 SUB.1 -</b>	27.999,81	560,00	24.651,08	3.348,73
Com. SAN MICHELE AL TAGLIAMENTO, Fgl. 24, Map. 1170, Sub. 1, Cat. A/3				
<b>U000141- ALLOGGI COMUNALI VIA GIUSEPPE MAZZINI - F.24 MAPP.1170 SUB.21 -</b>	21.804,90	436,10	19.199,72	2.605,18
Com. SAN MICHELE AL TAGLIAMENTO, Fgl. 24, Map. 1170, Sub. 21, Cat. A/3				
<b>U000142- ALLOGGI COMUNALI VIA GIUSEPPE MAZZINI - F.24 MAPP.1170 SUB.15 -</b>	34.068,53	681,37	29.978,81	4.089,72
Com. SAN MICHELE AL TAGLIAMENTO, Fgl. 24, Map. 1170, Sub. 15, Cat. A/3				
<b>U000143- ALLOGGI COMUNALI VIA GIUSEPPE MAZZINI - F.24 MAPP.1170 SUB.11 -</b>	34.068,53	681,37	29.978,81	4.089,72
Com. SAN MICHELE AL TAGLIAMENTO, Fgl. 24, Map. 1170, Sub. 11, Cat. A/3				
<b>U000144- ALLOGGI COMUNALI VIA GIUSEPPE MAZZINI - F.24 MAPP.1170 SUB.16 -</b>	5.666,14	113,32	5.071,82	594,32
Com. SAN MICHELE AL TAGLIAMENTO, Fgl. 24, Map. 1170, Sub. 16, Cat. C/6				
<b>U000145- ALLOGGI COMUNALI VIA GIUSEPPE MAZZINI - F.24 MAPP.1170 SUB.2 -</b>	4.359,96	87,20	3.824,40	535,56
Com. SAN MICHELE AL TAGLIAMENTO, Fgl. 24, Map. 1170, Sub. 2, Cat. C/6				
<b>U000146- ALLOGGI COMUNALI VIA GIUSEPPE MAZZINI - F.24 MAPP.1170 SUB.14 -</b>	4.361,96	87,24	3.826,36	535,60
Com. SAN MICHELE AL TAGLIAMENTO, Fgl. 24, Map. 1170, Sub. 14, Cat. C/6				
<b>U000147- ALLOGGI COMUNALI VIA GIUSEPPE MAZZINI - F.24 MAPP.1170 SUB.18 -</b>	4.359,96	87,20	3.824,40	535,56
Com. SAN MICHELE AL TAGLIAMENTO, Fgl. 24, Map. 1170, Sub. 18, Cat. C/6				
<b>U000148- ALLOGGI COMUNALI VIA GIUSEPPE MAZZINI - F.24 MAPP.1170 SUB.20 -</b>	4.646,88	92,94	4.073,51	573,37
Com. SAN MICHELE AL TAGLIAMENTO, Fgl. 24, Map. 1170, Sub. 20, Cat. C/6				
<b>U000149- ALLOGGI COMUNALI VIA GIUSEPPE MAZZINI - F.24 MAPP.1170 SUB.22 -</b>	4.359,96	87,20	3.824,40	535,56
Com. SAN MICHELE AL TAGLIAMENTO, Fgl. 24, Map. 1170, Sub. 22, Cat. C/6				
<b>U000150- ALLOGGI COMUNALI VIA GIUSEPPE MAZZINI - F.24 MAPP.1170 SUB.6 -</b>	4.361,96	87,24	3.826,36	535,60
Com. SAN MICHELE AL TAGLIAMENTO, Fgl. 24, Map. 1170, Sub. 6, Cat. C/6				
<b>U000151- ALLOGGI COMUNALI VIA GIUSEPPE MAZZINI - F.24 MAPP.1170 SUB.4 -</b>	4.666,78	93,34	4.093,00	573,78
Com. SAN MICHELE AL TAGLIAMENTO, Fgl. 24, Map. 1170, Sub. 4, Cat. C/6				
<b>U000152- ALLOGGI COMUNALI VIA GIUSEPPE MAZZINI - F.24 MAPP.1170 SUB.10 -</b>	4.361,96	87,24	3.826,36	535,60
Com. SAN MICHELE AL TAGLIAMENTO, Fgl. 24, Map. 1170, Sub. 10, Cat. C/6				
<b>U000153- ALLOGGI COMUNALI VIA GIUSEPPE MAZZINI - F.24 MAPP.1170 SUB.12 -</b>	4.666,78	93,34	4.093,00	573,78
Com. SAN MICHELE AL TAGLIAMENTO, Fgl. 24, Map. 1170, Sub. 12, Cat. C/6				
<b>U000154- ALLOGGI COMUNALI VIA GIUSEPPE MAZZINI - F.24 MAPP.1170 SUB.8 -</b>	4.646,90	92,94	4.073,53	573,37
Com. SAN MICHELE AL TAGLIAMENTO, Fgl. 24, Map. 1170, Sub. 8, Cat. C/6				
<b>U000155- ALLOGGI COMUNALI VIA GIUSEPPE MAZZINI - F.24 MAPP.1170 SUB.19 -</b>	32.347,37	646,95	28.301,09	4.046,28

<b>1.2.2.02.09.01.001 - Fabbricati ad uso abitativo - Ind.</b>					
Com. SAN MICHELE AL TAGLIAMENTO, Fgl. 24, Map. 1170, Sub. 19, Cat. A/3					
<b>U000329-</b>	<b>ALLOGGI COMUNALI VIA GIUSEPPE MAZZINI - F.24 MAPP.1170 SUB.13</b>	14.154,41	283,09	12.339,95	1.814,46
Com. SAN MICHELE AL TAGLIAMENTO, Fgl. 24, Map. 1170, Sub. 13, Cat. A/3					
<b>U000330-</b>	<b>ALLOGGI COMUNALI VIA GIUSEPPE MAZZINI - F.24 MAPP.1170 SUB.17 -</b>	19.555,36	391,11	16.906,96	2.648,40
Com. SAN MICHELE AL TAGLIAMENTO, Fgl. 24, Map. 1170, Sub. 17, Cat. A/3					
<b>Totali €</b>		<b>346.286,17</b>	<b>6.925,74</b>	<b>304.150,13</b>	<b>42.136,04</b>

FAB000049 ALLOGGI COMUNALI CORSO DEL POPOLO VIA CORSO DEL POPOLO		<i>Dimensioni</i>			
		<i>Valore</i>	<i>Quota</i>	<i>Residuo</i>	<i>Fondo</i>
<b>1.2.2.02.09.01.001 - Fabbricati ad uso abitativo - Ind.</b>					
<b>U000156-</b>	<b>ALLOGGI COMUNALI CORSO DEL POPOLO - F.24 MAPP.201 SUB.4 -</b>	46.644,86	932,90	40.755,93	5.888,93
Com. SAN MICHELE AL TAGLIAMENTO, Fgl. 24, Map. 201, Sub. 4, Cat. A/3					
<b>U000157-</b>	<b>ALLOGGI COMUNALI CORSO DEL POPOLO - F.24 MAPP.201 SUB.7 -</b>	23.322,43	466,45	20.236,84	3.085,59
Com. SAN MICHELE AL TAGLIAMENTO, Fgl. 24, Map. 201, Sub. 7, Cat. A/3					
<b>Totali €</b>		<b>69.967,29</b>	<b>1.399,35</b>	<b>60.992,77</b>	<b>8.974,52</b>

FAB000050 ALLOGGI COMUNALI VIA DE AMICIS VIA E. DE AMICIS		<i>Dimensioni</i>			
		<i>Valore</i>	<i>Quota</i>	<i>Residuo</i>	<i>Fondo</i>
<b>1.2.2.02.09.01.001 - Fabbricati ad uso abitativo - Ind.</b>					
<b>U000158-</b>	<b>ALLOGGI COMUNALI VIA DE AMICIS - F.24 MAPP.210 SUB.10 -</b>	37.899,46	757,99	33.114,65	4.784,81
Com. SAN MICHELE AL TAGLIAMENTO, Fgl. 24, Map. 210, Sub. 10, Cat. A/3					
<b>U000159-</b>	<b>ALLOGGI COMUNALI VIA DE AMICIS - F.24 MAPP.210 SUB.8 -</b>	37.899,46	757,99	33.114,65	4.784,81
Com. SAN MICHELE AL TAGLIAMENTO, Fgl. 24, Map. 210, Sub. 8, Cat. A/3					
<b>U000160-</b>	<b>ALLOGGI COMUNALI VIA DE AMICIS - F.24 MAPP.210 SUB.7 -</b>	31.987,20	639,74	27.948,34	4.038,86
Com. SAN MICHELE AL TAGLIAMENTO, Fgl. 24, Map. 210, Sub. 7, Cat. A/3					
<b>U000161-</b>	<b>ALLOGGI COMUNALI VIA DE AMICIS - F.24 MAPP.210 SUB.6 -</b>	37.899,46	757,99	33.114,65	4.784,81
Com. SAN MICHELE AL TAGLIAMENTO, Fgl. 24, Map. 210, Sub. 6, Cat. A/3					
<b>U000162-</b>	<b>ALLOGGI COMUNALI VIA DE AMICIS - F.24 MAPP.210 SUB.9 -</b>	32.067,84	641,36	27.754,62	4.313,22
Com. SAN MICHELE AL TAGLIAMENTO, Fgl. 24, Map. 210, Sub. 9, Cat. A/3					
<b>Totali €</b>		<b>177.753,42</b>	<b>3.555,07</b>	<b>155.046,91</b>	<b>22.706,51</b>

FAB000051 ALLOGGI COMUNALI "CONDOMINIO KAPPA" - BIBIONE VIA TORRE		<i>Dimensioni</i>			
		<i>Valore</i>	<i>Quota</i>	<i>Residuo</i>	<i>Fondo</i>
<b>1.2.2.02.09.01.001 - Fabbricati ad uso abitativo - Ind.</b>					
<b>U000163-</b>	<b>ALLOGGI COMUNALI "CONDOMINIO KAPPA" - BIBIONE - F.49 MAPP.1491 SUB.9</b>	31.859,52	637,19	27.385,56	4.473,96
Com. SAN MICHELE AL TAGLIAMENTO, Fgl. 49, Map. 1491, Sub. 9, Cat. A/3					
<b>U000164-</b>	<b>ALLOGGI COMUNALI "CONDOMINIO KAPPA" - BIBIONE - F.49 MAPP.1491 SUB.1</b>	31.859,52	637,19	27.837,26	4.022,26
Com. SAN MICHELE AL TAGLIAMENTO, Fgl. 49, Map. 1491, Sub. 11, Cat. A/3					
<b>U000165-</b>	<b>ALLOGGI COMUNALI "CONDOMINIO KAPPA" - BIBIONE - F.49 MAPP.1491 SUB.8</b>	46.019,90	920,40	40.209,88	5.810,02
Com. SAN MICHELE AL TAGLIAMENTO, Fgl. 49, Map. 1491, Sub. 8, Cat. A/3					
<b>U000166-</b>	<b>ALLOGGI COMUNALI "CONDOMINIO KAPPA" - BIBIONE - F.49 MAPP.1491 SUB.1</b>	46.019,90	920,40	40.209,88	5.810,02
Com. SAN MICHELE AL TAGLIAMENTO, Fgl. 49, Map. 1491, Sub. 10, Cat. A/3					
<b>U000167-</b>	<b>ALLOGGI COMUNALI "CONDOMINIO KAPPA" - BIBIONE - F.49 MAPP.1491 SUB.1</b>	31.859,52	637,19	27.837,26	4.022,26
Com. SAN MICHELE AL TAGLIAMENTO, Fgl. 49, Map. 1491, Sub. 15, Cat. A/3					
<b>U000168-</b>	<b>ALLOGGI COMUNALI "CONDOMINIO KAPPA" - BIBIONE - F.49 MAPP.1491 SUB.1</b>	46.019,90	920,40	40.209,88	5.810,02
Com. SAN MICHELE AL TAGLIAMENTO, Fgl. 49, Map. 1491, Sub. 14, Cat. A/3					
<b>U000169-</b>	<b>ALLOGGI COMUNALI "CONDOMINIO KAPPA" - BIBIONE - F.49 MAPP.1491 SUB.1</b>	46.019,90	920,40	40.209,88	5.810,02
Com. SAN MICHELE AL TAGLIAMENTO, Fgl. 49, Map. 1491, Sub. 12, Cat. A/3					
<b>U000170-</b>	<b>ALLOGGI COMUNALI "CONDOMINIO KAPPA" - BIBIONE - F.49 MAPP.1491 SUB.1</b>	31.859,52	637,19	27.837,26	4.022,26
Com. SAN MICHELE AL TAGLIAMENTO, Fgl. 49, Map. 1491, Sub. 13, Cat. A/3					
<b>U000171-</b>	<b>ALLOGGI COMUNALI "CONDOMINIO KAPPA" - BIBIONE - F.49 MAPP.1491 SUB.1</b>	4.338,43	86,77	3.763,59	574,84
Com. SAN MICHELE AL TAGLIAMENTO, Fgl. 49, Map. 1491, Sub. 18, Cat. C/6					
<b>U000172-</b>	<b>ALLOGGI COMUNALI "CONDOMINIO KAPPA" - BIBIONE - F.49 MAPP.1491 SUB.2</b>	3.643,58	72,87	3.160,82	482,76
Com. SAN MICHELE AL TAGLIAMENTO, Fgl. 49, Map. 1491, Sub. 20, Cat. C/6					
<b>U000173-</b>	<b>ALLOGGI COMUNALI "CONDOMINIO KAPPA" - BIBIONE - F.49 MAPP.1491 SUB.1</b>	3.991,68	79,83	3.462,82	528,86
Com. SAN MICHELE AL TAGLIAMENTO, Fgl. 49, Map. 1491, Sub. 16, Cat. C/6					
<b>U000174-</b>	<b>ALLOGGI COMUNALI "CONDOMINIO KAPPA" - BIBIONE - F.49 MAPP.1491 SUB.2</b>	3.643,58	72,87	3.160,82	482,76

<b>1.2.2.02.09.01.001 - Fabbricati ad uso abitativo - Ind.</b>				
Com. SAN MICHELE AL TAGLIAMENTO, Fgl. 49, Map. 1491, Sub. 21, Cat. C/6				
<b>U000175- ALLOGGI COMUNALI "CONDOMINIO KAPPA" - BIBIONE - F.49 MAPP.1491 SUB.2</b>	4.165,06	83,30	3.613,21	551,85
Com. SAN MICHELE AL TAGLIAMENTO, Fgl. 49, Map. 1491, Sub. 23, Cat. C/6				
<b>U000176- ALLOGGI COMUNALI "CONDOMINIO KAPPA" - BIBIONE - F.49 MAPP.1491 SUB.1</b>	3.991,68	79,83	3.462,82	528,86
Com. SAN MICHELE AL TAGLIAMENTO, Fgl. 49, Map. 1491, Sub. 17, Cat. C/6				
<b>U000177- ALLOGGI COMUNALI "CONDOMINIO KAPPA" - BIBIONE - F.49 MAPP.1491 SUB.2</b>	3.643,58	72,87	3.160,82	482,76
Com. SAN MICHELE AL TAGLIAMENTO, Fgl. 49, Map. 1491, Sub. 22, Cat. C/6				
<b>U000178- ALLOGGI COMUNALI "CONDOMINIO KAPPA" - BIBIONE - F.49 MAPP.1491 SUB.1</b>	3.643,58	72,87	3.160,82	482,76
Com. SAN MICHELE AL TAGLIAMENTO, Fgl. 49, Map. 1491, Sub. 19, Cat. C/6				
<b>Totali €</b>		<b>342.578,85</b>	<b>6.851,57</b>	<b>298.682,58</b>
				<b>43.896,27</b>

FAB000052 ALLOGGI COMUNALI VIA DEL TIGLIO VIA VIA DEL TIGLIO		Dimensioni			
		Valore	Quota	Residuo	Fondo
<b>1.2.2.02.09.01.001 - Fabbricati ad uso abitativo - Ind.</b>					
<b>U000179- ALLOGGI COMUNALI VIA DEL TIGLIO - F.24 MAPP.850 SUB.4</b>		24.780,67	495,61	21.652,14	3.128,53
Com. SAN MICHELE AL TAGLIAMENTO, Fgl. 24, Map. 850, Sub. 4, Cat. A/3					
<b>U000180- ALLOGGI COMUNALI VIA DEL TIGLIO - F.24 MAPP.850 SUB.3</b>		24.780,67	495,61	21.652,14	3.128,53
Com. SAN MICHELE AL TAGLIAMENTO, Fgl. 24, Map. 850, Sub. 3, Cat. A/3					
<b>U000181- ALLOGGI COMUNALI VIA DEL TIGLIO - F.24 MAPP.850 SUB.13</b>		24.780,67	495,61	21.652,14	3.128,53
Com. SAN MICHELE AL TAGLIAMENTO, Fgl. 24, Map. 850, Sub. 13, Cat. A/3					
<b>U000182- ALLOGGI COMUNALI VIA DEL TIGLIO - F.24 MAPP.850 SUB.10</b>		24.780,67	495,61	21.652,14	3.128,53
Com. SAN MICHELE AL TAGLIAMENTO, Fgl. 24, Map. 850, Sub. 10, Cat. A/3					
<b>U000183- ALLOGGI COMUNALI VIA DEL TIGLIO - F.24 MAPP.850 SUB.11</b>		24.780,67	495,61	21.652,14	3.128,53
Com. SAN MICHELE AL TAGLIAMENTO, Fgl. 24, Map. 850, Sub. 11, Cat. A/3					
<b>U000184- ALLOGGI COMUNALI VIA DEL TIGLIO - F.24 MAPP.850 SUB.6</b>		24.780,67	495,61	21.652,14	3.128,53
Com. SAN MICHELE AL TAGLIAMENTO, Fgl. 24, Map. 850, Sub. 6, Cat. A/3					
<b>U000185- ALLOGGI COMUNALI VIA DEL TIGLIO - F.24 MAPP.850 SUB.12</b>		4.723,59	94,47	4.001,90	721,69
Com. SAN MICHELE AL TAGLIAMENTO, Fgl. 24, Map. 850, Sub. 12					
<b>U000186- ALLOGGI COMUNALI VIA DEL TIGLIO - F.24 MAPP.850 SUB.21</b>		4.838,40	96,77	4.197,32	641,08
Com. SAN MICHELE AL TAGLIAMENTO, Fgl. 24, Map. 850, Sub. 21, Cat. C/6					
<b>U000187- ALLOGGI COMUNALI VIA DEL TIGLIO - F.24 MAPP.850 SUB.20</b>		4.838,40	96,77	4.197,32	641,08
Com. SAN MICHELE AL TAGLIAMENTO, Fgl. 24, Map. 850, Sub. 20, Cat. C/6					
<b>U000188- ALLOGGI COMUNALI VIA DEL TIGLIO - F.24 MAPP.850 SUB.18</b>		4.838,40	96,77	4.197,32	641,08
Com. SAN MICHELE AL TAGLIAMENTO, Fgl. 24, Map. 850, Sub. 18, Cat. C/6					
<b>U000189- ALLOGGI COMUNALI VIA DEL TIGLIO - F.24 MAPP.850 SUB.17</b>		4.838,40	96,77	4.197,32	641,08
Com. SAN MICHELE AL TAGLIAMENTO, Fgl. 24, Map. 850, Sub. 17, Cat. C/6					
<b>U000190- ALLOGGI COMUNALI VIA DEL TIGLIO - F.24 MAPP.850 SUB.16</b>		4.838,40	96,77	4.197,32	641,08
Com. SAN MICHELE AL TAGLIAMENTO, Fgl. 24, Map. 850, Sub. 16, Cat. C/6					
<b>U000191- ALLOGGI COMUNALI VIA DEL TIGLIO - F.24 MAPP.850 SUB.15</b>		4.838,40	96,77	4.197,32	641,08
Com. SAN MICHELE AL TAGLIAMENTO, Fgl. 24, Map. 850, Sub. 15, Cat. C/6					
<b>U000192- ALLOGGI COMUNALI VIA DEL TIGLIO - F.24 MAPP.850 SUB.14</b>		4.838,40	96,77	4.197,32	641,08
Com. SAN MICHELE AL TAGLIAMENTO, Fgl. 24, Map. 850, Sub. 14, Cat. C/6					
<b>U000193- ALLOGGI COMUNALI VIA DEL TIGLIO - F.24 MAPP.850 SUB.19</b>		6.175,43	123,51	5.271,99	903,44
Com. SAN MICHELE AL TAGLIAMENTO, Fgl. 24, Map. 850, Sub. 19, Cat. C/6					
<b>U000194- ALLOGGI COMUNALI VIA DEL TIGLIO - F.24 MAPP.850 SUB.5</b>		24.780,67	495,61	21.523,30	3.257,37
Com. SAN MICHELE AL TAGLIAMENTO, Fgl. 24, Map. 850, Sub. 5, Cat. A/3					
<b>U000300- ALLOGGI COMUNALI VIA DEL TIGLIO - F.24 MAPP.850 SUB.22</b>		4.553,47	91,07	4.007,05	546,42
Com. SAN MICHELE AL TAGLIAMENTO, Fgl. 24, Map. 850, Sub. 22, Cat. C/6					
<b>Totali €</b>		<b>222.785,98</b>	<b>4.455,71</b>	<b>194.098,32</b>	<b>28.687,66</b>

FAB000053 ALLOGGI COMUNALI VIA DELLA REPUBBLICA FG.50 MAPP.2670 VIA ATENA		Dimensioni			
		Valore	Quota	Residuo	Fondo
<b>1.2.2.02.09.01.001 - Fabbricati ad uso abitativo - Ind.</b>					
<b>U000196- ALLOGGI COMUNALI VIA DELLA REPUBBLICA - F.50 MAPP.2670 SUB.1</b>		78.087,74	1.561,75	68.369,89	9.717,85
Com. SAN MICHELE AL TAGLIAMENTO, Fgl. 50, Map. 2670, Sub. 1, Cat. A/2					
<b>Totali €</b>		<b>78.087,74</b>	<b>1.561,75</b>	<b>68.369,89</b>	<b>9.717,85</b>

FAB000055 ALLOGGI COMUNALI CAPOLUOGO - F.24 MAPP.340 VIA VIA PIAVE		Dimensioni			
		Valore	Quota	Residuo	Fondo



<b>1.2.2.02.09.01.001 - Fabbricati ad uso abitativo - Ind.</b>				
<b>U000244- ALLOGGI COMUNALI - F.24 MAPP.340 SUB.7 -</b>	20.302,46	406,05	17.739,27	2.563,19
Com. SAN MICHELE AL TAGLIAMENTO, Fgl. 24, Map. 340, Sub. 7, Cat. A/4				
<b>U000245- ALLOGGI COMUNALI - F.24 MAPP.340 SUB.2 -</b>	29.152,70	583,05	25.472,19	3.680,51
Com. SAN MICHELE AL TAGLIAMENTO, Fgl. 24, Map. 340, Sub. 2, Cat. A/3				
<b>U000246- ALLOGGI COMUNALI - F.24 MAPP.340 SUB.6 -</b>	40.814,59	816,29	35.661,76	5.152,83
Com. SAN MICHELE AL TAGLIAMENTO, Fgl. 24, Map. 340, Sub. 6, Cat. A/3				
<b>U000247- ALLOGGI COMUNALI - F.24 MAPP.340 SUB.8 -</b>	1.985,09	39,70	1.722,07	263,02
Com. SAN MICHELE AL TAGLIAMENTO, Fgl. 24, Map. 340, Sub. 8, Cat. C/6 - [ Cl.: 5]				
<b>U000248- ALLOGGI COMUNALI - F.24 MAPP.340 SUB.4 -</b>	3.983,62	79,67	3.455,81	527,81
Com. SAN MICHELE AL TAGLIAMENTO, Fgl. 24, Map. 340, Sub. 4, Cat. C/6 - [ Cl.: 9]				
<b>Totali €</b>	<b>96.238,46</b>	<b>1.924,76</b>	<b>84.051,10</b>	<b>12.187,36</b>

<b>FAB000056 ALLOGGI COMUNALI CAPOLUOGO - F.24 M.341</b>		<i>Dimensioni</i>		
<b>VIA CORSO DEL POPOLO</b>				
	<b>Valore</b>	<b>Quota</b>	<b>Residuo</b>	<b>Fondo</b>
<b>1.2.2.02.09.01.001 - Fabbricati ad uso abitativo - Ind.</b>				
<b>U000268- ALLOGGI COMUNALI - F.24 M.341 SUB.1 -</b>	16.554,05	331,08	14.385,98	2.168,07
Com. SAN MICHELE AL TAGLIAMENTO, Fgl. 24, Map. 341, Sub. 1, Cat. A/4				
<b>U000269- ALLOGGI COMUNALI - F.24 M.341 SUB.3 -</b>	16.554,05	331,08	14.464,11	2.089,94
Com. SAN MICHELE AL TAGLIAMENTO, Fgl. 24, Map. 341, Sub. 3, Cat. A/4				
<b>Totali €</b>	<b>33.108,10</b>	<b>662,16</b>	<b>28.850,09</b>	<b>4.258,01</b>

<b>FAB000057 ALLOGGI COMUNALI CAPOLUOGO - F.24 M.342</b>		<i>Dimensioni</i>		
<b>VIA DANTE ALIGHIERI</b>				
	<b>Valore</b>	<b>Quota</b>	<b>Residuo</b>	<b>Fondo</b>
<b>1.2.2.02.09.01.001 - Fabbricati ad uso abitativo - Ind.</b>				
<b>U000270- ALLOGGI COMUNALI - F.24 M.342 SUB.9 -</b>	17.179,01	343,58	15.010,16	2.168,85
Com. SAN MICHELE AL TAGLIAMENTO, Fgl. 24, Map. 342, Sub. 9, Cat. A/4 - [ Cl.: 2]				
<b>U000271- ALLOGGI COMUNALI - F.24 M.342 SUB.10 -</b>	17.179,01	343,58	15.010,16	2.168,85
Com. SAN MICHELE AL TAGLIAMENTO, Fgl. 24, Map. 342, Sub. 10, Cat. A/4 - [ Cl.: 2]				
<b>Totali €</b>	<b>34.358,02</b>	<b>687,16</b>	<b>30.020,32</b>	<b>4.337,70</b>

<b>FAB000058 ALLOGGI COMUNALI, VIA DEL TIGLIO - F.24 M.810</b>		<i>Dimensioni</i>		
<b>VIA DELLA REPUBBLICA</b>				
	<b>Valore</b>	<b>Quota</b>	<b>Residuo</b>	<b>Fondo</b>
<b>1.2.2.02.09.01.001 - Fabbricati ad uso abitativo - Ind.</b>				
<b>U000272- ALLOGGI COMUNALI - F.24 M.810 S.6 -</b>	4.858,56	97,17	4.214,80	643,76
Com. SAN MICHELE AL TAGLIAMENTO, Fgl. 24, Map. 810, Sub. 6, Cat. C/6				
<b>U000273- ALLOGGI COMUNALI - F.24 M.810 S.5 -</b>	24.780,67	495,61	21.652,14	3.128,53
Com. SAN MICHELE AL TAGLIAMENTO, Fgl. 24, Map. 810, Sub. 5, Cat. A/4				
<b>U000274- ALLOGGI COMUNALI - F.24 M.810 S.13 -</b>	32.067,84	641,36	28.019,26	4.048,58
Com. SAN MICHELE AL TAGLIAMENTO, Fgl. 24, Map. 810, Sub. 13, Cat. A/3				
<b>U000275- ALLOGGI COMUNALI - F.24 M.810 S.16 -</b>	32.067,84	641,36	28.019,26	4.048,58
Com. SAN MICHELE AL TAGLIAMENTO, Fgl. 24, Map. 810, Sub. 16, Cat. A/3				
<b>U000276- ALLOGGI COMUNALI - F.24 M.810 S.3 -</b>	28.319,42	566,39	24.744,08	3.575,34
Com. SAN MICHELE AL TAGLIAMENTO, Fgl. 24, Map. 810, Sub. 3, Cat. A/4 - [ Cl.: 7]				
<b>U000277- ALLOGGI COMUNALI - F.24 M.810 S.1 -</b>	28.318,08	566,36	24.742,92	3.575,16
Com. SAN MICHELE AL TAGLIAMENTO, Fgl. 24, Map. 810, Sub. 1, Cat. A/4				
<b>U000278- ALLOGGI COMUNALI - F.24 M.810 S.7 -</b>	24.780,67	495,61	21.652,14	3.128,53
Com. SAN MICHELE AL TAGLIAMENTO, Fgl. 24, Map. 810, Sub. 7, Cat. A/4				
<b>U000279- ALLOGGI COMUNALI - F.24 M.810 S.9 -</b>	24.780,67	495,61	21.652,14	3.128,53
Com. SAN MICHELE AL TAGLIAMENTO, Fgl. 24, Map. 810, Sub. 9, Cat. A/4				
<b>U000280- ALLOGGI COMUNALI - F.24 M.810 S.8 -</b>	4.858,56	97,17	4.214,80	643,76
Com. SAN MICHELE AL TAGLIAMENTO, Fgl. 24, Map. 810, Sub. 8, Cat. C/6				
<b>U000281- ALLOGGI COMUNALI - F.24 M.810 S.10 -</b>	4.858,56	97,17	4.214,80	643,76
Com. SAN MICHELE AL TAGLIAMENTO, Fgl. 24, Map. 810, Sub. 10, Cat. C/6 - [ Cl.: 8]				
<b>U000282- ALLOGGI COMUNALI - F.24 M.810 S.12 -</b>	4.373,38	87,47	3.793,91	579,47
Com. SAN MICHELE AL TAGLIAMENTO, Fgl. 24, Map. 810, Sub. 12, Cat. C/6				
<b>U000283- ALLOGGI COMUNALI - F.24 M.810 S.18 -</b>	4.373,38	87,47	3.793,91	579,47
Com. SAN MICHELE AL TAGLIAMENTO, Fgl. 24, Map. 810, Sub. 18, Cat. C/6				



<b>1.2.2.02.09.01.001 - Fabbricati ad uso abitativo - Ind.</b>				
<b>U000284- ALLOGGI COMUNALI - F.24 M.810 S.4 -</b>	4.858,56	97,17	4.214,80	643,76
Com. SAN MICHELE AL TAGLIAMENTO, Fgl. 24, Map. 810, Sub. 4, Cat. C/6				
<b>U000285- ALLOGGI COMUNALI - F.24 M.810 S.2 -</b>	4.858,56	97,17	4.214,80	643,76
Com. SAN MICHELE AL TAGLIAMENTO, Fgl. 24, Map. 810, Sub. 2, Cat. C/6 - [ Cl.: 8]				
<b>Totali €</b>	<b>228.154,75</b>	<b>4.563,09</b>	<b>199.143,76</b>	<b>29.010,99</b>

FAB000059 ALLOGGI COMUNALI - CESAROLO - FG.38 MAPP.162 VIA CONCILIAZIONE		<i>Dimensioni</i>			
		<i>Valore</i>	<i>Quota</i>	<i>Residuo</i>	<i>Fondo</i>
<b>1.2.2.02.09.01.001 - Fabbricati ad uso abitativo - Ind.</b>					
<b>U000286- ALLOGGI COMUNALI - CESAROLO - F.38 MAPP.162 SUB.5 -</b>	20.954,42	419,09	17.765,08	3.189,34	
Com. SAN MICHELE AL TAGLIAMENTO, Fgl. 38, Map. 162, Sub. 5, Cat. A/3 - [ Cl.: 4]					
<b>U000287- ALLOGGI COMUNALI - CESAROLO - F.38 MAPP.162 SUB.8 -</b>	24.294,48	485,89	20.739,14	3.555,34	
Com. SAN MICHELE AL TAGLIAMENTO, Fgl. 38, Map. 162, Sub. 8, Cat. A/3 - [ Cl.: 4]					
<b>U000288- ALLOGGI COMUNALI - CESAROLO - F.38 MAPP.162 SUB.7 -</b>	19.520,00	390,40	16.537,60	2.982,40	
Com. SAN MICHELE AL TAGLIAMENTO, Fgl. 38, Map. 162, Sub. 7, Cat. A/3 - [ Cl.: 4]					
<b>U000289- ALLOGGI COMUNALI - CESAROLO - F.38 MAPP.162 SUB.6 -</b>	24.294,48	485,89	20.739,14	3.555,34	
Com. SAN MICHELE AL TAGLIAMENTO, Fgl. 38, Map. 162, Sub. 6, Cat. A/3 - [ Cl.: 4]					
<b>U000290- ALLOGGI COMUNALI - CESAROLO - F.38 MAPP.162 SUB.3 -</b>	24.294,48	485,89	20.739,14	3.555,34	
Com. SAN MICHELE AL TAGLIAMENTO, Fgl. 38, Map. 162, Sub. 3, Cat. A/3 - [ Cl.: 4]					
<b>U000291- ALLOGGI COMUNALI - CESAROLO - F.38 MAPP.162 SUB.4 -</b>	19.520,00	390,40	16.537,60	2.982,40	
Com. SAN MICHELE AL TAGLIAMENTO, Fgl. 38, Map. 162, Sub. 4, Cat. A/3 - [ Cl.: 4]					
<b>U000292- ALLOGGI COMUNALI - CESAROLO - F.38 MAPP.162 SUB.12 -</b>	8.588,80	171,78	7.276,52	1.312,28	
Com. SAN MICHELE AL TAGLIAMENTO, Fgl. 38, Map. 162, Sub. 12, Cat. C/6 - [ Cl.: 8]					
<b>U000293- ALLOGGI COMUNALI - CESAROLO - F.38 MAPP.162 SUB.11 -</b>	8.588,80	171,78	7.276,52	1.312,28	
Com. SAN MICHELE AL TAGLIAMENTO, Fgl. 38, Map. 162, Sub. 11, Cat. C/6 - [ Cl.: 8]					
<b>U000294- ALLOGGI COMUNALI - CESAROLO - F.38 MAPP.162 SUB.10 -</b>	8.588,80	171,78	7.276,52	1.312,28	
Com. SAN MICHELE AL TAGLIAMENTO, Fgl. 38, Map. 162, Sub. 10, Cat. C/6 - [ Cl.: 8]					
<b>U000295- ALLOGGI COMUNALI - CESAROLO - F.38 MAPP.162 SUB.9 -</b>	8.588,80	171,78	7.276,52	1.312,28	
Com. SAN MICHELE AL TAGLIAMENTO, Fgl. 38, Map. 162, Sub. 9, Cat. C/6 - [ Cl.: 8]					
<b>U000296- ALLOGGI COMUNALI - CESAROLO - F.38 MAPP.162 SUB.13 -</b>	8.588,80	171,78	7.276,52	1.312,28	
Com. SAN MICHELE AL TAGLIAMENTO, Fgl. 38, Map. 162, Sub. 13, Cat. C/6 - [ Cl.: 8]					
<b>U000297- ALLOGGI COMUNALI - CESAROLO - F.38 MAPP.162 SUB.14 -</b>	8.588,80	171,78	7.276,52	1.312,28	
Com. SAN MICHELE AL TAGLIAMENTO, Fgl. 38, Map. 162, Sub. 14, Cat. C/6 - [ Cl.: 8]					
<b>Totali €</b>	<b>184.410,66</b>	<b>3.688,24</b>	<b>156.716,82</b>	<b>27.693,84</b>	

FAB000070 CONDOMINIO "D'OLIVO" - (ERRATO ACCATAMENTO) - VIA CANAL		<i>Dimensioni</i>			
		<i>Valore</i>	<i>Quota</i>	<i>Residuo</i>	<i>Fondo</i>
<b>1.2.2.02.09.01.001 - Fabbricati ad uso abitativo - Ind.</b>					
<b>U000309- CONDOMINIO "D'OLIVO" - (ERRATO ACCATAMENTO) - SUB.068</b>	208.930,18	4.178,60	183.858,58	25.071,60	
Com. SAN MICHELE AL TAGLIAMENTO, Fgl. 24, Map. 950, Sub. 68, Cat. A/10					
<b>U000332- CONDOMINIO "D'OLIVO" - (ERRATO ACCATAMENTO) - SUB.002</b>	5.996,93	119,94	5.277,29	719,64	
Com. SAN MICHELE AL TAGLIAMENTO, Fgl. 24, Map. 950, Sub. 2, Cat. C/6 - [ Cl.: 10]					
<b>U000347- CONDOMINIO "D'OLIVO" - (ERRATO ACCATAMENTO) - SUB.017</b>	5.996,93	119,94	5.277,29	719,64	
Com. SAN MICHELE AL TAGLIAMENTO, Fgl. 24, Map. 950, Sub. 17, Cat. C/6 - [ Cl.: 10]					
<b>U000355- CONDOMINIO "D'OLIVO" - (ERRATO ACCATAMENTO) - SUB.025</b>	12.077,18	241,54	10.627,94	1.449,24	
Com. SAN MICHELE AL TAGLIAMENTO, Fgl. 24, Map. 950, Sub. 25, Cat. C/2					
<b>U000357- CONDOMINIO "D'OLIVO" - (ERRATO ACCATAMENTO) - SUB.061</b>	31.859,52	637,19	28.036,38	3.823,14	
Com. SAN MICHELE AL TAGLIAMENTO, Fgl. 24, Map. 950, Sub. 61, Cat. A/3					
<b>U000359- CONDOMINIO "D'OLIVO" - (ERRATO ACCATAMENTO) - SUB.029</b>	7.551,94	151,04	6.645,70	906,24	
Com. SAN MICHELE AL TAGLIAMENTO, Fgl. 24, Map. 950, Sub. 29, Cat. C/2					
<b>Totali €</b>	<b>272.412,68</b>	<b>5.448,25</b>	<b>239.723,18</b>	<b>32.689,50</b>	

FAB000088 ALLOGGI COMUNALI - CESAROLO - FG.38 MAPP.843 VIA GIACOMO MATTEOTTI		<i>Dimensioni</i>			
		<i>Valore</i>	<i>Quota</i>	<i>Residuo</i>	<i>Fondo</i>
<b>1.2.2.02.09.01.001 - Fabbricati ad uso abitativo - Ind.</b>					
<b>U000249- ALLOGGI COMUNALI - CESAROLO - F.38 MAPP.843 SUB.23 -</b>	23.968,18	479,36	20.427,90	3.540,28	
Com. SAN MICHELE AL TAGLIAMENTO, Fgl. 38, Map. 843, Sub. 23, Cat. A/3 - [ Cl.: 3]					

<b>1.2.2.02.09.01.001 - Fabbricati ad uso abitativo - Ind.</b>				
<b>U000250- ALLOGGI COMUNALI - CESAROLO - F.38 MAPP.843 SUB.22 -</b>	14.577,02	291,54	12.411,78	2.165,24
Com. SAN MICHELE AL TAGLIAMENTO, Fgl. 38, Map. 843, Sub. 22, Cat. A/3 - [ Cl.: 3]				
<b>U000251- ALLOGGI COMUNALI - CESAROLO - F.38 MAPP.843 SUB.21 -</b>	16.658,88	333,18	14.243,80	2.415,08
Com. SAN MICHELE AL TAGLIAMENTO, Fgl. 38, Map. 843, Sub. 21, Cat. A/3 - [ Cl.: 3]				
<b>U000252- ALLOGGI COMUNALI - CESAROLO - F.38 MAPP.843 SUB.20 -</b>	20.823,94	416,48	17.909,06	2.914,88
Com. SAN MICHELE AL TAGLIAMENTO, Fgl. 38, Map. 843, Sub. 20, Cat. A/3 - [ Cl.: 3]				
<b>U000253- ALLOGGI COMUNALI - CESAROLO - F.38 MAPP.843 SUB.19 -</b>	6.968,00	139,36	5.923,84	1.044,16
Com. SAN MICHELE AL TAGLIAMENTO, Fgl. 38, Map. 843, Sub. 19, Cat. C/6 - [ Cl.: 6]				
<b>U000254- ALLOGGI COMUNALI - CESAROLO - F.38 MAPP.843 SUB.24 -</b>	22.905,79	458,12	19.741,07	3.164,72
Com. SAN MICHELE AL TAGLIAMENTO, Fgl. 38, Map. 843, Sub. 24, Cat. A/3 - [ Cl.: 3]				
<b>U000255- ALLOGGI COMUNALI - CESAROLO - F.38 MAPP.843 SUB.50 -</b>	14.577,02	291,54	12.411,78	2.165,24
Com. SAN MICHELE AL TAGLIAMENTO, Fgl. 38, Map. 843, Sub. 50, Cat. A/3				
<b>U000256- ALLOGGI COMUNALI - CESAROLO - F.38 MAPP.843 SUB.46 -</b>	18.740,74	374,81	16.075,88	2.664,86
Com. SAN MICHELE AL TAGLIAMENTO, Fgl. 38, Map. 843, Sub. 46, Cat. A/3 - [ Cl.: 3]				
<b>U000257- ALLOGGI COMUNALI - CESAROLO - F.38 MAPP.843 SUB.51 -</b>	20.823,94	416,48	17.909,06	2.914,88
Com. SAN MICHELE AL TAGLIAMENTO, Fgl. 38, Map. 843, Sub. 51, Cat. A/3 - [ Cl.: 3]				
<b>U000258- ALLOGGI COMUNALI - CESAROLO - F.38 MAPP.843 SUB.35 -</b>	22.905,79	458,12	19.741,07	3.164,72
Com. SAN MICHELE AL TAGLIAMENTO, Fgl. 38, Map. 843, Sub. 35, Cat. A/3				
<b>U000259- ALLOGGI COMUNALI - CESAROLO - F.38 MAPP.843 SUB.33 -</b>	18.740,74	374,81	16.075,88	2.664,86
Com. SAN MICHELE AL TAGLIAMENTO, Fgl. 38, Map. 843, Sub. 33, Cat. A/3 - [ Cl.: 3]				
<b>U000260- ALLOGGI COMUNALI - CESAROLO - F.38 MAPP.843 SUB.32 -</b>	14.577,02	291,54	12.411,78	2.165,24
Com. SAN MICHELE AL TAGLIAMENTO, Fgl. 38, Map. 843, Sub. 32, Cat. A/3 - [ Cl.: 3]				
<b>U000261- ALLOGGI COMUNALI - CESAROLO - F.38 MAPP.843 SUB.18 -</b>	18.740,74	374,81	15.867,88	2.872,86
Com. SAN MICHELE AL TAGLIAMENTO, Fgl. 38, Map. 843, Sub. 18, Cat. A/3 - [ Cl.: 3]				
<b>U000262- ALLOGGI COMUNALI - CESAROLO - F.38 MAPP.843 SUB.37 -</b>	20.823,94	416,48	17.909,06	2.914,88
Com. SAN MICHELE AL TAGLIAMENTO, Fgl. 38, Map. 843, Sub. 37, Cat. A/3				
<b>U000263- ALLOGGI COMUNALI - CESAROLO - F.38 MAPP.843 SUB.36 -</b>	14.577,02	291,54	12.411,78	2.165,24
Com. SAN MICHELE AL TAGLIAMENTO, Fgl. 38, Map. 843, Sub. 36, Cat. A/3 - [ Cl.: 3]				
<b>U000264- ALLOGGI COMUNALI - CESAROLO - F.38 MAPP.843 SUB.48 -</b>	24.987,65	499,75	21.573,15	3.414,50
Com. SAN MICHELE AL TAGLIAMENTO, Fgl. 38, Map. 843, Sub. 48, Cat. A/3 - [ Cl.: 3]				
<b>U000265- ALLOGGI COMUNALI - CESAROLO - F.38 MAPP.843 SUB.47 -</b>	18.740,74	374,81	16.075,88	2.664,86
Com. SAN MICHELE AL TAGLIAMENTO, Fgl. 38, Map. 843, Sub. 47, Cat. A/3 - [ Cl.: 3]				
<b>U000266- ALLOGGI COMUNALI - CESAROLO - F.38 MAPP.843 SUB.60 -</b>	13.936,00	278,72	11.847,68	2.088,32
Com. SAN MICHELE AL TAGLIAMENTO, Fgl. 38, Map. 843, Sub. 60, Cat. C/6				
<b>U000267- ALLOGGI COMUNALI - CESAROLO - F.38 MAPP.843 SUB.59 -</b>	17.005,63	340,11	14.548,97	2.456,66
Com. SAN MICHELE AL TAGLIAMENTO, Fgl. 38, Map. 843, Sub. 59, Cat. A/3 - [ Cl.: 4]				
<b>U000409- ALLOGGI COMUNALI - CESAROLO - F.38 MAPP.843 SUB.62</b>	33.405,00	668,10	30.064,50	3.340,50
Com. SAN MICHELE AL TAGLIAMENTO, Fgl. 38, Map. 843, Sub. 62, Cat. A/3 - [ Cl.: 4]				
<b>Totali €</b>	<b>378.483,78</b>	<b>7.569,66</b>	<b>325.581,80</b>	<b>52.901,98</b>

<b>FAB000089 ALLOGGI COMUNALI VIA DELLA REPUBBLICA FG.24 MAPP.220</b>		<i>Dimensioni</i>			
<b>VIA DELLA REPUBBLICA</b>		<b>Valore</b>	<b>Quota</b>	<b>Residuo</b>	<b>Fondo</b>
<b>1.2.2.02.09.01.001 - Fabbricati ad uso abitativo - Ind.</b>					
<b>U000197- ALLOGGI COMUNALI VIA DELLA REPUBBLICA - F.24 MAPP.220 SUB.2 -</b>	4.373,38	87,47	3.793,91	579,47	
Com. SAN MICHELE AL TAGLIAMENTO, Fgl. 24, Map. 220, Sub. 2, Cat. C/6					
<b>U000198- ALLOGGI COMUNALI VIA DELLA REPUBBLICA - F.24 MAPP.220 SUB.6 -</b>	67.782,77	1.355,66	58.062,83	9.719,94	
Com. SAN MICHELE AL TAGLIAMENTO, Fgl. 24, Map. 220, Sub. 6, Cat. A/3					
<b>Totali €</b>	<b>72.156,15</b>	<b>1.443,13</b>	<b>61.856,74</b>	<b>10.299,41</b>	

<b>FAB000090 ALLOGGI COMUNALI VIA DELLA RICOSTRUZIONE FG.24 M.1157</b>		<i>Dimensioni</i>			
<b>VIA RICOSTRUZIONE</b>		<b>Valore</b>	<b>Quota</b>	<b>Residuo</b>	<b>Fondo</b>
<b>1.2.2.02.09.01.001 - Fabbricati ad uso abitativo - Ind.</b>					
<b>U000030- ALLOGGIO COMUNALE VIA RICOSTRUZIONE - F.24 M.1157 S.2 -</b>	20.302,46	406,05	17.562,31	2.740,15	
Com. SAN MICHELE AL TAGLIAMENTO, Fgl. 24, Map. 1157, Sub. 2, Cat. A/4 - [ Cl.: 2]					
<b>Totali €</b>	<b>20.302,46</b>	<b>406,05</b>	<b>17.562,31</b>	<b>2.740,15</b>	

<b>FAB000091 ALLOGGI COMUNALI VIA DELLA RICOSTRUZIONE FG.24 M.204</b>		<i>Dimensioni</i>			
<b>VIA RICOSTRUZIONE</b>		<b>Valore</b>	<b>Quota</b>	<b>Residuo</b>	<b>Fondo</b>
<b>1.2.2.02.09.01.001 - Fabbricati ad uso abitativo - Ind.</b>					

<b>1.2.2.02.09.01.001 - Fabbricati ad uso abitativo - Ind.</b>				
<b>U000032- ALLOGGIO COMUNALE VIA RICOSTRUZIONE - F.24 M.204 S.2 -</b>	20.302,46	406,05	17.739,27	2.563,19
Com. SAN MICHELE AL TAGLIAMENTO, Fgl. 24, Map. 204, Sub. 2, Cat. A/4				
<b>Totali €</b>	<b>20.302,46</b>	<b>406,05</b>	<b>17.739,27</b>	<b>2.563,19</b>
<b>FAB000092 ALLOGGI COMUNALI VIA GAGLIARDI FG.39 M.231</b>				
VIA GAGLIARDI				
			<i>Dimensioni</i>	
			<b>Valore</b>	<b>Quota</b>
			<b>Residuo</b>	<b>Fondo</b>
<b>1.2.2.02.09.01.001 - Fabbricati ad uso abitativo - Ind.</b>				
<b>U000035- ALLOGGIO COMUNALE VIA GAGLIARDI - F.39 M. 231 -</b>	49.560,00	991,20	43.303,05	6.256,95
Com. SAN MICHELE AL TAGLIAMENTO, Fgl. 39, Map. 231, Cat. A/3				
<b>Totali €</b>	<b>49.560,00</b>	<b>991,20</b>	<b>43.303,05</b>	<b>6.256,95</b>
<b>FAB000093 ALLOGGI COMUNALI VIA GAGLIARDI FG.39 M.232</b>				
VIA GAGLIARDI				
			<i>Dimensioni</i>	
			<b>Valore</b>	<b>Quota</b>
			<b>Residuo</b>	<b>Fondo</b>
<b>1.2.2.02.09.01.001 - Fabbricati ad uso abitativo - Ind.</b>				
<b>U000393- ALLOGGIO COMUNALE VIA GAGLIARDI - F.39 M.232 SUB.2</b>	3.898,40	77,97	3.314,21	584,19
Com. SAN MICHELE AL TAGLIAMENTO, Fgl. 39, Map. 232, Sub. 2, Cat. C/6 - [ Cl.: 5]				
<b>U000394- ALLOGGIO COMUNALE VIA GAGLIARDI - F.39 M.232 SUB.1</b>	47.155,60	943,11	40.089,31	7.066,29
Com. SAN MICHELE AL TAGLIAMENTO, Fgl. 39, Map. 232, Sub. 1, Cat. A/3 - [ Cl.: 4]				
<b>Totali €</b>	<b>51.054,00</b>	<b>1.021,08</b>	<b>43.403,52</b>	<b>7.650,48</b>
<b>FAB000094 ALLOGGI COMUNALI VIA GAGLIARDI FG.39 M.224</b>				
VIA GAGLIARDI				
			<i>Dimensioni</i>	
			<b>Valore</b>	<b>Quota</b>
			<b>Residuo</b>	<b>Fondo</b>
<b>1.2.2.02.09.01.001 - Fabbricati ad uso abitativo - Ind.</b>				
<b>U000034- ALLOGGIO COMUNALE VIA GAGLIARDI - F.39 M.224 -</b>	49.560,00	991,20	43.197,45	6.362,55
Com. SAN MICHELE AL TAGLIAMENTO, Fgl. 39, Map. 224, Cat. A/3 - [ Cl.: 6]				
<b>Totali €</b>	<b>49.560,00</b>	<b>991,20</b>	<b>43.197,45</b>	<b>6.362,55</b>
<b>FAB000099 ALLOGGIO POPOLARE EX FAPL</b>				
			<i>Dimensioni</i>	
			<b>Valore</b>	<b>Quota</b>
			<b>Residuo</b>	<b>Fondo</b>
<b>1.2.2.02.09.01.001 - Fabbricati ad uso abitativo - Dis.</b>				
<b>U000528- FG.16 P.LLA 92 SUB.10</b>	0,00	0,00	0,00	0,00
Com. SAN MICHELE AL TAGLIAMENTO, Fgl. 16, Map. 92, Sub. 10, Cat. A/3 - [ Cl.: 3]				
<b>Totali €</b>	<b>0,00</b>	<b>0,00</b>	<b>0,00</b>	<b>0,00</b>
<b>Totale Generale €</b>	<b>3.718.489,97</b>	<b>74.369,82</b>	<b>3.227.176,69</b>	<b>491.313,28</b>

FAB000067	POSTE ED AFFINI - EX SCUOLE ELEMENTARI - LOCALITA' POZZI - VIA APICILIA	Dimensioni			
		Anno Costr.: 1965			
		Valore	Quota	Residuo	Fondo
<b>1.2.2.02.09.02.001 - Fabbricati ad uso commerciale - Ind.</b>					
<b>U000518- POSTE SUB.4</b>		67.345,24	1.346,90	58.896,93	8.448,31
Com. SAN MICHELE AL TAGLIAMENTO, Fgl. 12, Map. 221, Sub. 4, Cat. B/4					
<b>U000519- POSTE SUB.5</b>		89.741,86	1.794,84	78.443,33	11.298,53
Com. SAN MICHELE AL TAGLIAMENTO, Fgl. 12, Map. 221, Sub. 5, Cat. B/4					
<b>U000520- POSTE SUB.6</b>		115.456,49	2.309,13	100.885,52	14.570,97
Com. SAN MICHELE AL TAGLIAMENTO, Fgl. 12, Map. 221, Sub. 6, Cat. B/4					
<b>Totali €</b>		<b>272.543,59</b>	<b>5.450,87</b>	<b>238.225,78</b>	<b>34.317,81</b>
<b>Totale Generale €</b>		<b>272.543,59</b>	<b>5.450,87</b>	<b>238.225,78</b>	<b>34.317,81</b>

FAB000011	<b>SCUOLA MEDIA E PALESTRA -</b> VIA CORSO DEL POPOLO				Dimensioni
		<b>Valore</b>	<b>Quota</b>	<b>Residuo</b>	<b>Fondo</b>
<b>1.2.2.02.09.03.001 - Fabbricati ad uso scolastico - Ind.</b>					
U000011-	<b>SCUOLA MEDIA E PALESTRA -</b> Com. SAN MICHELE AL TAGLIAMENTO, Fgl. 24, Map. 1113, Cat. B/5	1.933.002,11	38.660,04	1.691.135,13	241.866,98
<b>Totali €</b>		<b>1.933.002,11</b>	<b>38.660,04</b>	<b>1.691.135,13</b>	<b>241.866,98</b>
FAB000012	<b>SCUOLA ELEMENTARE CAPOLUOGO -</b> VIA VIA GIOVANNI PASCOLI				Dimensioni
		<b>Valore</b>	<b>Quota</b>	<b>Residuo</b>	<b>Fondo</b>
<b>1.2.2.02.09.03.001 - Fabbricati ad uso scolastico - Ind.</b>					
U000012-	<b>SCUOLA ELEMENTARE CAPOLUOGO -</b> Com. SAN MICHELE AL TAGLIAMENTO, Fgl. 24, Map. 235, Sub. 3, Cat. B/5	1.710.503,05	34.210,06	1.494.849,21	215.653,84
<b>Totali €</b>		<b>1.710.503,05</b>	<b>34.210,06</b>	<b>1.494.849,21</b>	<b>215.653,84</b>
FAB000013	<b>SCUOLA MEDIA ED ELEMENTARE CON PALESTRA - SAN GIORGIO -</b> VIA NAZIONALE				Dimensioni
		<b>Valore</b>	<b>Quota</b>	<b>Residuo</b>	<b>Fondo</b>
<b>1.2.2.02.09.03.001 - Fabbricati ad uso scolastico - Ind.</b>					
U000013-	<b>SCUOLA MEDIA ED ELEMENTARE CON PALESTRA - SAN GIORGIO -</b> Com. SAN MICHELE AL TAGLIAMENTO, Fgl. 17, Map. 688, Sub. 3, PM. OLD	536.014,82	10.720,30	461.431,99	74.582,83
<b>Totali €</b>		<b>536.014,82</b>	<b>10.720,30</b>	<b>461.431,99</b>	<b>74.582,83</b>
FAB000014	<b>SCUOLA MEDIA - BIBIONE -</b> VIA MAJA				Dimensioni
		<b>Valore</b>	<b>Quota</b>	<b>Residuo</b>	<b>Fondo</b>
<b>1.2.2.02.09.03.001 - Fabbricati ad uso scolastico - Ind.</b>					
U000014-	<b>SCUOLA MEDIA - BIBIONE -</b> Com. SAN MICHELE AL TAGLIAMENTO, Fgl. 49, Map. 1294, Sub. 4, Cat. B/5	864.891,02	17.297,82	745.698,36	119.192,66
<b>Totali €</b>		<b>864.891,02</b>	<b>17.297,82</b>	<b>745.698,36</b>	<b>119.192,66</b>
FAB000015	<b>SCUOLA ELEMENTARE - BIBIONE -</b> VIA MAJA				Dimensioni
		<b>Valore</b>	<b>Quota</b>	<b>Residuo</b>	<b>Fondo</b>
<b>1.2.2.02.09.03.001 - Fabbricati ad uso scolastico - Ind.</b>					
U000015-	<b>SCUOLA ELEMENTARE - BIBIONE -</b> Com. SAN MICHELE AL TAGLIAMENTO, Fgl. 49, Map. 1294, Sub. 3, Cat. B/5	461.492,79	9.229,86	388.247,14	73.245,65
<b>Totali €</b>		<b>461.492,79</b>	<b>9.229,86</b>	<b>388.247,14</b>	<b>73.245,65</b>
FAB000016	<b>SCUOLA MATERNA - BIBIONE -</b> VIA AURIGA				Dimensioni
		<b>Valore</b>	<b>Quota</b>	<b>Residuo</b>	<b>Fondo</b>
<b>1.2.2.02.09.03.001 - Fabbricati ad uso scolastico - Ind.</b>					
U000016-	<b>SCUOLA MATERNA - BIBIONE -</b> Com. SAN MICHELE AL TAGLIAMENTO, Fgl. 50, Map. 670, Cat. B/5	5.366.649,62	107.332,99	4.717.839,56	648.810,06
<b>Totali €</b>		<b>5.366.649,62</b>	<b>107.332,99</b>	<b>4.717.839,56</b>	<b>648.810,06</b>
FAB000017	<b>SCUOLA ELEMENTARE - CESAROLO -</b> VIA GIACOMO MATTEOTTI				Dimensioni
		<b>Valore</b>	<b>Quota</b>	<b>Residuo</b>	<b>Fondo</b>
<b>1.2.2.02.09.03.001 - Fabbricati ad uso scolastico - Ind.</b>					
U000525-	<b>SCUOLA ELEMENTARE - CESAROLO - SUB.1</b> Com. SAN MICHELE AL TAGLIAMENTO, Fgl. 38, Map. 920, Sub. 1, Cat. A/3 - [Cl.: 4]	41.993,48	839,87	35.599,29	6.394,19
U000526-	<b>SCUOLA ELEMENTARE - CESAROLO - SUB.2</b> Com. SAN MICHELE AL TAGLIAMENTO, Fgl. 38, Map. 920, Sub. 2, Cat. B/5 - [Cl.: U]	384.647,91	7.692,96	326.079,00	58.568,91
<b>Totali €</b>		<b>426.641,39</b>	<b>8.532,83</b>	<b>361.678,29</b>	<b>64.963,10</b>

FAB000033 EX SCUOLA S.FILIPPO VIA SAN FILIPPO		Dimensioni			
		Valore	Quota	Residuo	Fondo
<b>1.2.2.02.09.03.001 - Fabbricati ad uso scolastico - Ind.</b>					
U000039- EX SCUOLA S.FILIPPO - Com. SAN MICHELE AL TAGLIAMENTO, Fgl. 32, Map. 52, Cat. B/5		334.803,67	6.696,07	289.844,35	44.959,32
<b>Totali €</b>		<b>334.803,67</b>	<b>6.696,07</b>	<b>289.844,35</b>	<b>44.959,32</b>
FAB000037 SCUOLA MEDIA E PALESTRA - CESAROLO - VIA MAJA		Dimensioni			
		Valore	Quota	Residuo	Fondo
<b>1.2.2.02.09.03.001 - Fabbricati ad uso scolastico - Ind.</b>					
U000043- SCUOLA MEDIA E PALESTRA - CESAROLO - Com. SAN MICHELE AL TAGLIAMENTO, Fgl. 39, Map. 404, Cat. B/5 - [ Cl.: U]		940.529,51	18.810,59	800.210,47	140.319,04
<b>Totali €</b>		<b>940.529,51</b>	<b>18.810,59</b>	<b>800.210,47</b>	<b>140.319,04</b>
<b>Totale Generale €</b>		<b>12.574.527,98</b>	<b>251.490,56</b>	<b>10.950.934,50</b>	<b>1.623.593,48</b>



FAB000007	MUNICIPIO - VIA PIAZZA DELLA LIBERTA'			Dimensioni	
		<b>Valore</b>	<b>Quota</b>	<b>Residuo</b>	<b>Fondo</b>
<b>1.2.2.02.09.19.001 - Fabbricati ad uso strumentale - Ind.</b>					
U000007-	MUNICIPIO - Com. SAN MICHELE AL TAGLIAMENTO, Fgl. 24, Map. 215, Cat. B/4	3.110.160,91	62.203,22	2.694.366,00	415.794,91
<b>Totali €</b>		<b>3.110.160,91</b>	<b>62.203,22</b>	<b>2.694.366,00</b>	<b>415.794,91</b>

FAB000009	SALA PER ANZIANI - VIA VIA DEL TIGLIO			Dimensioni	
		<b>Valore</b>	<b>Quota</b>	<b>Residuo</b>	<b>Fondo</b>
<b>1.2.2.02.09.19.001 - Fabbricati ad uso strumentale - Ind.</b>					
U000009-	SALA PER ANZIANI - Com. SAN MICHELE AL TAGLIAMENTO, Fgl. 24, Map. 850, Sub. 7, Cat. B/4	1.419.991,78	28.399,84	1.229.307,14	190.684,64
<b>Totali €</b>		<b>1.419.991,78</b>	<b>28.399,84</b>	<b>1.229.307,14</b>	<b>190.684,64</b>

FAB000022	DELEGAZIONE COMUNALE - BIBIONE - VIA MAJA			Dimensioni	
		<b>Valore</b>	<b>Quota</b>	<b>Residuo</b>	<b>Fondo</b>
<b>1.2.2.02.09.19.001 - Fabbricati ad uso strumentale - Ind.</b>					
U000023-	DELEGAZIONE COMUNALE - BIBIONE - Com. SAN MICHELE AL TAGLIAMENTO, Fgl. 49, Map. 1572, Cat. B/4 - [ Cl.: u]	2.072.715,49	41.454,31	1.811.847,81	260.867,68
<b>Totali €</b>		<b>2.072.715,49</b>	<b>41.454,31</b>	<b>1.811.847,81</b>	<b>260.867,68</b>

FAB000060	DELEGAZIONE COMUNALE CESAROLO - VIA PIAZZA ZANCANARO			Dimensioni	
		<b>Valore</b>	<b>Quota</b>	<b>Residuo</b>	<b>Fondo</b>
<b>1.2.2.02.09.19.001 - Fabbricati ad uso strumentale - Ind.</b>					
U000415-	DELEGAZIONE COMUNALE CESAROLO - FG.38 MAPP.910 SUB.2 Com. SAN MICHELE AL TAGLIAMENTO, Fgl. 38, Map. 910, Sub. 2, Cat. A/10 - [ Cl.: 1]	43.692,34	873,85	37.690,11	6.002,23
U000416-	DELEGAZIONE COMUNALE CESAROLO - FG.38 MAPP.910 SUB.3 Com. SAN MICHELE AL TAGLIAMENTO, Fgl. 38, Map. 910, Sub. 3, Cat. C/1	43.692,34	873,85	37.690,11	6.002,23
U000417-	DELEGAZIONE COMUNALE CESAROLO - FG.38 MAPP.910 SUB.4 Com. SAN MICHELE AL TAGLIAMENTO, Fgl. 38, Map. 910, Sub. 4, Cat. B/4 - [ Cl.: U]	117.081,82	2.341,64	100.997,75	16.084,07
<b>Totali €</b>		<b>204.466,50</b>	<b>4.089,34</b>	<b>176.377,97</b>	<b>28.088,53</b>

FAB000061	SEDE PROTEZIONE CIVILE - VIA CANAL			Dimensioni	
		<b>Valore</b>	<b>Quota</b>	<b>Residuo</b>	<b>Fondo</b>
<b>1.2.2.02.09.19.001 - Fabbricati ad uso strumentale - Ind.</b>					
U000299-	SEDE PROTEZIONE CIVILE - Com. SAN MICHELE AL TAGLIAMENTO, Fgl. 24, Map. 950, Sub. 8, Cat. C/6	135.284,86	2.705,70	115.659,34	19.625,52
<b>Totali €</b>		<b>135.284,86</b>	<b>2.705,70</b>	<b>115.659,34</b>	<b>19.625,52</b>

FAB000074	"ANGOLO AMBROSIO" UFFICI PER SERVIZI COMUNALI - BIBLIOTECA VIA PIAZZA DELLA LIBERTA'			Dimensioni	
		<b>Valore</b>	<b>Quota</b>	<b>Residuo</b>	<b>Fondo</b>
<b>1.2.2.02.09.19.001 - Fabbricati ad uso strumentale - Ind.</b>					
U000313-	"ANGOLO AMBROSIO" UFFICI PER SERVIZI COMUNALI - BIBLIOTECA Com. SAN MICHELE AL TAGLIAMENTO, Fgl. 24, Map. 1282, Cat. A/10 - [ Cl.: 2]	941.476,29	18.829,53	848.456,06	93.020,23
<b>Totali €</b>		<b>941.476,29</b>	<b>18.829,53</b>	<b>848.456,06</b>	<b>93.020,23</b>

FAB000080	MAGAZZINI E DEPOSITI - BIBIONE (ANCORA DA ACCATASTARE) - VIA MAJA			Dimensioni	
		<b>Valore</b>	<b>Quota</b>	<b>Residuo</b>	<b>Fondo</b>
<b>1.2.2.02.09.19.001 - Fabbricati ad uso strumentale - Ind.</b>					
U000320-	MAGAZZINI E DEPOSITI - BIBIONE (ANCORA DA ACCATASTARE) -	476.483,97	9.529,68	425.297,57	51.186,40



<b>1.2.2.02.09.19.001 - Fabbricati ad uso strumentale - Ind.</b>					
Com. SAN MICHELE AL TAGLIAMENTO, Fgl. 50, Map. 3523, Cat. D/7					
<b>Totali €</b>		<b>476.483,97</b>	<b>9.529,68</b>	<b>425.297,57</b>	<b>51.186,40</b>
FAB000081	<b>MAGAZZINI E DEPOSITI (VECCHIO)</b> VIA BEVAZZANA			<i>Dimensioni</i>	
		<b>Valore</b>	<b>Quota</b>	<b>Residuo</b>	<b>Fondo</b>
<b>1.2.2.02.09.19.001 - Fabbricati ad uso strumentale - Ind.</b>					
<b>U000321- MAGAZZINI E DEPOSITI (VECCHIO)</b>		2.338.309,89	46.766,20	2.057.712,69	280.597,20
Com. SAN MICHELE AL TAGLIAMENTO, Fgl. 47, Map. 73, Sub. 1, Cat. B/5 - [ Cl.: U ]					
<b>U000328- "MAGAZZINO - BEVAZZANA" - Nr.356</b>		0,00	0,00	0,00	0,00
Com. SAN MICHELE AL TAGLIAMENTO, Fgl. 47, Map. 73, Sub. 2, Cat. C/2 - [ Cl.: 10 ]					
<b>Totali €</b>		<b>2.338.309,89</b>	<b>46.766,20</b>	<b>2.057.712,69</b>	<b>280.597,20</b>
FAB000082	<b>MAGAZZINI E DEPOSITI (NUOVO) - (ANCORA DA ACCATASTARE) -</b>			<i>Dimensioni</i>	
		<b>Valore</b>	<b>Quota</b>	<b>Residuo</b>	<b>Fondo</b>
<b>1.2.2.02.09.19.001 - Fabbricati ad uso strumentale - Ind.</b>					
<b>U000322- MAGAZZINI E DEPOSITI (NUOVO) - (ANCORA DA ACCATASTARE) -</b>		1.870.647,91	37.412,96	1.645.150,45	225.497,46
<b>Totali €</b>		<b>1.870.647,91</b>	<b>37.412,96</b>	<b>1.645.150,45</b>	<b>225.497,46</b>
FAB000085	<b>CENTRO SOCIALE -</b> VIA CORSO DEL POPOLO			<i>Dimensioni</i>	
		<b>Valore</b>	<b>Quota</b>	<b>Residuo</b>	<b>Fondo</b>
<b>1.2.2.02.09.19.001 - Fabbricati ad uso strumentale - Ind.</b>					
<b>U000325- CENTRO SOCIALE -</b>		83.040,00	1.660,80	71.155,20	11.884,80
Com. SAN MICHELE AL TAGLIAMENTO, Fgl. 24, Map. 201, Sub. 10 - [ Ql.: Area Urbana ]					
<b>Totali €</b>		<b>83.040,00</b>	<b>1.660,80</b>	<b>71.155,20</b>	<b>11.884,80</b>
<b>Totale Generale €</b>		<b>12.652.577,60</b>	<b>253.051,58</b>	<b>11.075.330,23</b>	<b>1.577.247,37</b>

FAB000035	CABINA DEPURATORE - SAN MICHELE - VIA ALDO MORO	<i>Dimensioni</i>		
		<b>Valore</b>	<b>Quota</b>	<b>Residuo</b>
				<b>Fondo</b>
<b>1.2.2.02.09.04.001 - Fabbricati industriali e costruzioni leggere - Dis.</b>				
U000041-	CABINA DEPURATORE - SAN MICHELE - Com. SAN MICHELE AL TAGLIAMENTO, Fgl. 26, Map. 414, Cat. D/1	5.030,03	100,60	4.271,66
				758,37
<b>Totali €</b>		<b>5.030,03</b>	<b>100,60</b>	<b>4.271,66</b>
				<b>758,37</b>
FAB000071	CABINA ELETTRICA - VIA DANTE ALIGHIERI	<i>Dimensioni</i>		
		<b>Valore</b>	<b>Quota</b>	<b>Residuo</b>
				<b>Fondo</b>
<b>1.2.2.02.09.04.001 - Fabbricati industriali e costruzioni leggere - Dis.</b>				
U000310-	CABINA ELETTRICA - Com. SAN MICHELE AL TAGLIAMENTO, Fgl. 24, Map. 1036, Sub. 2, Cat. F/5	0,00	0,00	0,00
				0,00
<b>Totali €</b>		<b>0,00</b>	<b>0,00</b>	<b>0,00</b>
				<b>0,00</b>
FAB000072	CABINA ENEL - BIBIONE -	<i>Dimensioni</i>		
		<b>Valore</b>	<b>Quota</b>	<b>Residuo</b>
				<b>Fondo</b>
<b>1.2.2.02.09.04.001 - Fabbricati industriali e costruzioni leggere - Dis.</b>				
U000311-	CABINA ENEL - BIBIONE - Com. SAN MICHELE AL TAGLIAMENTO, Fgl. 49, Map. 1292, Sub. 2, Cat. D/1	17.891,06	357,82	15.744,14
	Com. SAN MICHELE AL TAGLIAMENTO, Fgl. 49, Map. 1292, Sub. 1, Cat. D/1			2.146,92
U000314-	CABINA ENEL - BIBIONE - Com. SAN MICHELE AL TAGLIAMENTO, Fgl. 50, Map. 3360, Cat. D/1	8.736,00	174,72	7.687,68
				1.048,32
<b>Totali €</b>		<b>26.627,06</b>	<b>532,54</b>	<b>23.431,82</b>
				<b>3.195,24</b>
FAB000078	LATTERIA DI SOLIGO SOCIETA' AGRICOLA COOPERATIVA -	<i>Dimensioni</i>		
		<b>Valore</b>	<b>Quota</b>	<b>Residuo</b>
				<b>Fondo</b>
<b>1.2.2.02.09.04.001 - Fabbricati industriali e costruzioni leggere - Ind.</b>				
U000318-	LATTERIA DI SOLIGO SOCIETA' AGRICOLA COOPERATIVA -	0,00	0,00	0,00
				0,00
<b>Totali €</b>		<b>0,00</b>	<b>0,00</b>	<b>0,00</b>
				<b>0,00</b>
FAB000084	CABINA ENEL - BIBIONE PROPRIETA' PER L'AREA -	<i>Dimensioni</i>		
		<b>Valore</b>	<b>Quota</b>	<b>Residuo</b>
				<b>Fondo</b>
<b>1.2.2.02.09.04.001 - Fabbricati industriali e costruzioni leggere - Dis.</b>				
U000324-	CABINA ENEL - BIBIONE PROPRIETA' PER L'AREA - Com. SAN MICHELE AL TAGLIAMENTO, Fgl. 49, Map. 1576, Cat. D/1	4.368,00	87,36	3.843,84
				524,16
<b>Totali €</b>		<b>4.368,00</b>	<b>87,36</b>	<b>3.843,84</b>
				<b>524,16</b>
<b>Totale Generale €</b>		<b>36.025,09</b>	<b>720,50</b>	<b>31.547,32</b>
				<b>4.477,77</b>

FAB000023 R.S.A. - VIA DELL'UNIONE		Dimensioni			
		Valore	Quota	Residuo	Fondo
<b>1.2.2.02.09.07.001 - Fabbricati Ospedalieri e altre strutture sanitarie - Dis.</b>					
U000024- R.S.A. - Com. SAN MICHELE AL TAGLIAMENTO, Fgl. 22, Map. 1124, Sub. 36, Cat. B/1 - (Cl.: U)		876.552,49	17.531,05	750.154,95	126.397,54
<b>Totali €</b>		<b>876.552,49</b>	<b>17.531,05</b>	<b>750.154,95</b>	<b>126.397,54</b>
FAB000041 COMPLESSO RESIDENZA PER ANZIANI VIA BAZZANA		Dimensioni			
		Valore	Quota	Residuo	Fondo
<b>1.2.2.02.09.07.001 - Fabbricati Ospedalieri e altre strutture sanitarie - Ind.</b>					
U000047- COMPLESSO RESIDENZA PER ANZIANI - F.22 MAPP.1124 SUB.26 - Com. SAN MICHELE AL TAGLIAMENTO, Fgl. 22, Map. 1124, Sub. 26, Cat. A/3		30.838,37	616,77	27.739,10	3.099,27
U000049- COMPLESSO RESIDENZA PER ANZIANI - F.22 MAPP.1124 SUB.22 - Com. SAN MICHELE AL TAGLIAMENTO, Fgl. 22, Map. 1124, Sub. 22, Cat. A/3		29.268,01	585,36	26.149,09	3.118,92
U000050- COMPLESSO RESIDENZA PER ANZIANI - F.22 MAPP.1124 SUB.2 - Com. SAN MICHELE AL TAGLIAMENTO, Fgl. 22, Map. 1124, Sub. 2, Cat. A/3		19.092,20	381,84	17.066,77	2.025,43
U000051- COMPLESSO RESIDENZA PER ANZIANI - F.22 MAPP.1124 SUB.1 - Com. SAN MICHELE AL TAGLIAMENTO, Fgl. 22, Map. 1124, Sub. 1, Cat. A/3		16.967,48	339,35	15.214,37	1.753,11
U000052- COMPLESSO RESIDENZA PER ANZIANI - F.22 MAPP.1124 SUB.4 - Com. SAN MICHELE AL TAGLIAMENTO, Fgl. 22, Map. 1124, Sub. 4, Cat. A/3		19.298,94	385,98	17.261,09	2.037,85
U000053- COMPLESSO RESIDENZA PER ANZIANI - F.22 MAPP.1124 SUB.23 - Com. SAN MICHELE AL TAGLIAMENTO, Fgl. 22, Map. 1124, Sub. 23, Cat. A/3		28.494,76	569,90	25.422,22	3.072,54
U000054- COMPLESSO RESIDENZA PER ANZIANI - F.22 MAPP.1124 SUB.9 - Com. SAN MICHELE AL TAGLIAMENTO, Fgl. 22, Map. 1124, Sub. 9, Cat. A/3		19.555,24	391,10	17.502,06	2.053,18
U000055- COMPLESSO RESIDENZA PER ANZIANI - F.22 MAPP.1124 SUB.10 - Com. SAN MICHELE AL TAGLIAMENTO, Fgl. 22, Map. 1124, Sub. 10, Cat. A/3		20.096,04	401,92	18.010,37	2.085,67
U000056- COMPLESSO RESIDENZA PER ANZIANI - F.22 MAPP.1124 SUB.16 - Com. SAN MICHELE AL TAGLIAMENTO, Fgl. 22, Map. 1124, Sub. 16, Cat. A/3		28.494,76	569,90	25.422,22	3.072,54
U000057- COMPLESSO RESIDENZA PER ANZIANI - F.22 MAPP.1124 SUB.11 - Com. SAN MICHELE AL TAGLIAMENTO, Fgl. 22, Map. 1124, Sub. 11, Cat. A/3		29.385,29	587,71	26.259,32	3.125,97
U000058- COMPLESSO RESIDENZA PER ANZIANI - F.22 MAPP.1124 SUB.17 - Com. SAN MICHELE AL TAGLIAMENTO, Fgl. 22, Map. 1124, Sub. 17, Cat. A/3		29.224,28	584,49	26.107,97	3.116,31
U000059- COMPLESSO RESIDENZA PER ANZIANI - F.22 MAPP.1124 SUB.8 - Com. SAN MICHELE AL TAGLIAMENTO, Fgl. 22, Map. 1124, Sub. 8, Cat. A/3		28.029,61	560,59	24.985,00	3.044,61
U000060- COMPLESSO RESIDENZA PER ANZIANI - F.22 MAPP.1124 SUB.19 - Com. SAN MICHELE AL TAGLIAMENTO, Fgl. 22, Map. 1124, Sub. 19, Cat. A/3		19.092,20	381,84	17.066,77	2.025,43
U000061- COMPLESSO RESIDENZA PER ANZIANI - F.22 MAPP.1124 SUB.20 - Com. SAN MICHELE AL TAGLIAMENTO, Fgl. 22, Map. 1124, Sub. 20, Cat. A/3		19.092,20	381,84	17.066,77	2.025,43
U000062- COMPLESSO RESIDENZA PER ANZIANI - F.22 MAPP.1124 SUB.21 - Com. SAN MICHELE AL TAGLIAMENTO, Fgl. 22, Map. 1124, Sub. 21, Cat. A/3		28.345,67	566,91	25.282,10	3.063,57
U000063- COMPLESSO RESIDENZA PER ANZIANI - F.22 MAPP.1124 SUB.18 - Com. SAN MICHELE AL TAGLIAMENTO, Fgl. 22, Map. 1124, Sub. 18, Cat. A/3		28.190,62	563,81	25.136,35	3.054,27
U000064- COMPLESSO RESIDENZA PER ANZIANI - F.22 MAPP.1124 SUB.29 - Com. SAN MICHELE AL TAGLIAMENTO, Fgl. 22, Map. 1124, Sub. 29, Cat. C/2		51.973,41	1.039,47	46.929,27	5.044,14
U000065- COMPLESSO RESIDENZA PER ANZIANI - F.22 MAPP.1124 SUB.25 - Com. SAN MICHELE AL TAGLIAMENTO, Fgl. 22, Map. 1124, Sub. 25, Cat. A/3		29.564,19	591,28	26.427,51	3.136,68
U000066- COMPLESSO RESIDENZA PER ANZIANI - F.22 MAPP.1124 SUB.14 - Com. SAN MICHELE AL TAGLIAMENTO, Fgl. 22, Map. 1124, Sub. 14, Cat. A/3		29.353,49	587,07	26.229,44	3.124,05
U000067- COMPLESSO RESIDENZA PER ANZIANI - F.22 MAPP.1124 SUB.24 - Com. SAN MICHELE AL TAGLIAMENTO, Fgl. 22, Map. 1124, Sub. 24, Cat. A/3		29.603,95	592,08	26.464,87	3.139,08
U000068- COMPLESSO RESIDENZA PER ANZIANI - F.22 MAPP.1124 SUB.3 - Com. SAN MICHELE AL TAGLIAMENTO, Fgl. 22, Map. 1124, Sub. 3, Cat. A/3		20.437,95	408,76	18.331,76	2.106,19
U000069- COMPLESSO RESIDENZA PER ANZIANI - F.22 MAPP.1124 SUB.7 - Com. SAN MICHELE AL TAGLIAMENTO, Fgl. 22, Map. 1124, Sub. 7, Cat. A/3		19.320,80	386,42	17.281,63	2.039,17
U000070- COMPLESSO RESIDENZA PER ANZIANI - F.22 MAPP.1124 SUB.15 - Com. SAN MICHELE AL TAGLIAMENTO, Fgl. 22, Map. 1124, Sub. 15, Cat. A/3		29.874,29	597,49	26.718,98	3.155,31
U000071- COMPLESSO RESIDENZA PER ANZIANI - F.22 MAPP.1124 SUB.13 - Com. SAN MICHELE AL TAGLIAMENTO, Fgl. 22, Map. 1124, Sub. 13, Cat. A/3		20.235,19	404,70	18.141,18	2.094,01
U000073- COMPLESSO RESIDENZA PER ANZIANI - F.22 MAPP.1124 SUB.12 - Com. SAN MICHELE AL TAGLIAMENTO, Fgl. 22, Map. 1124, Sub. 12, Cat. A/3		29.562,21	591,24	26.539,53	3.022,68
U000074- COMPLESSO RESIDENZA PER ANZIANI - F.22 MAPP.1124 SUB.27 -		29.353,49	587,07	26.229,44	3.124,05

<b>1.2.2.02.09.07.001 - Fabbricati Ospedalieri e altre strutture sanitarie - Ind.</b>				
Com. SAN MICHELE AL TAGLIAMENTO, Fgl. 22, Map. 1124, Sub. 27, Cat. A/3				
<b>U000423- COMPLESSO RESIDENZIALE PER ANZIANI --F 22 MAPP 1124 SUB 37</b>	20.574,51	411,49	18.805,94	1.768,57
Com. SAN MICHELE AL TAGLIAMENTO, Fgl. 22, Map. 1124, Sub. 37, Cat. A/10 - [ Cl.: 2]				
<b>Totali €</b>	<b>703.319,15</b>	<b>14.066,38</b>	<b>629.791,12</b>	<b>73.528,03</b>
<b>Totale Generale €</b>	<b>1.579.871,64</b>	<b>31.597,43</b>	<b>1.379.946,07</b>	<b>199.925,57</b>

FAB000010	CENTRO SPORTIVO POLIFUNZIONALE CAPOLUOGO - VIA EINAUDI	Dimensioni			
		<b>Valore</b>	<b>Quota</b>	<b>Residuo</b>	<b>Fondo</b>
<b>1.2.2.02.09.16.001 - Impianti sportivi - Ind.</b>					
U000383-	CENTRO SPORTIVO POLIFUNZIONALE CAPOLUOGO - MAPP.965 SUB.5 Com. SAN MICHELE AL TAGLIAMENTO, Fgl. 24, Map. 965, Sub. 5, Cat. D/6 - [ Cl.: U]	669.400,17	13.388,00	578.434,33	90.965,84
U000384-	CENTRO SPORTIVO POLIFUNZIONALE CAPOLUOGO - MAPP.1383 SUB.1 Com. SAN MICHELE AL TAGLIAMENTO, Fgl. 24, Map. 1383, Sub. 1, Cat. C/4 - [ Cl.: U]	481.006,11	9.620,12	415.641,43	65.364,68
<b>Totali €</b>		<b>1.150.406,28</b>	<b>23.008,12</b>	<b>994.075,76</b>	<b>156.330,52</b>

FAB000018	PALAZZETTO DELLO SPORT - BIBIONE - VIA MAJA	Dimensioni			
		<b>Valore</b>	<b>Quota</b>	<b>Residuo</b>	<b>Fondo</b>
<b>1.2.2.02.09.16.001 - Impianti sportivi - Ind.</b>					
U000391-	PALAZZETTO DELLO SPORT - BIBIONE - MAPP.1294 SUB.6 Com. SAN MICHELE AL TAGLIAMENTO, Fgl. 49, Map. 1294, Sub. 6, Cat. D/1	17.093,77	341,88	15.109,39	1.984,38
U000392-	PALAZZETTO DELLO SPORT - BIBIONE - MAPP.1294 SUB.7 Com. SAN MICHELE AL TAGLIAMENTO, Fgl. 49, Map. 1294, Sub. 7, Cat. D/6	379.943,16	7.598,86	321.285,65	58.657,51
<b>Totali €</b>		<b>397.036,93</b>	<b>7.940,74</b>	<b>336.395,04</b>	<b>60.641,89</b>

FAB000024	IMPIANTI SPORTIVI LOTTIZZAZIONE RIVA-BRESCIANI - BIBIONE - VIA VIA CELLINA	Dimensioni			
		<b>Valore</b>	<b>Quota</b>	<b>Residuo</b>	<b>Fondo</b>
<b>1.2.2.02.09.16.001 - Impianti sportivi - Ind.</b>					
U000025-	IMPIANTI SPORTIVI LOTTIZZAZIONE RIVA-BRESCIANI - BIBIONE - Com. SAN MICHELE AL TAGLIAMENTO, Fgl. 49, Map. 1472, Cat. D/6	1.586.168,22	31.723,36	1.395.828,06	190.340,16
<b>Totali €</b>		<b>1.586.168,22</b>	<b>31.723,36</b>	<b>1.395.828,06</b>	<b>190.340,16</b>

FAB000038	CAMPO SPORTIVO - SAN GIORGIO - VIA MACELLO	Dimensioni			
		<b>Valore</b>	<b>Quota</b>	<b>Residuo</b>	<b>Fondo</b>
<b>1.2.2.02.09.16.001 - Impianti sportivi - Ind.</b>					
U000044-	CAMPO SPORTIVO - SAN GIORGIO - Com. SAN MICHELE AL TAGLIAMENTO, Fgl. 21, Map. 1015, Cat. D/6	341.966,20	6.839,32	291.963,62	50.002,58
<b>Totali €</b>		<b>341.966,20</b>	<b>6.839,32</b>	<b>291.963,62</b>	<b>50.002,58</b>

FAB000039	SPOGLIATOIO CAMPO SPORTIVO (VECCHIO) - (ANCORA DA ACCATASTARE)	Dimensioni			
		<b>Valore</b>	<b>Quota</b>	<b>Residuo</b>	<b>Fondo</b>
<b>1.2.2.02.09.16.001 - Impianti sportivi - Ind.</b>					
U000045-	SPOGLIATOIO CAMPO SPORTIVO (VECCHIO) - (ANCORA DA ACCATASTARE) -	336.421,47	6.728,43	295.942,41	40.479,06
<b>Totali €</b>		<b>336.421,47</b>	<b>6.728,43</b>	<b>295.942,41</b>	<b>40.479,06</b>

FAB000040	SPOGLIATOIO CAMPO SPORTIVO - VILLANOVA - VIA SCUOLE	Dimensioni			
		<b>Valore</b>	<b>Quota</b>	<b>Residuo</b>	<b>Fondo</b>
<b>1.2.2.02.09.16.001 - Impianti sportivi - Ind.</b>					
U000046-	SPOGLIATOIO CAMPO SPORTIVO - VILLANOVA - Com. SAN MICHELE AL TAGLIAMENTO, Fgl. 2, Map. 775, Sub. 1, Cat. B/5 Com. SAN MICHELE AL TAGLIAMENTO, Fgl. 2, Map. 775, Sub. 2, Cat. A/10 Com. SAN MICHELE AL TAGLIAMENTO, Fgl. 2, Map. 775, Sub. 3, Cat. D/6	1.313.063,43	26.261,27	1.155.495,81	157.567,62
<b>Totali €</b>		<b>1.313.063,43</b>	<b>26.261,27</b>	<b>1.155.495,81</b>	<b>157.567,62</b>

FAB000077	FABBRICATO PISCINA TERME - BIBIONE - VIA CANAL	Dimensioni			
		<b>Valore</b>	<b>Quota</b>	<b>Residuo</b>	<b>Fondo</b>
<b>1.2.2.02.09.16.001 - Impianti sportivi - Ind.</b>					

<b>1.2.2.02.09.16.001 - Impianti sportivi - Ind.</b>				
<b>U000317- FABBRICATO PISCINA TERME - BIBIONE -</b>	57.524,88	1.150,50	49.775,92	7.748,96
Com. SAN MICHELE AL TAGLIAMENTO, Fgl. 24, Map. 950, Sub. 56, Cat. A/3				
<b>Totali €</b>	<b>57.524,88</b>	<b>1.150,50</b>	<b>49.775,92</b>	<b>7.748,96</b>
<b>FAB000096 CENTRO SPORTIVO SAN FILIPPO</b>				
VIA SAN FILIPPO				
			<i>Dimensioni</i>	
<b>1.2.2.02.09.16.001 - Impianti sportivi - Ind.</b>				
<b>U000422- AREA VERDE ATTREZZATA "SAN FILIPPO" - NR.295 MAPP.806</b>	12.183,21	243,66	10.964,91	1.218,30
Com. SAN MICHELE AL TAGLIAMENTO, Fgl. 27, Map. 806 - [ Sup.: 6.700,00 Ql.: Ente Urbano]				
<b>Totali €</b>	<b>12.183,21</b>	<b>243,66</b>	<b>10.964,91</b>	<b>1.218,30</b>
<b>FAB000098 STADIO BIBIONE VIA TIMAVO</b>				
			<i>Dimensioni</i>	
<b>1.2.2.02.09.16.001 - Impianti sportivi - Ind.</b>				
<b>U000517- STADIO</b>	326.248,08	6.524,96	309.344,46	16.903,62
Com. SAN MICHELE AL TAGLIAMENTO, Fgl. 49, Map. 1287, Cat. C/4				
<b>Totali €</b>	<b>326.248,08</b>	<b>6.524,96</b>	<b>309.344,46</b>	<b>16.903,62</b>
<b>Totale Generale €</b>				
	<b>5.521.018,70</b>	<b>110.420,36</b>	<b>4.839.785,99</b>	<b>681.232,71</b>

FAB000008 BIBLIOTECA COMUNALE - VIA VIA PIAVE	Dimensioni			
	Valore	Quota	Residuo	Fondo
<b>1.2.2.02.09.18.001 - Musei, teatri e biblioteche - Dis.</b>				
<b>U000376- BIBLIOTECA COMUNALE - MAP 205 SUB 1</b> Com. SAN MICHELE AL TAGLIAMENTO, Fgl. 24, Map. 205, Sub. 1, Cat. B/1	156.700,23	3.134,00	133.611,55	23.088,68
<b>U000377- BIBLIOTECA COMUNALE GARAGE MAP 205 SUB 2</b> Com. SAN MICHELE AL TAGLIAMENTO, Fgl. 24, Map. 205, Sub. 2, Cat. A/4	22.197,20	443,94	18.926,62	3.270,58
<b>Totali €</b>	<b>178.897,43</b>	<b>3.577,94</b>	<b>152.538,17</b>	<b>26.359,26</b>
<b>Totale Generale €</b>	<b>178.897,43</b>	<b>3.577,94</b>	<b>152.538,17</b>	<b>26.359,26</b>



FAB000001	MERCATO DEL PESCE - BIBIONE -				Dimensioni
		<b>Valore</b>	<b>Quota</b>	<b>Residuo</b>	<b>Fondo</b>
	<b>1.2.2.01.03.01.001 - Terreni demaniali - Dem.</b>				
	<b>T000435-1 AREA DI PERTINENZA - 1367</b>	5.814,90	0,00	5.814,90	0,00
	Com. SAN MICHELE AL TAGLIAMENTO, Fgl. 49, Map. 1290, PM. OLD				
	<b>Totali €</b>	<b>5.814,90</b>	<b>0,00</b>	<b>5.814,90</b>	<b>0,00</b>

TER000001	AREE URBANE				Superficie mq.: 3.688,00
		<b>Valore</b>	<b>Quota</b>	<b>Residuo</b>	<b>Fondo</b>
	<b>1.2.2.01.03.01.001 - Terreni demaniali - Dem.</b>				
	<b>T000123-1 AREA URBANA - NR.13</b>	0,00	0,00	0,00	0,00
	Com. SAN MICHELE AL TAGLIAMENTO, Fgl. 24, Map. 201 - [ Ql.: AREA URBANA]				
	Com. SAN MICHELE AL TAGLIAMENTO, Fgl. 24, Map. 201, Sub. 10, Cat. F/1				
	<b>T000124-1 AREA URBANA - NR.14</b>	0,00	0,00	0,00	0,00
	Com. SAN MICHELE AL TAGLIAMENTO, Fgl. 12, Map. 492, PM. OLD				
	<b>T000183-1 AREA URBANA - NR.849</b>	0,00	0,00	0,00	0,00
	Com. SAN MICHELE AL TAGLIAMENTO, Fgl. 12, Map. 491, PM. OLD				
	<b>T000184-1 AREA URBANA - NR.850</b>	0,00	0,00	0,00	0,00
	Com. SAN MICHELE AL TAGLIAMENTO, Fgl. 17, Map. 985, PM. OLD				
	<b>Totali €</b>	<b>0,00</b>	<b>0,00</b>	<b>0,00</b>	<b>0,00</b>

TER000002	PARCHEGGIO - AREA VERDE "VILLANOVA" - NR.19				Superficie mq.: 6.900,00
		<b>Valore</b>	<b>Quota</b>	<b>Residuo</b>	<b>Fondo</b>
	<b>1.2.2.01.03.01.001 - Terreni demaniali - Dem.</b>				
	<b>T000125-1 PARCHEGGIO - AREA VERDE "VILLANOVA" - NR.19</b>	0,00	0,00	0,00	0,00
	Com. SAN MICHELE AL TAGLIAMENTO, Fgl. 1, Map. 134, PM. OLD				
	<b>Totali €</b>	<b>0,00</b>	<b>0,00</b>	<b>0,00</b>	<b>0,00</b>

TER000003	PARCHEGGIO - AREA VERDE - VIA MALAFESTA/VIA CARSO - MALAFESTA -				Superficie mq.: 320,00
		<b>Valore</b>	<b>Quota</b>	<b>Residuo</b>	<b>Fondo</b>
	<b>1.2.2.01.03.01.001 - Terreni demaniali - Dem.</b>				
	<b>T000127-1 PARCHEGGIO - AREA VERDE - VIA MALAFESTA/VIA CARSO - MALAFESTA - NR.0,00</b>	0,00	0,00	0,00	0,00
	Com. SAN MICHELE AL TAGLIAMENTO, Fgl. 3, Map. 137, PM. OLD				
	<b>Totali €</b>	<b>0,00</b>	<b>0,00</b>	<b>0,00</b>	<b>0,00</b>

TER000004	AREA ESTERNA CIMITERO SAN GIORGIO - PARCHEGGIO - NR.45				Superficie mq.: 1.396,00
		<b>Valore</b>	<b>Quota</b>	<b>Residuo</b>	<b>Fondo</b>
	<b>1.2.2.01.03.01.001 - Terreni demaniali - Dem.</b>				
	<b>T000128-1 AREA ESTERNA CIMITERO - PARCHEGGIO - NR.45</b>	0,00	0,00	0,00	0,00
	Com. SAN MICHELE AL TAGLIAMENTO, Fgl. 17, Map. 77, PM. OLD				
	<b>Totali €</b>	<b>0,00</b>	<b>0,00</b>	<b>0,00</b>	<b>0,00</b>

TER000005	AREA INTERNA CIMITERO SAN GIORGIO AL TAGLIAMENTO - NR.65				Superficie mq.: 590,00
		<b>Valore</b>	<b>Quota</b>	<b>Residuo</b>	<b>Fondo</b>
	<b>1.2.2.01.03.01.001 - Terreni demaniali - Dem.</b>				
	<b>T000129-1 AREA INTERNA CIMITERO - NR.65</b>	0,00	0,00	0,00	0,00
	Com. SAN MICHELE AL TAGLIAMENTO, Fgl. 17, Map. 95 - [ Sup.: 470,00]				
	Com. SAN MICHELE AL TAGLIAMENTO, Fgl. 17, Map. 777 - [ Sup.: 590,00]				
	<b>Totali €</b>	<b>0,00</b>	<b>0,00</b>	<b>0,00</b>	<b>0,00</b>

TER000007	PARCHEGGIO - AREA VERDE - NR.75				Superficie mq.: 316,00
		<b>Valore</b>	<b>Quota</b>	<b>Residuo</b>	<b>Fondo</b>

<b>1.2.2.01.03.01.001 - Terreni demaniali - Dem.</b>					
<b>T000131-1</b>	<b>PARCHEGGIO - AREA VERDE - NR.75</b>	0,00	0,00	0,00	0,00
Com. SAN MICHELE AL TAGLIAMENTO, Fgl. 21, Map. 616, PM. OLD					
<b>Totali €</b>		<b>0,00</b>	<b>0,00</b>	<b>0,00</b>	<b>0,00</b>

TER000008 AREA P.I.P. - NR.112					
Superficie mq.: 800,00					
		<b>Valore</b>	<b>Quota</b>	<b>Residuo</b>	<b>Fondo</b>
<b>1.2.2.01.03.01.001 - Terreni demaniali - Dem.</b>					
<b>T000132-1</b>	<b>AREA P.I.P. - NR.112</b>	0,00	0,00	0,00	0,00
Com. SAN MICHELE AL TAGLIAMENTO, Fgl. 22, Map. 88, PM. OLD					
<b>Totali €</b>		<b>0,00</b>	<b>0,00</b>	<b>0,00</b>	<b>0,00</b>

TER000009 PARCHEGGI					
Superficie mq.: 18.289,00					
		<b>Valore</b>	<b>Quota</b>	<b>Residuo</b>	<b>Fondo</b>
<b>1.2.2.01.03.01.001 - Terreni demaniali - Dem.</b>					
<b>T000126-1</b>	<b>PARCHEGGIO - NR.34</b>	0,00	0,00	0,00	0,00
Com. SAN MICHELE AL TAGLIAMENTO, Fgl. 24, Map. 1034, Cat. F/1					
<b>T000133-1</b>	<b>PARCHEGGIO - NR.118</b>	0,00	0,00	0,00	0,00
Com. SAN MICHELE AL TAGLIAMENTO, Fgl. 22, Map. 364, PM. OLD					
<b>T000134-1</b>	<b>PARCHEGGIO - NR.123</b>	0,00	0,00	0,00	0,00
Com. SAN MICHELE AL TAGLIAMENTO, Fgl. 22, Map. 481, PM. OLD					
<b>T000136-1</b>	<b>PARCHEGGIO - NR.141</b>	0,00	0,00	0,00	0,00
Com. SAN MICHELE AL TAGLIAMENTO, Fgl. 22, Map. 835, PM. OLD					
<b>T000143-1</b>	<b>PARCHEGGIO-AREA VERDE - NR.417</b>	0,00	0,00	0,00	0,00
Com. SAN MICHELE AL TAGLIAMENTO, Fgl. 48, Map. 1917, PM. OLD					
<b>T000144-1</b>	<b>PARCHEGGIO - NR.424</b>	0,00	0,00	0,00	0,00
Com. SAN MICHELE AL TAGLIAMENTO, Fgl. 48, Map. 2019, PM. OLD					
<b>T000145-1</b>	<b>PARCHEGGIO - NR.425</b>	0,00	0,00	0,00	0,00
Com. SAN MICHELE AL TAGLIAMENTO, Fgl. 48, Map. 2022, PM. OLD					
<b>T000146-1</b>	<b>PARCHEGGIO - NR.426</b>	0,00	0,00	0,00	0,00
Com. SAN MICHELE AL TAGLIAMENTO, Fgl. 48, Map. 2024, PM. OLD					
<b>T000147-1</b>	<b>PARCHEGGIO - NR.427</b>	0,00	0,00	0,00	0,00
Com. SAN MICHELE AL TAGLIAMENTO, Fgl. 48, Map. 2026, PM. OLD					
<b>T000148-1</b>	<b>PARCHEGGIO - NR.428</b>	0,00	0,00	0,00	0,00
Com. SAN MICHELE AL TAGLIAMENTO, Fgl. 48, Map. 2028, PM. OLD					
<b>T000149-1</b>	<b>PARCHEGGIO - NR.429</b>	0,00	0,00	0,00	0,00
Com. SAN MICHELE AL TAGLIAMENTO, Fgl. 48, Map. 2031, PM. OLD					
<b>T000152-1</b>	<b>PARCHEGGIO VIA DEGANO - NR.436</b>	0,00	0,00	0,00	0,00
Com. SAN MICHELE AL TAGLIAMENTO, Fgl. 49, Map. 528, PM. OLD					
<b>T000153-1</b>	<b>PARCHEGGIO VIA PEGASO - NR.449</b>	0,00	0,00	0,00	0,00
Com. SAN MICHELE AL TAGLIAMENTO, Fgl. 49, Map. 1204, PM. OLD					
<b>T000157-1</b>	<b>PARCHEGGIO VIA TERRA - NR.496</b>	0,00	0,00	0,00	0,00
Com. SAN MICHELE AL TAGLIAMENTO, Fgl. 49, Map. 1465, PM. OLD					
<b>T000159-1</b>	<b>PARCHEGGIO E PARCO TOLA - NR.509</b>	0,00	0,00	0,00	0,00
Com. SAN MICHELE AL TAGLIAMENTO, Fgl. 50, Map. 539, PM. OLD					
<b>T000162-1</b>	<b>PARCHEGGIO VIA AURIGA - NR.573</b>	0,00	0,00	0,00	0,00
Com. SAN MICHELE AL TAGLIAMENTO, Fgl. 50, Map. 2492, PM. OLD					
<b>T000163-1</b>	<b>PARCHEGGIO VIA ATENA - NR.581</b>	0,00	0,00	0,00	0,00
Com. SAN MICHELE AL TAGLIAMENTO, Fgl. 50, Map. 2652, PM. OLD					
<b>T000165-1</b>	<b>PARCHEGGIO VIA ANDROMEDA INCROCIO VIA DELLE COSTELLAZIONI- NR.627</b>	0,00	0,00	0,00	0,00
Com. SAN MICHELE AL TAGLIAMENTO, Fgl. 50, Map. 2950, PM. OLD					
<b>T000166-1</b>	<b>PARCHEGGIO VIA DELL'INDUSTRIA - NR.652</b>	0,00	0,00	0,00	0,00
Com. SAN MICHELE AL TAGLIAMENTO, Fgl. 22, Map. 1197, PM. OLD					
<b>T000171-1</b>	<b>PARCHEGGIO VIA DELL'USIGNOLO - NR.775</b>	0,00	0,00	0,00	0,00
Com. SAN MICHELE AL TAGLIAMENTO, Fgl. 21, Map. 931, PM. OLD					
<b>T000173-1</b>	<b>PARCHEGGIO VIA DON NICOLA NADIN - NR.795</b>	0,00	0,00	0,00	0,00
Com. SAN MICHELE AL TAGLIAMENTO, Fgl. 24, Map. 1260, PM. OLD					
<b>T000174-1</b>	<b>PARCHEGGIO VIA DON NICOLA NADIN - NR.799</b>	0,00	0,00	0,00	0,00
Com. SAN MICHELE AL TAGLIAMENTO, Fgl. 24, Map. 1274, PM. OLD					
<b>T000175-1</b>	<b>PARCHEGGIO VIA ANDROMEDA INCROCIO VIA DELLE COSTELLAZIONI - NR.80</b>	0,00	0,00	0,00	0,00

<b>1.2.2.01.03.01.001 - Terreni demaniali - Dem.</b>				
Com. SAN MICHELE AL TAGLIAMENTO, Fgl. 50, Map. 3294 - [ Sup.: 24,00]				
<b>T000179-1 PARCHEGGIO VIA POZZI - NR.826</b>	0,00	0,00	0,00	0,00
Com. SAN MICHELE AL TAGLIAMENTO, Fgl. 12, Map. 480, PM. OLD				
<b>T000180-1 PARCHEGGIO VIA POZZI - NR.828</b>	0,00	0,00	0,00	0,00
Com. SAN MICHELE AL TAGLIAMENTO, Fgl. 12, Map. 484, PM. OLD				
<b>Totali €</b>	<b>0,00</b>	<b>0,00</b>	<b>0,00</b>	<b>0,00</b>

TER000010 <b>PARCO - NR.126</b>				
				Superficie mq.: 1.060,00
	<b>Valore</b>	<b>Quota</b>	<b>Residuo</b>	<b>Fondo</b>
<b>1.2.2.01.03.01.001 - Terreni demaniali - Dem.</b>				
<b>T000135-1 PARCO - NR.126</b>	0,00	0,00	0,00	0,00
Com. SAN MICHELE AL TAGLIAMENTO, Fgl. 22, Map. 556, PM. OLD				
<b>Totali €</b>	<b>0,00</b>	<b>0,00</b>	<b>0,00</b>	<b>0,00</b>

TER000011 <b>AREA P.E.E.P. - NR.219</b>				
				Superficie mq.: 4.130,00
	<b>Valore</b>	<b>Quota</b>	<b>Residuo</b>	<b>Fondo</b>
<b>1.2.2.01.03.01.001 - Terreni demaniali - Dem.</b>				
<b>T000137-1 AREA P.E.E.P. - NR.219</b>	0,00	0,00	0,00	0,00
Com. SAN MICHELE AL TAGLIAMENTO, Fgl. 24, Map. 96, PM. OLD				
<b>Totali €</b>	<b>0,00</b>	<b>0,00</b>	<b>0,00</b>	<b>0,00</b>

TER000012 <b>PARTE VIA GIOVANNI XXIII - NR.227</b>				
				Superficie mq.: 410,00
	<b>Valore</b>	<b>Quota</b>	<b>Residuo</b>	<b>Fondo</b>
<b>1.2.2.01.03.01.001 - Terreni demaniali - Dem.</b>				
<b>T000138-1 PARTE VIA GIOVANNI XXIII - NR.227</b>	0,00	0,00	0,00	0,00
Com. SAN MICHELE AL TAGLIAMENTO, Fgl. 24, Map. 360, PM. OLD				
<b>Totali €</b>	<b>0,00</b>	<b>0,00</b>	<b>0,00</b>	<b>0,00</b>

TER000013 <b>PARCHEGGIO CAMPO SPORTIVO - NR.272</b>				
				Superficie mq.: 1.189,00
	<b>Valore</b>	<b>Quota</b>	<b>Residuo</b>	<b>Fondo</b>
<b>1.2.2.01.03.01.001 - Terreni demaniali - Dem.</b>				
<b>T000483-1 PARCHEGGIO CAMPO SPORTIVO - NR.272 - FG.24 MAPP.982</b>	0,00	0,00	0,00	0,00
Com. SAN MICHELE AL TAGLIAMENTO, Fgl. 24, Map. 982, PM. OLD				
<b>T000484-1 PARCHEGGIO CAMPO SPORTIVO - NR.272 - FG.24 MAPP.995</b>	0,00	0,00	0,00	0,00
Com. SAN MICHELE AL TAGLIAMENTO, Fgl. 24, Map. 995, PM. OLD				
<b>Totali €</b>	<b>0,00</b>	<b>0,00</b>	<b>0,00</b>	<b>0,00</b>

TER000014 <b>PERCORSO PEDONALE - NR.333</b>				
	<b>Valore</b>	<b>Quota</b>	<b>Residuo</b>	<b>Fondo</b>
<b>1.2.2.01.03.01.001 - Terreni demaniali - Dem.</b>				
<b>T000140-1 PERCORSO PEDONALE - NR.333</b>	0,00	0,00	0,00	0,00
Com. SAN MICHELE AL TAGLIAMENTO, Fgl. 38, Map. 678, PM. OLD				
<b>Totali €</b>	<b>0,00</b>	<b>0,00</b>	<b>0,00</b>	<b>0,00</b>

TER000015 <b>AREA CIMITERIALE - NR.348 CIMITERO DI CESAROLO</b>				
	<b>Valore</b>	<b>Quota</b>	<b>Residuo</b>	<b>Fondo</b>
<b>1.2.2.01.03.01.001 - Terreni demaniali - Dem.</b>				
<b>T000141-1 AREA CIMITERIALE - NR.348</b>	0,00	0,00	0,00	0,00
Com. SAN MICHELE AL TAGLIAMENTO, Fgl. 39, Map. 219, PM. OLD				
Com. SAN MICHELE AL TAGLIAMENTO, Fgl. 39, Map. 221, PM. OLD				

<b>1.2.2.01.03.01.001 - Terreni demaniali - Dem.</b>				
Com. SAN MICHELE AL TAGLIAMENTO, Fgl. 39, Map. 255, PM. OLD				
Com. SAN MICHELE AL TAGLIAMENTO, Fgl. 39, Map. 256, PM. OLD				
Com. SAN MICHELE AL TAGLIAMENTO, Fgl. 39, Map. 257, PM. OLD				
<b>Totale €</b>				
	<b>0,00</b>	<b>0,00</b>	<b>0,00</b>	<b>0,00</b>

TER000016	PARTE PARCHEGGIO AREA CIMITERIALE - CESAROLO - NR.349				
<i>Superficie mq.: 3.590,00</i>					
		<b>Valore</b>	<b>Quota</b>	<b>Residuo</b>	<b>Fondo</b>
<b>1.2.2.01.03.01.001 - Terreni demaniali - Dem.</b>					
T000142-1	PARTE PARCHEGGIO AREA CIMITERIALE SU VIA MALAMOCCO - CESAROLO -	0,00	0,00	0,00	0,00
Com. SAN MICHELE AL TAGLIAMENTO, Fgl. 39, Map. 220, PM. OLD					
<b>Totale €</b>					
	<b>0,00</b>	<b>0,00</b>	<b>0,00</b>	<b>0,00</b>	

TER000017	PARCO "LINO DELLE FATE" - NR.432				
<i>Superficie mq.: 7.790,00</i>					
		<b>Valore</b>	<b>Quota</b>	<b>Residuo</b>	<b>Fondo</b>
<b>1.2.2.01.03.01.001 - Terreni demaniali - Dem.</b>					
T000150-1	PARCO "LINO DELLE FATE" - NR.432	0,00	0,00	0,00	0,00
Com. SAN MICHELE AL TAGLIAMENTO, Fgl. 49, Map. 413, PM. OLD					
<b>Totale €</b>					
	<b>0,00</b>	<b>0,00</b>	<b>0,00</b>	<b>0,00</b>	

TER000018	PARCHEGGIO - AREA VERDE - NR.433				
<i>Superficie mq.: 7.420,00</i>					
		<b>Valore</b>	<b>Quota</b>	<b>Residuo</b>	<b>Fondo</b>
<b>1.2.2.01.03.01.001 - Terreni demaniali - Dem.</b>					
T000151-1	PARCHEGGIO - AREA VERDE - VIA DELLE COLONIE NR.433	0,00	0,00	0,00	0,00
Com. SAN MICHELE AL TAGLIAMENTO, Fgl. 49, Map. 414, PM. OLD					
<b>Totale €</b>					
	<b>0,00</b>	<b>0,00</b>	<b>0,00</b>	<b>0,00</b>	

TER000019	PARCHEGGIO AREA VERDE - NR.452				
<i>Superficie mq.: 740,00</i>					
		<b>Valore</b>	<b>Quota</b>	<b>Residuo</b>	<b>Fondo</b>
<b>1.2.2.01.03.01.001 - Terreni demaniali - Dem.</b>					
T000154-1	PARCHEGGIO AREA VERDE CORSO EUROPA - NR.452	0,00	0,00	0,00	0,00
Com. SAN MICHELE AL TAGLIAMENTO, Fgl. 49, Map. 1208, PM. OLD					
<b>Totale €</b>					
	<b>0,00</b>	<b>0,00</b>	<b>0,00</b>	<b>0,00</b>	

TER000020	PENNELLO "DUNA DIFESA MARE" - NR.468				
<i>Superficie mq.: 201,00</i>					
		<b>Valore</b>	<b>Quota</b>	<b>Residuo</b>	<b>Fondo</b>
<b>1.2.2.01.03.01.001 - Terreni demaniali - Dem.</b>					
T000495-1	PENNELLO "DUNA DIFESA MARE" - NR.468 - FG.49 MAPP.1356	0,00	0,00	0,00	0,00
Com. SAN MICHELE AL TAGLIAMENTO, Fgl. 49, Map. 1356, PM. OLD					
T000496-1	PENNELLO "DUNA DIFESA MARE" - NR.468 - FG.49 MAPP.1444	0,00	0,00	0,00	0,00
Com. SAN MICHELE AL TAGLIAMENTO, Fgl. 49, Map. 1444, PM. OLD					
<b>Totale €</b>					
	<b>0,00</b>	<b>0,00</b>	<b>0,00</b>	<b>0,00</b>	

TER000021	PARCHEGGIO AREA ATTREZZATA - NR.474				
		<b>Valore</b>	<b>Quota</b>	<b>Residuo</b>	<b>Fondo</b>
<b>1.2.2.01.03.01.001 - Terreni demaniali - Dem.</b>					
T000156-1	PARCHEGGIO AREA ATTREZZATA VIA BASELEGHE - NR.474	0,00	0,00	0,00	0,00
Com. SAN MICHELE AL TAGLIAMENTO, Fgl. 49, Map. 1405 - [ Sup.: 189.592,00]					
<b>Totale €</b>					
	<b>0,00</b>	<b>0,00</b>	<b>0,00</b>	<b>0,00</b>	

TER000022	PARCHEGGIO / AIUOLA - NR.503				
					Superficie mq.: 663,00
		<b>Valore</b>	<b>Quota</b>	<b>Residuo</b>	<b>Fondo</b>
<b>1.2.2.01.03.01.001 - Terreni demaniali - Dem.</b>					
T000158-1	PARCHEGGIO / AIUOLA VIA TAIGETE - NR.503	0,00	0,00	0,00	0,00
Com. SAN MICHELE AL TAGLIAMENTO, Fgl. 50, Map. 108, PM. OLD					
<b>Totali €</b>		<b>0,00</b>	<b>0,00</b>	<b>0,00</b>	<b>0,00</b>

TER000023	PARCHEGGIO SCUOLA MATERNA - NR.520				
					Superficie mq.: 2.220,00
		<b>Valore</b>	<b>Quota</b>	<b>Residuo</b>	<b>Fondo</b>
<b>1.2.2.01.03.01.001 - Terreni demaniali - Dem.</b>					
T000160-1	PARCHEGGIO SCUOLA MATERNA DI BIBIONE - NR.520	0,00	0,00	0,00	0,00
Com. SAN MICHELE AL TAGLIAMENTO, Fgl. 50, Map. 670, PM. OLD					
<b>Totali €</b>		<b>0,00</b>	<b>0,00</b>	<b>0,00</b>	<b>0,00</b>

TER000024	PARCO VIA PERSEA - NR.531				
					Superficie mq.: 5.430,00
		<b>Valore</b>	<b>Quota</b>	<b>Residuo</b>	<b>Fondo</b>
<b>1.2.2.01.03.01.001 - Terreni demaniali - Dem.</b>					
T000493-1	PARCO PERSEO VIA PERSEA - NR.531 - FG.50 MAPP.1070	6.950,19	0,00	6.950,19	0,00
Com. SAN MICHELE AL TAGLIAMENTO, Fgl. 50, Map. 1070, PM. OLD					
T000494-1	PARCO VIA PERSEA - NR.531 - FG.50 MAPP.2122	0,00	0,00	0,00	0,00
Com. SAN MICHELE AL TAGLIAMENTO, Fgl. 50, Map. 2122, PM. OLD					
<b>Totali €</b>		<b>6.950,19</b>	<b>0,00</b>	<b>6.950,19</b>	<b>0,00</b>

TER000025	PARCO "TOLLA" - NR.599				
					Superficie mq.: 6.380,00
		<b>Valore</b>	<b>Quota</b>	<b>Residuo</b>	<b>Fondo</b>
<b>1.2.2.01.03.01.001 - Terreni demaniali - Dem.</b>					
T000164-1	PARCO "TOLLA" - NR.599	0,00	0,00	0,00	0,00
Com. SAN MICHELE AL TAGLIAMENTO, Fgl. 50, Map. 2798, PM. OLD					
<b>Totali €</b>		<b>0,00</b>	<b>0,00</b>	<b>0,00</b>	<b>0,00</b>

TER000026	PARTE VIA GIOVANNI XXIII PARTE AREA RECINTATA PRIVATO - NR.682				
					Superficie mq.: 290,00
		<b>Valore</b>	<b>Quota</b>	<b>Residuo</b>	<b>Fondo</b>
<b>1.2.2.01.03.01.001 - Terreni demaniali - Dem.</b>					
T000167-1	PARTE VIA GIOVANNI XXIII PARTE AREA RECINTATA PRIVATO - NR.682	0,00	0,00	0,00	0,00
Com. SAN MICHELE AL TAGLIAMENTO, Fgl. 24, Map. 1128, PM. OLD					
<b>Totali €</b>		<b>0,00</b>	<b>0,00</b>	<b>0,00</b>	<b>0,00</b>

TER000027	PARCHEGGIO ED AREA VERDE RETRO CIMITERO - NR.720				
					Superficie mq.: 5.125,00
		<b>Valore</b>	<b>Quota</b>	<b>Residuo</b>	<b>Fondo</b>
<b>1.2.2.01.03.01.001 - Terreni demaniali - Dem.</b>					
T000485-1	PARCHEGGIO ED AREA VERDE RETRO CIMITERO - NR.720 - FG.22 MAPP.21	0,00	0,00	0,00	0,00
Com. SAN MICHELE AL TAGLIAMENTO, Fgl. 22, Map. 21, PM. OLD					
T000486-1	PARCHEGGIO ED AREA VERDE RETRO CIMITERO - NR.720 - FG.22 MAPP.1304	0,00	0,00	0,00	0,00
Com. SAN MICHELE AL TAGLIAMENTO, Fgl. 22, Map. 1304, PM. OLD					
<b>Totali €</b>		<b>0,00</b>	<b>0,00</b>	<b>0,00</b>	<b>0,00</b>

TER000028	AREA ACCESSORIA AL CIMITERO CAPOLUOGO - NR.725				
					Superficie mq.: 519,00
		<b>Valore</b>	<b>Quota</b>	<b>Residuo</b>	<b>Fondo</b>
<b>1.2.2.01.03.01.001 - Terreni demaniali - Dem.</b>					
T000461-1	AREA ACCESSORIA AL CIMITERO - NR.725 - NR.725 - FG.22 MAPP.1306	0,00	0,00	0,00	0,00



<b>1.2.2.01.03.01.001 - Terreni demaniali - Dem.</b>					
Com. SAN MICHELE AL TAGLIAMENTO, Fgl. 22, Map. 1306, PM. OLD					
<b>T000462-1</b>	<b>AREA ACCESSORIA AL CIMITERO - NR.725 - NR.725 - FG.22 MAPP.1309</b>	0,00	0,00	0,00	0,00
Com. SAN MICHELE AL TAGLIAMENTO, Fgl. 22, Map. 1309, PM. OLD					
<b>T000463-1</b>	<b>AREA ACCESSORIA AL CIMITERO - NR.725 - NR.725 - FG.22 MAPP.1312</b>	0,00	0,00	0,00	0,00
Com. SAN MICHELE AL TAGLIAMENTO, Fgl. 22, Map. 1312, PM. OLD					
<b>Totali €</b>		<b>0,00</b>	<b>0,00</b>	<b>0,00</b>	<b>0,00</b>

TER000029 <b>PARCHEGGIO/AREA VERDE CIMITERIALE - NR.733</b>					
Superficie mq.: 4.216,00					
		<b>Valore</b>	<b>Quota</b>	<b>Residuo</b>	<b>Fondo</b>
<b>1.2.2.01.03.01.001 - Terreni demaniali - Dem.</b>					
<b>T000487-1</b>	<b>PARCHEGGIO/AREA VERDE CIMITERIALE - NR.733 - FG.22 MAPP.1315</b>	0,00	0,00	0,00	0,00
Com. SAN MICHELE AL TAGLIAMENTO, Fgl. 22, Map. 1315, PM. OLD					
<b>T000488-1</b>	<b>PARCHEGGIO/AREA VERDE CIMITERIALE - NR.733 - FG.22 MAPP.1316</b>	0,00	0,00	0,00	0,00
Com. SAN MICHELE AL TAGLIAMENTO, Fgl. 22, Map. 1316, PM. OLD					
<b>T000489-1</b>	<b>PARCHEGGIO/AREA VERDE CIMITERIALE - NR.733 - FG.22 MAPP.1317</b>	0,00	0,00	0,00	0,00
Com. SAN MICHELE AL TAGLIAMENTO, Fgl. 22, Map. 1317, PM. OLD					
<b>T000490-1</b>	<b>PARCHEGGIO/AREA VERDE CIMITERIALE - NR.733 - FG.22 MAPP.1320</b>	0,00	0,00	0,00	0,00
Com. SAN MICHELE AL TAGLIAMENTO, Fgl. 22, Map. 1320, PM. OLD					
<b>T000491-1</b>	<b>PARCHEGGIO/AREA VERDE CIMITERIALE - NR.733 - FG.22 MAPP.1321</b>	0,00	0,00	0,00	0,00
Com. SAN MICHELE AL TAGLIAMENTO, Fgl. 22, Map. 1321, PM. OLD					
<b>T000492-1</b>	<b>PARCHEGGIO/AREA VERDE CIMITERIALE - NR.733 - FG.22 MAPP.1322</b>	0,00	0,00	0,00	0,00
Com. SAN MICHELE AL TAGLIAMENTO, Fgl. 22, Map. 1322, PM. OLD					
<b>Totali €</b>		<b>0,00</b>	<b>0,00</b>	<b>0,00</b>	<b>0,00</b>

TER000030 <b>PARCHEGGIO E VIABILITA' - NR.790</b>					
Superficie mq.: 802,00					
		<b>Valore</b>	<b>Quota</b>	<b>Residuo</b>	<b>Fondo</b>
<b>1.2.2.01.03.01.001 - Terreni demaniali - Dem.</b>					
<b>T000172-1</b>	<b>PARCHEGGIO E VIABILITA' - NR.790</b>	0,00	0,00	0,00	0,00
Com. SAN MICHELE AL TAGLIAMENTO, Fgl. 24, Map. 1245, PM. OLD					
<b>Totali €</b>		<b>0,00</b>	<b>0,00</b>	<b>0,00</b>	<b>0,00</b>

TER000031 <b>AREA SOPRA TOMBINATO FOSSO - NR.816</b>					
Superficie mq.: 176,00					
		<b>Valore</b>	<b>Quota</b>	<b>Residuo</b>	<b>Fondo</b>
<b>1.2.2.01.03.01.001 - Terreni demaniali - Dem.</b>					
<b>T000176-1</b>	<b>AREA SOPRA TOMBINATO FOSSO - NR.816</b>	0,00	0,00	0,00	0,00
Com. SAN MICHELE AL TAGLIAMENTO, Fgl. 22, Map. 1422, PM. OLD					
<b>Totali €</b>		<b>0,00</b>	<b>0,00</b>	<b>0,00</b>	<b>0,00</b>

TER000032 <b>AIUOLA - NR.820</b>					
		<b>Valore</b>	<b>Quota</b>	<b>Residuo</b>	<b>Fondo</b>
<b>1.2.2.01.03.01.001 - Terreni demaniali - Dem.</b>					
<b>T000177-1</b>	<b>AIUOLA - NR.820</b>	0,00	0,00	0,00	0,00
Com. SAN MICHELE AL TAGLIAMENTO, Fgl. 22, Map. 1426, PM. OLD					
<b>Totali €</b>		<b>0,00</b>	<b>0,00</b>	<b>0,00</b>	<b>0,00</b>

TER000033 <b>AIUOLA - NR.825</b>					
Superficie mq.: 182,00					
		<b>Valore</b>	<b>Quota</b>	<b>Residuo</b>	<b>Fondo</b>
<b>1.2.2.01.03.01.001 - Terreni demaniali - Dem.</b>					
<b>T000178-1</b>	<b>AIUOLA - NR.825</b>	0,00	0,00	0,00	0,00
Com. SAN MICHELE AL TAGLIAMENTO, Fgl. 50, Map. 3315, PM. OLD					
<b>Totali €</b>		<b>0,00</b>	<b>0,00</b>	<b>0,00</b>	<b>0,00</b>

TER000034	<b>FOSSO - NR.831</b>				
					Superficie mq.: 95,00
		<b>Valore</b>	<b>Quota</b>	<b>Residuo</b>	<b>Fondo</b>
<b>1.2.2.01.03.01.001 - Terreni demaniali - Dem.</b>					
T000181-1	<b>FOSSO - NR.831</b>	0,00	0,00	0,00	0,00
Com. SAN MICHELE AL TAGLIAMENTO, Fgl. 21, Map. 957, PM. OLD					
<b>Totali €</b>		<b>0,00</b>	<b>0,00</b>	<b>0,00</b>	<b>0,00</b>

TER000035	<b>FOSSO - NR.832</b>				
					Superficie mq.: 10,00
		<b>Valore</b>	<b>Quota</b>	<b>Residuo</b>	<b>Fondo</b>
<b>1.2.2.01.03.01.001 - Terreni demaniali - Dem.</b>					
T000182-1	<b>FOSSO - NR.832</b>	0,00	0,00	0,00	0,00
Com. SAN MICHELE AL TAGLIAMENTO, Fgl. 21, Map. 959, PM. OLD					
<b>Totali €</b>		<b>0,00</b>	<b>0,00</b>	<b>0,00</b>	<b>0,00</b>

TER000036	<b>PARCHEGGIO COMUNE "CONDOMINIO D'OLIVO" - NR.1000</b>				
		<b>Valore</b>	<b>Quota</b>	<b>Residuo</b>	<b>Fondo</b>
<b>1.2.2.01.03.01.001 - Terreni demaniali - Dem.</b>					
T000185-1	<b>PARCHEGGIO COMUNE "CONDOMINIO D'OLIVO" - NR.1000</b>	0,00	0,00	0,00	0,00
Com. SAN MICHELE AL TAGLIAMENTO, Fgl. 24, Map. 916, Cat. F/1					
<b>Totali €</b>		<b>0,00</b>	<b>0,00</b>	<b>0,00</b>	<b>0,00</b>

TER000037	<b>PARCHEGGIO - AREA VERDE - SAN FILIPPO - NR.1001</b>				
					Superficie mq.: 2,00
		<b>Valore</b>	<b>Quota</b>	<b>Residuo</b>	<b>Fondo</b>
<b>1.2.2.01.03.01.001 - Terreni demaniali - Dem.</b>					
T000186-1	<b>PARCHEGGIO - AREA VERDE - SAN FILIPPO - NR.1001</b>	0,00	0,00	0,00	0,00
Com. SAN MICHELE AL TAGLIAMENTO, Fgl. 0, Map. 0					
<b>Totali €</b>		<b>0,00</b>	<b>0,00</b>	<b>0,00</b>	<b>0,00</b>

TER000081	<b>TERRENI ACQUISITI TRAMITE ACCORPAMENTO AL DEMANIO STRADALE 20</b>				
					Superficie mq.: 415,00
		<b>Valore</b>	<b>Quota</b>	<b>Residuo</b>	<b>Fondo</b>
<b>1.2.2.01.03.01.001 - Terreni demaniali - Dem.</b>					
T000370-1	<b>FG.38 - PARTICELLA 990</b>	0,00	0,00	0,00	0,00
Com. SAN MICHELE AL TAGLIAMENTO, Fgl. 38, Map. 990, Cat. F/1					
T000371-1	<b>FG.38 - PARTICELLA 991</b>	0,00	0,00	0,00	0,00
Com. SAN MICHELE AL TAGLIAMENTO, Fgl. 38, Map. 991, Cat. F/1					
T000372-1	<b>FG.38 - PARTICELLA 992</b>	0,00	0,00	0,00	0,00
Com. SAN MICHELE AL TAGLIAMENTO, Fgl. 38, Map. 992 - [ Sup.: 30,00 Cl.: 3 Ql.: Semin Arbor]					
T000373-1	<b>FG.38 - PARTICELLA 996</b>	0,00	0,00	0,00	0,00
Com. SAN MICHELE AL TAGLIAMENTO, Fgl. 38, Map. 996, Cat. F/1					
T000374-1	<b>FG.38 - PARTICELLA 994</b>	0,00	0,00	0,00	0,00
Com. SAN MICHELE AL TAGLIAMENTO, Fgl. 38, Map. 994, Cat. F/1					
T000375-1	<b>FG.38 - PARTICELLA 995</b>	0,00	0,00	0,00	0,00
Com. SAN MICHELE AL TAGLIAMENTO, Fgl. 38, Map. 995, Cat. F/1					
T000376-1	<b>FG.38 - PARTICELLA 998</b>	0,00	0,00	0,00	0,00
Com. SAN MICHELE AL TAGLIAMENTO, Fgl. 38, Map. 998, Cat. F/1					
T000377-1	<b>FG.38 - PARTICELLA 1000</b>	0,00	0,00	0,00	0,00
Com. SAN MICHELE AL TAGLIAMENTO, Fgl. 38, Map. 1000, Cat. F/1					
T000386-1	<b>FG.50 - PARTICELLA 3567</b>	0,00	0,00	0,00	0,00
Com. SAN MICHELE AL TAGLIAMENTO, Fgl. 50, Map. 3567 - [ Sup.: 100,00 Cl.: 2 Ql.: Incolt Prod]					
<b>Totali €</b>		<b>0,00</b>	<b>0,00</b>	<b>0,00</b>	<b>0,00</b>

TER000084	<b>PARCHEGGIO VIA SANTE DEL SAL</b>				
	VIA VIA SANTE DL SAL				Superficie mq.: 141,00
		<b>Valore</b>	<b>Quota</b>	<b>Residuo</b>	<b>Fondo</b>
<b>1.2.2.01.03.01.001 - Terreni demaniali - Dem.</b>					



<b>1.2.2.01.03.01.001 - Terreni demaniali - Dem.</b>				
<b>T000509-1</b> AREA PARTICELLA 708	140,06	0,00	140,06	0,00
Com. SAN MICHELE AL TAGLIAMENTO, Fgl. 38, Map. 708 - [ Sup.: 141,00 Ql.: Semin Arbor]				
<b>Totali €</b>	<b>140,06</b>	<b>0,00</b>	<b>140,06</b>	<b>0,00</b>
TER000085 TERRENO ADIACENTE AL CIMITERO VIA DEI CADUTI VIA VIA CADUTI				
			Superficie mq.: 55,00	
	<b>Valore</b>	<b>Quota</b>	<b>Residuo</b>	<b>Fondo</b>
<b>1.2.2.01.03.01.001 - Terreni demaniali - Dem.</b>				
<b>T000510-1</b> AREA PARTICELLA 658	47,25	0,00	47,25	0,00
Com. SAN MICHELE AL TAGLIAMENTO, Fgl. 17, Map. 658 - [ Sup.: 55,00 Ql.: Vigneto]				
<b>Totali €</b>	<b>47,25</b>	<b>0,00</b>	<b>47,25</b>	<b>0,00</b>
TER000092 2019 PISTA CICLABILE VERDE PERTINENZE STRADALI VIA PINEDA - FG 50 VIA VIA PINEDA				
			Superficie mq.: 3.255,00	
	<b>Valore</b>	<b>Quota</b>	<b>Residuo</b>	<b>Fondo</b>
<b>1.2.2.01.03.01.001 - Terreni demaniali - Dem.</b>				
<b>T000537-1</b> 2019 PISTA CICLABILE/VERDE F 50 MAP 2414	0,00	0,00	0,00	0,00
Com. SAN MICHELE AL TAGLIAMENTO, Fgl. 50, Map. 2414 - [ Sup.: 10,00 Ql.: Stagn Pesca]				
<b>T000542-1</b> 2019 PISTA CICLABILE F 50 MAP 2419	497,81	0,00	497,81	0,00
Com. SAN MICHELE AL TAGLIAMENTO, Fgl. 50, Map. 2419 - [ Sup.: 880,00 Ql.: Prato]				
<b>T000545-1</b> 2019 PISTA CICLABILE F 50 MAP 2422	5,06	0,00	5,06	0,00
Com. SAN MICHELE AL TAGLIAMENTO, Fgl. 50, Map. 2422 - [ Sup.: 60,00 Ql.: Incolt Prod]				
<b>Totali €</b>	<b>502,87</b>	<b>0,00</b>	<b>502,87</b>	<b>0,00</b>
TER000096 AREA ADIACENTE CIMITERO SAN GIORGIO				
			Superficie mq.: 845,00	
	<b>Valore</b>	<b>Quota</b>	<b>Residuo</b>	<b>Fondo</b>
<b>1.2.2.01.03.01.001 - Terreni demaniali - Dem.</b>				
<b>T000560-1</b> AREA ADIACENTE CIMITERO FG.17 PARTICELLA 791	2.187,00	0,00	2.187,00	0,00
Com. SAN MICHELE AL TAGLIAMENTO, Fgl. 17, Map. 791 - [ Sup.: 845,00 Cl.: 1 Ql.: Vigneto]				
<b>Totali €</b>	<b>2.187,00</b>	<b>0,00</b>	<b>2.187,00</b>	<b>0,00</b>
TER000098 TERRENI ACQUISITI TRAMITE ACCORPAMENTO AL DEMANIO STRADALE 20				
			Superficie mq.: 1.958,00	
	<b>Valore</b>	<b>Quota</b>	<b>Residuo</b>	<b>Fondo</b>
<b>1.2.2.01.03.01.001 - Terreni demaniali - Dem.</b>				
<b>T000578-1</b> FG.49 - PARTICELLA 1713	0,00	0,00	0,00	0,00
Com. SAN MICHELE AL TAGLIAMENTO, Fgl. 49, Map. 1713 - [ Sup.: 815,00 Ql.: Ente Urbano]				
<b>T000579-1</b> FG.49 - PARTICELLA 1714	0,00	0,00	0,00	0,00
Com. SAN MICHELE AL TAGLIAMENTO, Fgl. 49, Map. 1714 - [ Sup.: 422,00 Ql.: Ente Urbano]				
<b>T000580-1</b> FG.49 - PARTICELLA 1715	376,22	0,00	376,22	0,00
Com. SAN MICHELE AL TAGLIAMENTO, Fgl. 49, Map. 1715 - [ Sup.: 721,00 Cl.: 1 Ql.: Bosco Alto]				
<b>Totali €</b>	<b>376,22</b>	<b>0,00</b>	<b>376,22</b>	<b>0,00</b>
<b>Totale Generale €</b>				
	<b>16.018,49</b>	<b>0,00</b>	<b>16.018,49</b>	<b>0,00</b>



# Comune di San Michele al Tagliamento

CITTÀ METROPOLITANA DI VENEZIA

SETTORE LL.PP. - SERVIZIO PATRIMONIO

## **RICOGNIZIONE DEGLI IMMOBILI NON STRUMENTALI ALL'ESERCIZIO DELLE FUNZIONI ISTITUZIONALI DELL'ENTE SUSCETTIBILI DI VALORIZZAZIONE OVVERO DI DISMISSIONE NEL TRIENNO 2023-2025.**

n°	Fg.	mapp.	Sup.cat.mq.	Breve desc.
1	24	683 684 669 1012 1014	530 530 320 859 420	Aree ex PEEP del Capoluogo
2	37	222 223 224 225	305 305 305 305	Aree ex PEEP di Cesarolo
3	56	80 Sub 3	13	Ex locale acquedotto in loc. 3° Bacino
4	20 22	61/porz. Porz. strada vic	500 400	Aree incluse nel P.I.P. decaduto del Capoluogo che possono essere destinate parzialmente ad integrare lotti esistenti
5	24	1407	86	Area edificabile nel Capoluogo prospiciente Via Rosselli
6	22	1170 1171	171 48	Aree incluse nel P.I.P. decaduto del Capoluogo che possono essere destinate parzialmente ad integrare lotti esistenti
7	22	1194, 1212, 1217, 1219, 1226 avente sup. di circa mq. 5223		Aree dell'ex P.I.P. del Capoluogo da valorizzare mediante cessione con i parametri stereometrici del piano scaduto ma senza limiti e gli obblighi di fare o di natura patrimoniale e le relative sanzioni derivanti dalla normativa residuale dei piani P.I.P..
8	22	1402, 1406, 1409 avente sup. di circa mq. 4350		Aree dell'ex P.I.P. del Capoluogo da valorizzare mediante cessione con i parametri stereometrici del piano scaduto ma senza limiti e gli obblighi di fare o di natura patrimoniale e le relative sanzioni derivanti dalla normativa residuale dei piani P.I.P..
9	43	48 avente una superficie di mq. 4900		Area agricola cedutaci dallo Stato con occupazione già in atto.
10	Alloggi comunali ERP			

11	Immobili di cui alla deliberazione G.C. avente ad oggetto "VERIFICA QUANTITA' E QUALITA' DELLE AREE FABBRICABILI E DEI FABBRICATI DA DESTINARE ALLA RESIDENZA ED ALLE ATTIVITA' PRODUTTIVE - DETERMINAZIONE PREZZO DI CESSIONE PER CIASCUN TIPO DI AREA O DI FABBRICATO ANNO 2023"		
----	--	--	--

**Brevi note in merito al suddetto patrimonio**

1	24	683 684 669 1012 1014	530 530 320 859 420
Aree ex PEEP che a seguito della diversa normazione urbanistica effettuata dall'Amministrazione Comunale e alla cessione delle aree già cedute a compimento della gara di evidenza pubblica esperita seguito della deliberazione C.C. n° 24.06.2004 sono ancora cedibili in diritto di proprietà, per la realizzazione di edilizia convenzionata.			
2	37	222 223 224 225	305 305 305 305
Aree ex PEEP che a seguito della diversa normazione urbanistica effettuata dall'Amministrazione Comunale e alla cessione delle aree già cedute a compimento della gara di evidenza pubblica esperita seguito della deliberazione C.C. n° 24.06.2004 sono ancora cedibili in diritto di proprietà, per la realizzazione di edilizia convenzionata.			
3	56	80	sub 3
Ex locale acquedotto in loc. 3° Bacino non più profittevole di utilizzazione pubblica da cedere all'asta /trattiva con la proprietà del restante immobile di cui è parte.			
4	20	61/porz. 22 Porz. strada vic	500 400
Area che a seguito di variante è stata resa disponibile per la cessione (Area pratica ex EUROMOQUETTES) priva di vincoli convenzionali			
5	24	1407	86
Area edificabile nel Capoluogo prospiciente Via Rosselli "Sottozona C2" di cui gli atti per la sua cessione all'asta sono in fase di completamento			
6	22	1170 1171	171 48
Aree dell'ex P.I.P. del Capoluogo da valorizzare mediante cessione con i parametri stereometrici del piano scaduto ma senza limiti e gli obblighi di fare o di natura patrimoniale e le relative sanzioni derivanti dalla normativa residuale dei piani P.I.P..			
7	22	1194, 1212, 1217, 1219, 1226 avente sup. di circa mq. 5223	
Aree dell'ex P.I.P. del Capoluogo da valorizzare mediante cessione con i parametri stereometrici del piano scaduto ma senza limiti e gli obblighi di fare o di natura patrimoniale e le relative sanzioni derivanti dalla normativa residuale dei piani P.I.P..			
8	22	1402,1406,1409 avente sup. di circa mq. 4350	
Aree dell'ex P.I.P. del Capoluogo da valorizzare mediante cessione con i parametri stereometrici del piano scaduto ma senza limiti e gli obblighi di fare o di natura patrimoniale e le relative sanzioni derivanti dalla normativa residuale dei piani P.I.P..			
9	43	48 avente una superficie di mq. 4900	
Area agricola cedutaci dallo Stato nell'ambito del federalismo demaniale con occupazione già in atto da regolarizzare con l'attuale coltivatore della stessa.			

- |    |  |
|----|--|
| 10 | Alloggi di ERP il cui piano di dismissione autorizzato con provvedimento Consiglio Regionale Veneto n° 141 del 14.12.2006, e caducato per decorrenza del termine di validità. Viene proposto l'avvio di un nuovo programma di alienazioni la cui attuazione è subordinata alla redazione di un nuovo piano di dismissione edilizia ERP soggetto alla preventiva autorizzazione regionale ed a modalità e valori di cessione ex L. 560/1993 e successive normativa. |
| 11 | Cessione in proprietà delle aree già cedute in diritto di superficie (Aree ex P.I.P. e P.E.E.P. ) riscatto vincoli convenzionali aree P.I.P., P.E.E.P. e regolarizzazione cessione aree ex P.E.E.P.  |



# Comune di San Michele al Tagliamento

CITTÀ METROPOLITANA DI VENEZIA

SETTORE LL.PP. - SERVIZIO PATRIMONIO

## PIANO DELLE ALIENAZIONI E VALORIZZAZIONI IMMOBILIARI PER IL TRIENNIO 2023-2025.

n°	Fg.	mapp.	Sup.cat.mq.	Valore €/mq.	Valore di cessione	
1	24	683	530	76,34	40.460,20	
		684	530	76,34	40.460,20	
		669	320	76,34	24.428,80	
		1012	859	76,34	65.576,06	
		1014	420	76,34	32.062,80	
2	37	222	305	69,27	21.127,35	
		223	305	69,27	21.127,35	
		224	305	69,27	21.127,35	
		225	305	69,27	21.127,35	
3	56	80 sub 3	13		Da periziare	
4	20	61/porz.	500	31,67	15.835,00	
	22	Porz. strada vic	400	31,67	12.668,00	
5	24	1407	86	64,83	5.575,38	
6	22	1170	171	31,67	5.415,57	
		1171	48	31,67	1.520,16	
7	22	1194, 1212, 1217, 1219, 1226 avente sup. di circa mq.	5223	31,67	165.412,41	
8	22	1402, 1406, 1409 avente sup. di circa mq.	4350	31,67	137.764,50	
9	43		48	4900	affitto	244
10	Alloggi comunali ERP					Da periziare
11	Immobili di cui alla deliberazione G.C. avente ad oggetto "VERIFICA QUANTITA' E QUALITA' DELLE AREE FABBRICABILI E DEI FABBRICATI DA DESTINARE ALLA RESIDENZA ED ALLE ATTIVITA' PRODUTTIVE - DETERMINAZIONE PREZZO DI CESSIONE PER CIASCUN TIPO DI AREA O DI FABBRICATO ANNO 2023"					Non valutabile
Tot.						<b>631.932,48</b>

COMUNE DI SAN MICHELE AL TAGLIAMENTO

PROPOSTA VALORIZZAZIONE PATRIMONIO ERP PER IL TRIENNIO 2023-2025

N. Prog. All.	Ubicazione	N. Civ.	Identificativo Catastale								Anno di Costr.	Cert. Imp.		Proposta per la redazione del nuovo piano di dismissione
			Fg.	Mapp.	Sub.	Cat.	CL	Consist.		Rendita Euro		Si	No	
								vani	mq,					
1	Vicolo SCUOLE	1	2	404	3	A/3	4	6		216,91	1968		x	c/a
2	Via SCUOLE	2	2	404	2	A/3	4	6		216,91	1968		x	c/a
3	VIA 24 MAGGIO	40	17	1010	2	A/4	2	5,5		127,82			x	v
4	VIA 24 MAGGIO	42			1	A/4	2	5,5		127,82			x	v
5	VIA 24 MAGGIO	44A			3	A/4	2	5,5		127,82			x	v
6	VIA 24 MAGGIO	44B			4	A/4	2	5,5		127,82			x	v
7	VIA 24 MAGGIO	46	27	1011	2	A/4	2	5,5		127,82			x	v
8	VIA 24 MAGGIO	48			1	A/4	2	5,5		127,82			x	v
9	VIA 24 MAGGIO	50A			3	A/4	2	5,5		127,82			x	v
10	VIA 24 MAGGIO	50B			4	A/4	2	5,5		127,82			x	v
11	VIA AGNOLINA	4	22	170		A/4	2	4		92,96	1953		x	c/a
12	VIA DON BOSCO	2	22	233	1	A/4	2	4		92,96	1953		x	c/a
13	VIA DON BOSCO	4		233	5	A/4	2	4		92,96	1953		x	c/a
14	VIA DEL TIGLIO	1A	24	850	4	A/3	6	3,5		184,38	1985		x	cp
					19	C/6	9		17	36,00				cp
15	VIA DEL TIGLIO	1B			3	A/3	6	3,5		184,38	1985		x	cp
					20	C/6	9		17	36,00				cp
16	VIA DEL TIGLIO	1C			6	A/3	6	3,5		184,38	1985		x	cp
					18	C/6	9		17	36,00				cp
17	VIA DEL TIGLIO	1D			5	A/3	6	3,5		184,38	1985		x	cp
					21	C/6	9		17	36,00				cp
18	VIA DEL TIGLIO	7A			13	A/3	6	3,5		184,38	1985		x	cp
					17	C/6	9		17	36,00				cp
19	VIA DEL TIGLIO	7B			10	A/3	6	3,5		184,38	1985		x	cp
					15	C/6	9		17	36,00				cp
20	VIA DEL TIGLIO	7C			12	A/3	6	3,5		184,38	1985		x	cp
					14	C/6	9		17	36,00				cp
21	VIA DEL TIGLIO	7D			11	A/3	6	3,5		184,38	1985		x	cp
					16	C/6	9		17	36,00				cp
22	CORSO DEL POPOLO	1	24	341	1	A/4	3	4,5		123,17	ind. 1950		x	c/a
23	CORSO DEL POPOLO	3A			3	A/4	3	4,5		123,17	ind. 1950		x	c/a
24	CORSO DEL POPOLO	2	24	201	7	A/3	5	4		173,53	ind. 1950		x	c/a
25	CORSO DEL POPOLO	6			4	A/3	5	8		347,06	ind. 1950		x	c/a
26	VIA CANAL	2	24	1169	7	A/3	5	3,5		151,84	1979		x	cp
27	VIA CANAL	4			30	A/3	5	3,5		151,84	1979		x	cp
					31	C/2	12		12	17,97				cp
28	VIA CANAL	6			5	A/3	5	4		173,53	1979		x	cp
29	VIA CANAL	8			4	A/3	5	4		173,53	1979		x	cp
30	VIA CANAL	10			3	A/3	5	4		173,53	1979		x	cp
31	VIA CANAL	12			2	A/3	5	4		173,53	1979		x	cp
32	VIA CANAL	14			1	A/3	5	3,5		151,84	1979			cp
					21	C/6	9		13	27,53				cp
33	VIA COMUGNE	2A			12	A/3	5	5		216,91	1979		x	c/a
					17	C/6	9		13	27,53				c/a
34	VIA COMUGNE	2B			11	A/3	5	5		216,91	1979		x	c/a

N. Prog. All.	Ubicazione	N. Civ.	Identificativo Catastale								Anno di Costr.	Cert. Imp.		Proposta per la redazione del nuovo piano di dismissione	
			Fg.	Mapp.	Sub.	Cat.	CL	Consist.		Rendita		Si	No		
								vani	mq,	Euro					
					24	C/6	9		13	27,53				c/a	
35	VIA COMUGNE	2C			10	A/3	5	5		216,91	1979		x	c/a	
					19	C/6	9		13	27,53				c/a	
36	VIA COMUGNE	2D			9	A/3	5	5		216,91	1979		x	c/a	
					20	C/6	9		13	27,53				c/a	
37	VIA D. ALIGHIERI	23A			13	A/3	5	3		130,15	1979		x	c/a	
					18	C/6	9		13	27,53				c/a	
38	VIA D. ALIGHIERI	23B			14	A/3	5	3		130,15	1979			c/a	
39	VIA D. ALIGHIERI	23C			15	A/3	5	3		130,15	1979		x	c/a	
					16	C/6	9		13	27,53				c/a	
40	VIA D. ALIGHIERI	23D			8	A/3	5	5		216,91	1979		x	c/a	
														c/a	
41	VIA MAZZINI	2	24	1170	21	A/3	5	3,5		151,84	1981		x	c/a	
					22	C/6	9		14	29,64				c/a	
42	VIA MAZZINI	4			19	A/3	5	5,5		238,60	1981		x	c/a	
					20	C/6	9		15	31,76				c/a	
43	VIA MAZZINI	6			17	A/3	5	3,5		151,84	1981		x	c/a	
					18	C/6	9		14	29,64				c/a	
44	VIA MAZZINI	8			15	A/3	5	5,5		238,60	1981		x	c/a	
					16	C/6	9		15	31,76				c/a	
45	VIA MAZZINI	10			13	A/3	5	3,5		151,84	1981		x	c/a	
					14	C/6	9		14	29,64				c/a	
46	VIA MAZZINI	12			11	A/3	5	5,5		238,60	1981		x	c/a	
					12	C/6	9		15	31,76				c/a	
47	VIA MAZZINI	14			9	A/3	5	3,5		151,84	1981		x	c/a	
					10	C/6	9		14	29,64				c/a	
48	VIA MAZZINI	16			7	A/3	5	5,5		238,60	1981		x	c/a	
					8	C/6	9		15	31,76				c/a	
49	VIA MAZZINI	18			5	A/3	5	3,5		151,84	1981		x	c/a	
					6	C/6	9		14	29,64				c/a	
50	VIA MAZZINI	20			3	A/3	5	5,5		238,60	1981		x	cp	
					4	C/6	9		15	31,76				cp	
51	VIA MAZZINI	22			1	A/3	5	4,5		195,22	1981		x	c/a	
					2	C/6	9		14	29,64				c/a	
														c/a	
52	VIA DELLA REPUBBLICA	33/2	24	810	13	A/3	5	5,5		238,60	1973		x	c/a	
					18	C/6	8		18	32,54				c/a	
53	VIA DELLA REPUBBLICA	33/3		810	16	A/3	5	5,5		238,60	1973		x	c/a	
					12	C/6	8		18	32,54				c/a	
														c/a	
54	VIA DELLA REPUBBLICA	21/3	24	220	6	A/3	5	5,5		238,60	1979		x	c/a	
					2	C/6	8		18	32,54				c/a	
														c/a	
55	VIA DELLA REPUBBLICA	23	24	810	1	A/4	7	4		210,71	1977		x	cp	
					2	C/6	8		20	36,15				cp	
56	VIA DELLA REPUBBLICA	25			3	A/4	7	4		210,71	1977		x	c/a	
					4	C/6	8		20	36,15				c/a	
57	VIA DELLA REPUBBLICA	27			5	A/4	7	3,5		184,38	1977		x	c/a	
					6	C/6	8		20	36,15				c/a	
58	VIA DELLA REPUBBLICA	29			7	A/4	7	3,5		184,38	1977		x	c/a	
					8	C/6	8		20	36,15				c/a	
59	VIA DELLA REPUBBLICA	31			9	A/4	7	3,5		184,38	1977		x	c/a	
					10	C/6	8		20	36,15				c/a	
														c/a	
60	VIA E. DE AMICIS	1	24	210	10	A/3	5	6,5		281,99	1948		x	v	
61	VIA E. DE AMICIS	3			9	A/3	5	5,5		238,60	1948		x	v	
62	VIA E. DE AMICIS	5			8	A/3	5	6,5		281,89	1948		x	v	



N. Prog. All.	Ubicazione	N. Civ.	Identificativo Catastale							Anno di Costr.	Cert. Imp.		Proposta per la redazione del nuovo piano di dismissione	
			Fg.	Mapp.	Sub.	Cat.	CL	Consist.			Rendita Euro	Si		No
								vani	mq,					
63	VIA E. DE AMICIS	7			7	A/3	5	5,5		238,60	1948		x	v
64	VIA E. DE AMICIS	9			6	A/3	5	6,5		281,99	1948		x	c/a
65	VIA RICOSTRUZIONE	3	24	1311	2	A/4	2	5		116,20	1948		x	c/a
66	VIA RICOSTRUZIONE	12	24	193	9	A/3	5	6,5		281,99	1948		x	c/a
					5	C/6	9		13	27,53				
67	VIA RICOSTRUZIONE	24	24	1157	2	A/4	2	6,5		151,06	1948		x	cp
68	VIA RICOSTRUZIONE	28	24	204	2	A/4	2	6,5		151,06	1948		x	c/a
69	VIA PIAVE	12	24	340	7	A/4	5	6,5		151,06	1948		x	c/a
70	VIA PIAVE	14			6	A/3	5	7		303,68	1948		x	c/a
					8	C/6	5		13	14,77				c/a
71	VIA PIAVE	16	24	340	2	A/3	5	5		216,91	1948		x	c/a
					8	C/6	9		14	29,64				c/a
72	VIA DANTE ALIGHIERI	7	24	342	9	A/4	2	5,5		127,82	1948		x	c/a
73	VIA DANTE ALIGHIERI	9		342	10	A/4	2	5,5		127,82	1948		x	c/a
74	VIA DANTE ALIGHIERI	11	24	1135	1	A/3	5	7,5		325,37	1948		x	c/a
75	VIA DANTE ALIGHIERI	15	24	1134	1	A/3	5	6		260,29	1948		x	c/a
76	VIA CONCILIAZIONE	77A	38	162	7	A/3	4	3		108,46	1939/1985		x	cp
					13	C/6	8		13	23,50				cp
77	VIA CONCILIAZIONE	77B			3	A/3	4	4		144,61	1939/1985		x	cp
					10	C/6	8		13	23,50				cp
78	VIA CONCILIAZIONE	77C			4	A/3	4	3		108,46	1939/1985		x	cp
					9	C/6	8		13	23,50				cp
79	VIA CONCILIAZIONE	77D			5	A/3	4	3		108,46	1939/1985		x	cp
					11	C/6	8		13	23,50				cp
80	VIA CONCILIAZIONE	77E			6	A/3	4	4		144,61	1939/1985		x	cp
					12	C/6	8		13	23,50				cp
81	VIA CONCILIAZIONE	77F			8	A/3	4	4		144,61	1939/1985		x	cp
					14	C/6	8		13	23,50				cp
82	VIA MATTEOTTI	8	38	191	5	A/4	2	6		139,44	1953		x	c/a
83	VIA MATTEOTTI	28		843	24	A/3	3	5,5		170,43	1953		x	v
84	VIA MATTEOTTI	30			23	A/3	3	4,5		139,44	1953		x	v
85	VIA MATTEOTTI	32			22	A/3	3	3,5		108,46	1953		x	v
86	VIA MATTEOTTI	34			21	A/3	3	4		123,95	1953		x	v
87	VIA MATTEOTTI	36	38	843	18	A/3	3	4,5		139,44	1953		x	v
					19	C/6	6		13	16,78				v
88	VIA MATTEOTTI	38		843	20	A/3	3	5		154,94	1953		x	v
89	VIA MATTEOTTI	46		843	33	A/3	3	4,5		139,44	1953			v
90	VIA MATTEOTTI	48			32	A/3	3	3,5		108,46	1953			v
91	VIA MATTEOTTI	52		843	35	A/3	3	5,5		170,43	1953		x	v
92	VIA MATTEOTTI	54			37	A/3	3	5		154,94	1953		x	v
93	VIA MATTEOTTI	56			36	A/3	3	3,5		108,46	1953		x	v
94	VIA MATTEOTTI	70		843	47	A/3	3	4,5		139,44	1953		x	v
95	VIA MATTEOTTI	74			48	A/3	3	6		185,92	1953		x	v
96	VIA MATTEOTTI	72			46	A/3	3	4,5		139,44	1953		x	v
97	VIA MATTEOTTI	78		843	51	A/3	3	5		154,94	1953		x	c/a
98	VIA MATTEOTTI	80			50	A/3	3	3,5		108,46	1953		x	c/a
99	VIA MATTEOTTI	82			62	A/3	4	5,5		198,84	1953		x	c/a

N. Prog. All.	Ubicazione	N. Civ.	Identificativo Catastale								Anno di Costr.	Cert. Imp.		Proposta per la redazione del nuovo piano di dismissione	
			Fg.	Mapp.	Sub.	Cat.	CL	Consist.		Rendita		Si	No		
								vani	mq,	Euro					
101	VIA MATTEOTTI	84		843	59	A/3	4	3,5		126,53	1953		x	c/a	
					60	C/6	8		10	18,08					
102	VIA GAGLIARDI	6	39	231		A/3	6	7		368,75	1965		x	c/a	
103	VIA GAGLIARDI	7	39	232	1	A/3	4	8,5		307,29	1965		x	c/a	
					2	C/6	5	13		14,77					
104	VIA GAGLIARDI	9	39	233	2	A/4	7	7,5		395,09	1965		x	c/a	
					3	C/6	7	21		31,45					
105	VIA GAGLIARDI	20	39	224		A/3	6	7		368,75	1965		x	c/a	
106	VIA TORRE -Fabb. K	3A1	49	1491	11	A/3	6	4,5		237,05	1985		x	cp	
107	VIA TORRE -Fabb. K	3A2	49	1491	10	A/3	6	6,5		342,41	1985		x	cp	
108	VIA TORRE -Fabb. K	3A3	49	1491	15	A/3	6	4,5		237,05	1985		x	cp	
109	VIA TORRE -Fabb. K	3A4	49	1491	14	A/3	6	6,5		342,41	1985		x	cp	

Note

**c** cessione

**cp** conservazione al patrimonio

**a** asta

**v** vincolo PNRR

# Elenco firmatari

ATTO SOTTOSCRITTO DIGITALMENTE AI SENSI DEL D.P.R. 445/2000 E DEL D.LGS. 82/2005 E SUCCESSIVE MODIFICHE E INTEGRAZIONI

Questo documento è stato firmato da:

NOME: PLOZZER TAMARA

CODICE FISCALE: TINIT-PLZTMR73H70E473H

DATA FIRMA: 17/12/2022 11:25:20

IMPRONTA: 37323066333562306464653265393732323266623962633339383163336434376563643236306265

NOME: MAURUTTO FLAVIO

CODICE FISCALE: TINIT-MRTFLV63S19I040P

DATA FIRMA: 17/12/2022 12:10:09

IMPRONTA: 39626535626330366634323436316666396664303433346336393839323938366565643730663837

# Elenco firmatari

ATTO SOTTOSCRITTO DIGITALMENTE AI SENSI DEL D.P.R. 445/2000 E DEL D.LGS. 82/2005 E SUCCESSIVE MODIFICHE E INTEGRAZIONI

Questo documento è stato firmato da:

NOME: BORNANCIN SERGIO

CODICE FISCALE: TINIT-BRNSRG52C02I040E

DATA FIRMA: 12/01/2023 13:09:29

IMPRONTA: 33376564343634653532316336386538656234376632636136643334613939376266373931636334

NOME: PLOZZER TAMARA

CODICE FISCALE: TINIT-PLZTMR73H70E473H

DATA FIRMA: 12/01/2023 11:34:02

IMPRONTA: 37323066333562306464653265393732323266623962633339383163336434376563643236306265