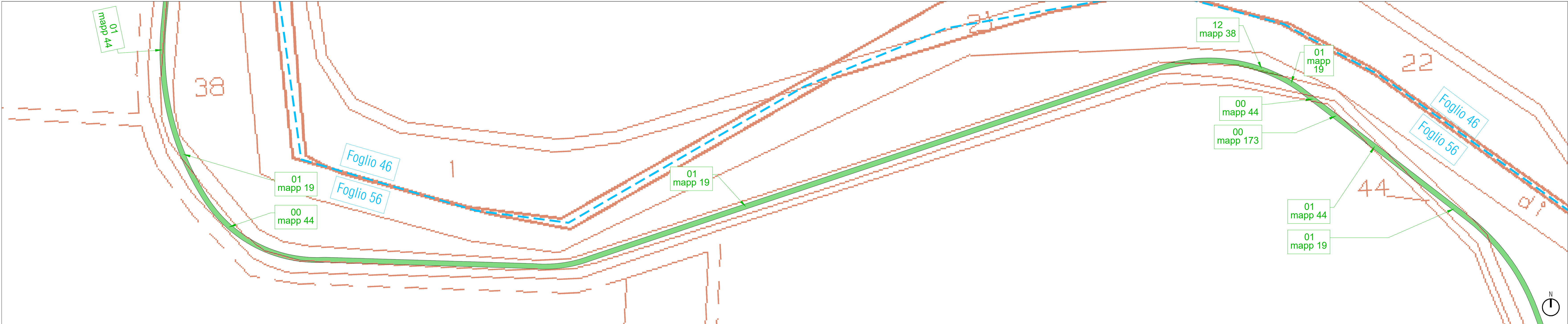
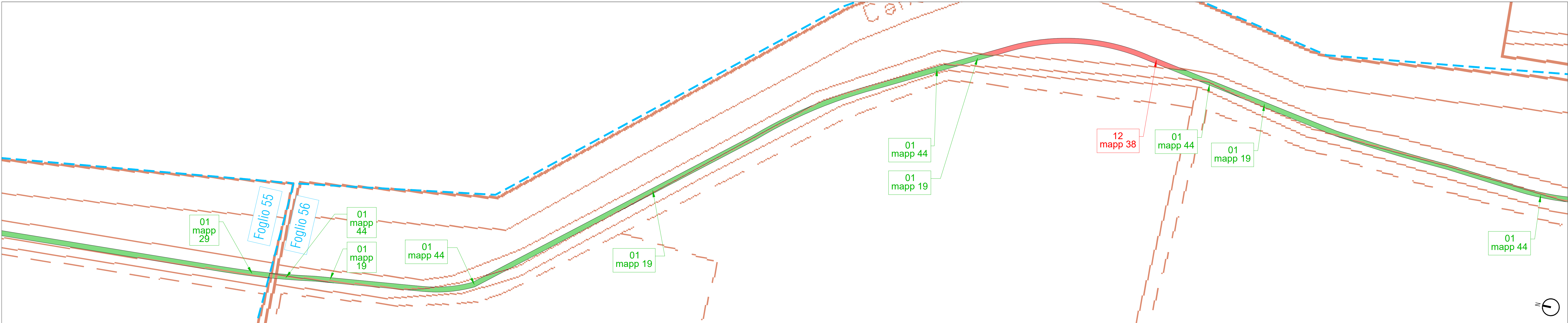


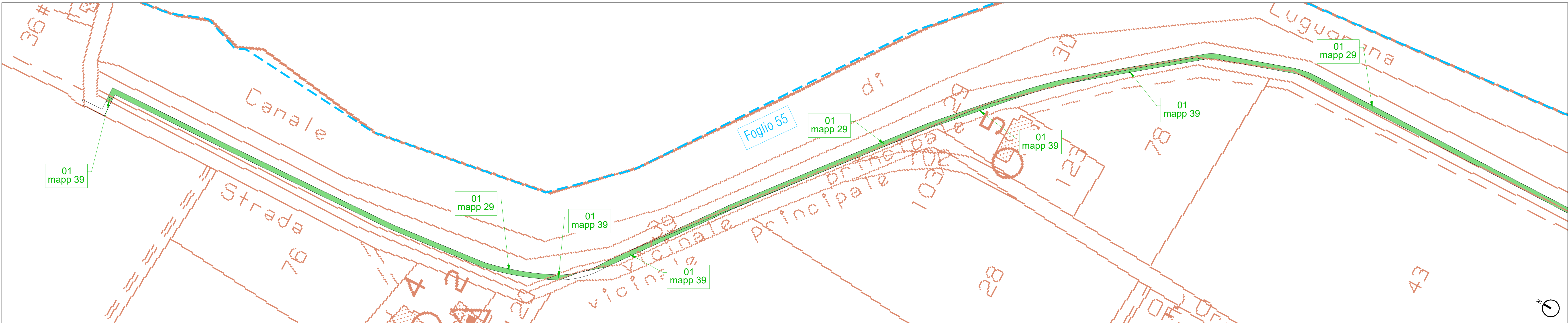
PLANIMETRIA DI ESPROPRIO - QUADRO 13 | Scala 1:1000



PLANIMETRIA DI ESPROPRIO - QUADRO 14 | Scala 1:1000

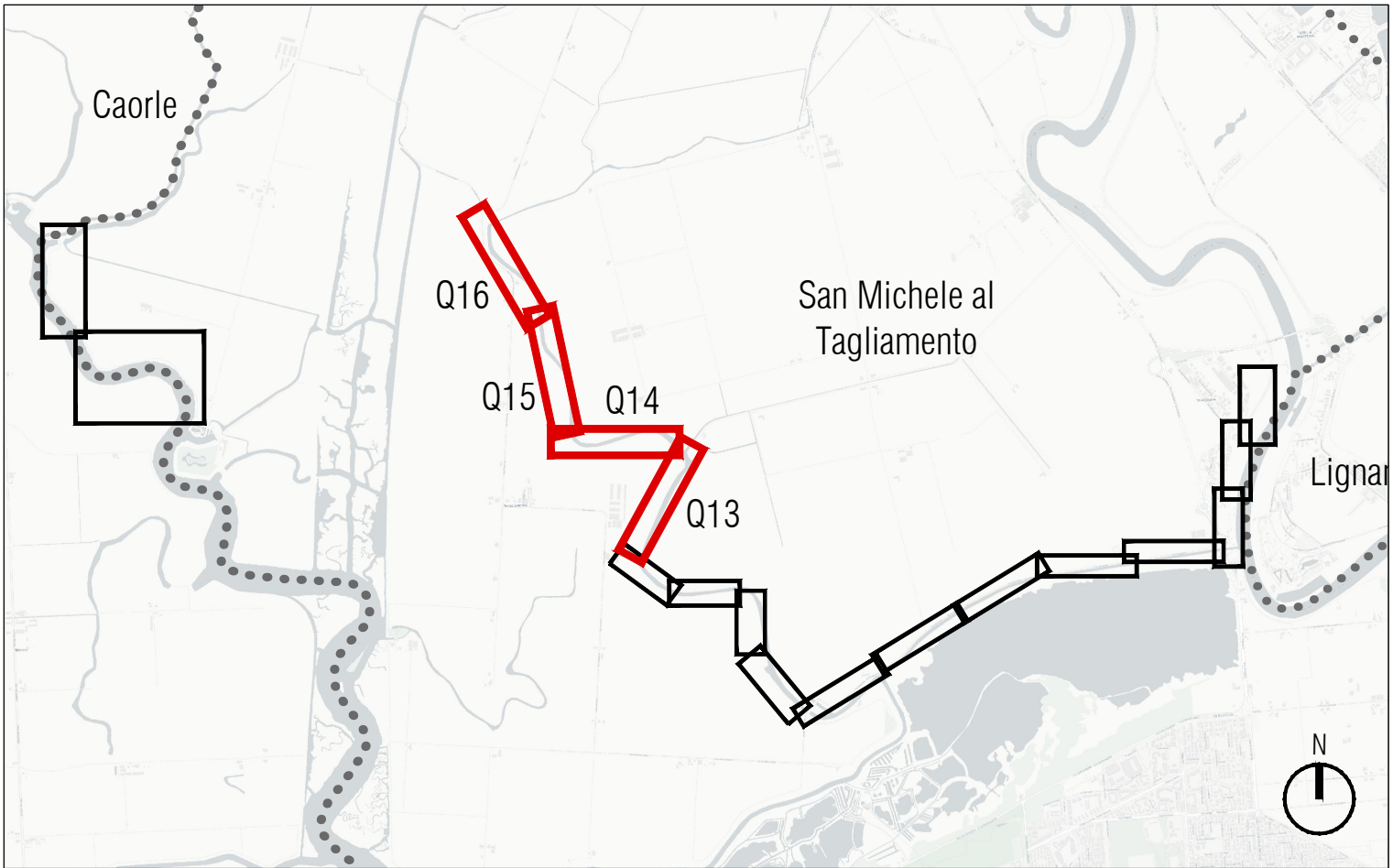


PLANIMETRIA DI ESPROPRIO - QUADRO 15 | Scala 1:1000



PLANIMETRIA DI ESPROPRIO - QUADRO 16 | Scala 1:1000

- LEGENDA
- Superficie disponibile
 - Superficie demaniale
 - Superficie per occupazione temporanea
 - Limiti fogli di mappa



KEY-MAP

REGIONE DEL VENETO

GIUNTA REGIONALE

SEGRETERIA REGIONALE ALLE INFRASTRUTTURE E MOBILITÀ

DIREZIONE INFRASTRUTTURE DI TRASPORTO

VENETO STRADE S.P.A.

CICLOVIA NAZIONALE "TRIESTE-VENEZIA"

TRATTO VENETO

TRONCO 1

IL RESPONSABILE DEL PROCEDIMENTO Ing. Gabriella Manginelli	LOTTO FUNZIONALE	
IL RESPONSABILE ALLA LIQUIDAZIONE Dott. Urb. Enrico Vescovo	PROGETTO DEFINITIVO CUP - D61B22001530001	
RESP. INTEGR. SPECIALISTE E PROGETTISTA Ing. Giannaria De Stavola	ELABORATO 1.004	TITOLO ELABORATO ESPROPRI COMUNE DI SAN MICHELE AL TAGLIAMENTO. PLANIMETRIA ESPROPRI TAV 3 DI 5
DATA EMISSIONE Marzo 2023	IL RELATORE	NOME FILE 1319.0.D.1.004-005.0.D.0_SMT
IL PROGETTISTA DELLE STRUTTURE	0	PRIMA EMISSIONE
GRUPPO DI PROGETTAZIONE Ing. Giannaria De Stavola - E-Farm s.r.l. Geom. Massimo Tabarelli - C.S.P.	RIFERIMENTI INTERNI CODICE ELABORATO 1319.0.D.1.004.0.D.0	INVI <input type="checkbox"/> IN PROGRESS <input checked="" type="checkbox"/> PER APPROVAZIONE PREVENTIVO IN DATA