

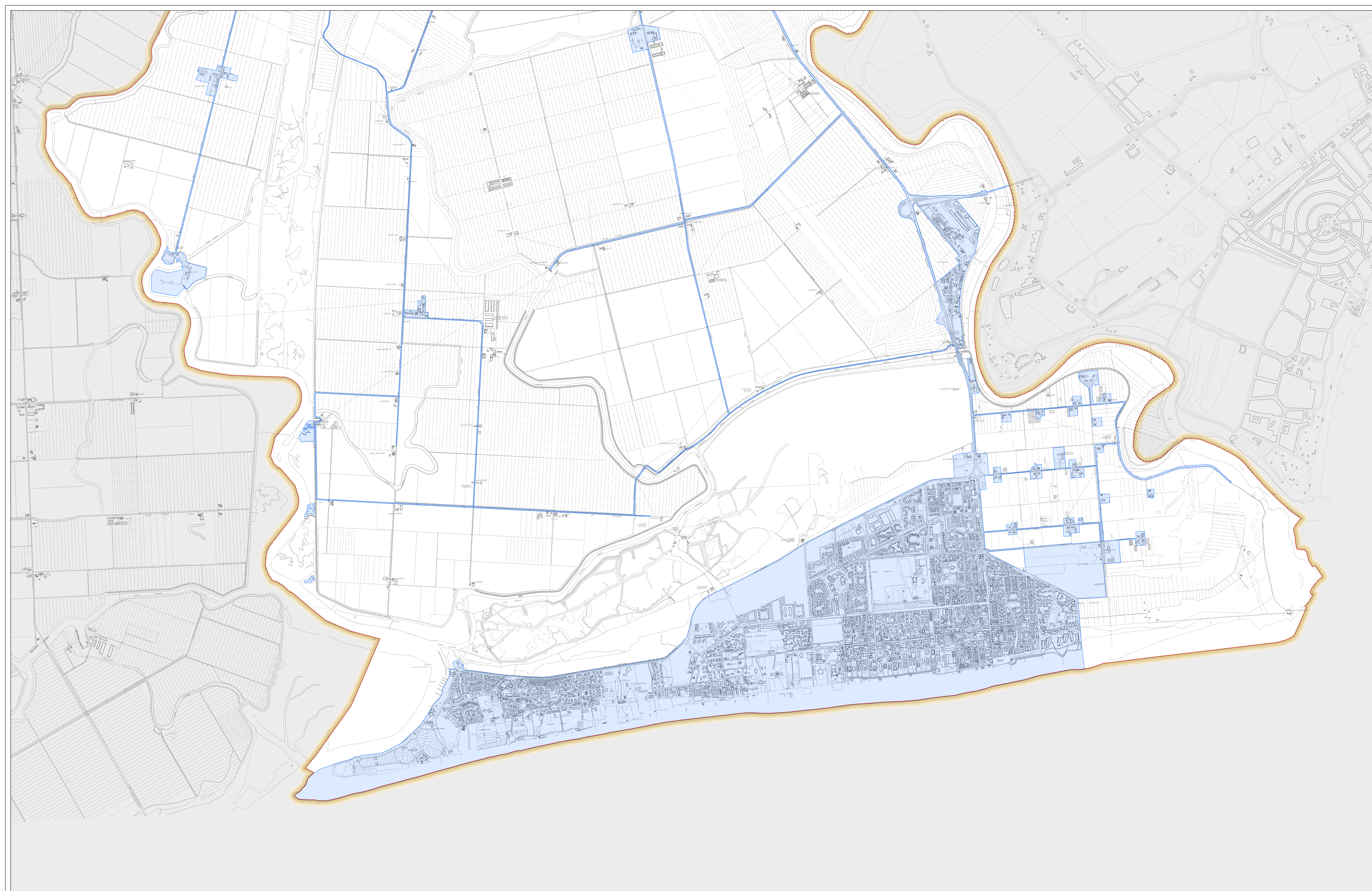




Edizione  
**T 06 03**  
Scala  
**1:10.000**

**CARTA DEGLI AMBITI DI URBANIZZAZIONE CONSOLIDATA**  
ai sensi dell'art. 2, comma 1 lett. e) della LR 14/2017

**LEGENDA**

-  Limite amministrativo del Comune
-  Ambiti di urbanizzazione consolidata ai sensi della LR 14/2017

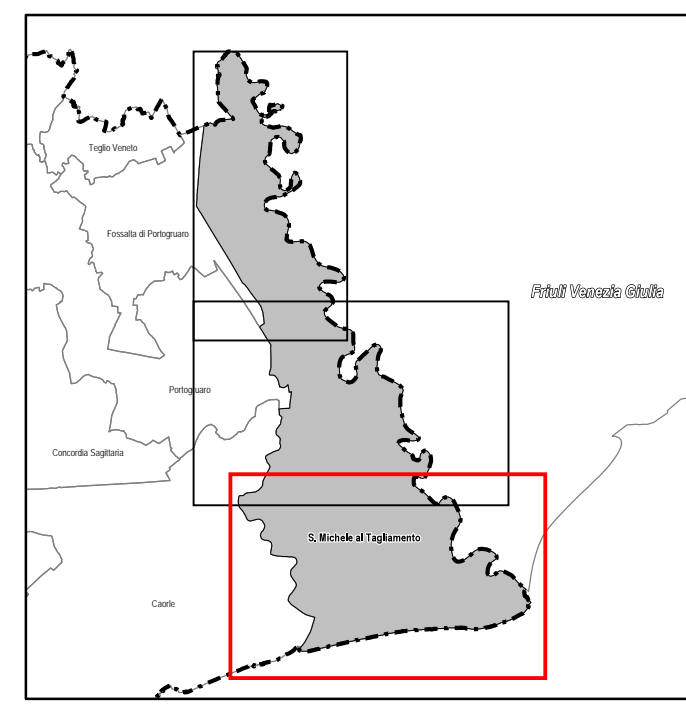


 Regione Veneto  
 Città Metropolitana di Venezia  
Comune di San Michele al Tagliamento

**P.A.T.**  
Piano di Assetto del Territorio

Elab. **T 06 03** Scala **1:10.000**


**CARTA DEGLI AMBITI DI URBANIZZAZIONE CONSOLIDATA**  
ai sensi dell'art. 2, comma 1 lett. e) della LR 14/2017



Progettisti  
Francesco Fratesi  
Vito Di Stefano

Il Sindaco  
Pasquale Codignotto

Ufficio Tecnico  
Marta Ghisleni

 **PROIECO** engineering s.r.l. - Via Cesare Battisti n.30 | 30027 San Donà di Piave (VE) |  
Cod. Fisc. e Part. IVA 03924020278 | tel 0421-54589 | fax 0421-54532 | mail: proieccong@proieccong.com  
Proieccongengineering@tiscali.it

Novembre 2019