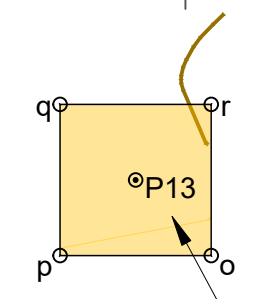


Planimetria Scala 1:10.000



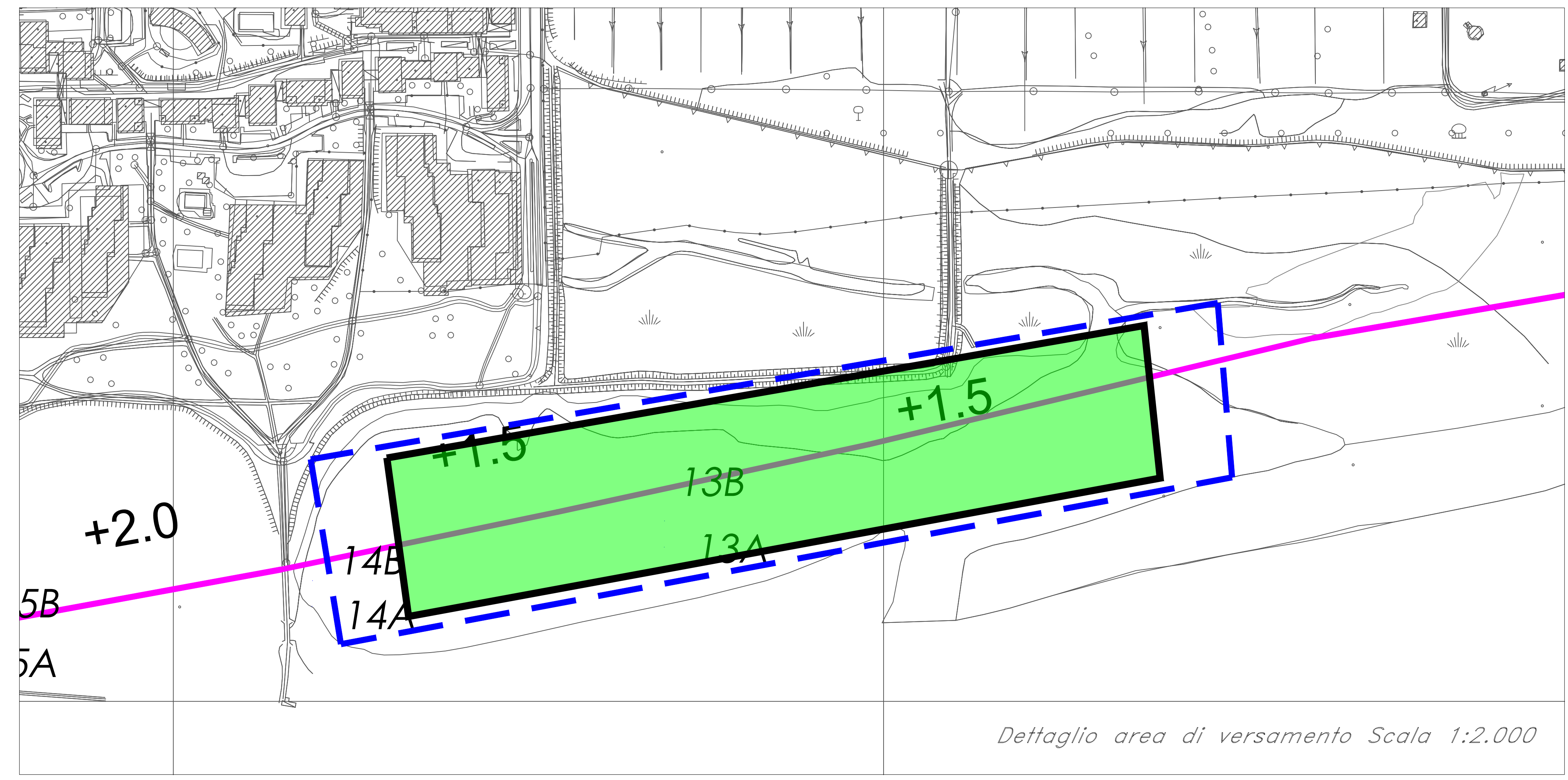
AREA PRELIEVO FOCE BASELEGHE
SPESSORE MASSIMO 1.0 m

Celle Foce Baseleghe		
Punto	Coordinate*	
	Est (m)	Nord (m)
o	342528.012	5053980.778
p	342328.012	5053980.778
q	342328.012	5054180.778
r	342528.012	5054180.778


*Coordinate espresse nel SR:
RDN08 UTM33 (EPSG 6708)

LEGENDA


- AREA RILIEVO
- AREA VERSAMENTO
- AREA PRELIEVO




Dettaglio area di versamento Scala 1:2.000




via Panà 56/a - 35027 Noventa Padovana (PD) - tel. 049 8545087 fax 049 8707963 - e-mail: mail@hsmarinesrl.com
C.F.P. I.V.A./R.L. 04677520289 - R.E.A. 433281 - cap. soc. € 10.000,00



REGIONE VENETO



Comune di S. Michele al Tagliamento



BIBIONE

RIPASCIMENTO DEL LITORALE DI BIBIONE

Elaborato DL. 01	PLANIMETRIA DRAGAGGIO E VERSAMENTO
Direttore dei lavori:	Ing. NICOLA SQUOTTI Ordine Ingegneri della provincia di Padova n. 4269
Assistenza alla DL:	Ing. MASSIMO TONDELLO Ordine Ingegneri della provincia di Padova n. 2771
Collaborazione tecnica:	Ing. P. INNANGI
Commissa:	HSM887-23
REV:	01
Data:	Aprile 2023

Elenco firmatari

ATTO SOTTOSCRITTO DIGITALMENTE AI SENSI DEL D.P.R. 445/2000 E DEL D.LGS. 82/2005 E SUCCESSIVE MODIFICHE E INTEGRAZIONI

Questo documento è stato firmato da:

NOME: VILLOTTA LUCA

CODICE FISCALE: TINIT-VLLLCU64R24G914G

DATA FIRMA: 21/04/2023 16:10:33

IMPRONTA: 35376234313431313634663238343935373762333639373532323565396561656162373065373538