

OGGETTO: Proposta di accordo di programma art. 6-7 L.R. Veneto n. 11/2004 per la realizzazione di strutture produttive di cui all'ATO n. 1 - Dorsale del Tagliamento. Opere oggetto di Perequazione Urbanistica, Viabilità Pubblica. Titolo III - Capo IV - art. 15 - punto 18 - comma e) Strada Mercato.

TAVOLA N° **A.3.1** VIABILITA' Planimetria Sezioni

SCALA VARIE

PROPRIETA':
 AMBROSIO ERNESTO Via Venetramin n° 94 - Latisana (UD) c.f. MBRRST51T04E473J
 PITACCOLO ALESSANDRO Via dei Cressati n° 8 - San Michele al Tagliamento (VE) c.f. PTCLSN79M09E473Y
 MECCHIA GIOVANNI BATTISTA Via G. da Udine n° 32 - Latisana (UD) c.f. MCCGN48C03A448V (Per sé e Procuratore per Mecchia Gemma)
 BORTOLETTO GIANNINA DOLORES Via San Filippo n° 125 - San Michele al Tagliamento (VE) c.f. BRTGN48A45F999F (Procuratore per Fischer Angelika Renate)
 SABATLAO ANTONELLA Via Bandiera n° 277 - Concordia Sagittaria (VE) c.f. SBTNNL61E42I040P
 GOBBATO MASSIMO Via Grazia Deledda n° 2/12 - Pordenone (PN) c.f. GBBMSM73E05E473R

DATA UBICAZIONE INTERVENTO: Loc. Capoluogo Via Attilio Venudo - SS14 DATI CATASTALI: Fg 22 Mapp. 783, 785, 787, 788, 1431 porz., 1295 porz., 1521 porz.

ARCHITECTURE STUDIO - STUDIO TECNICO

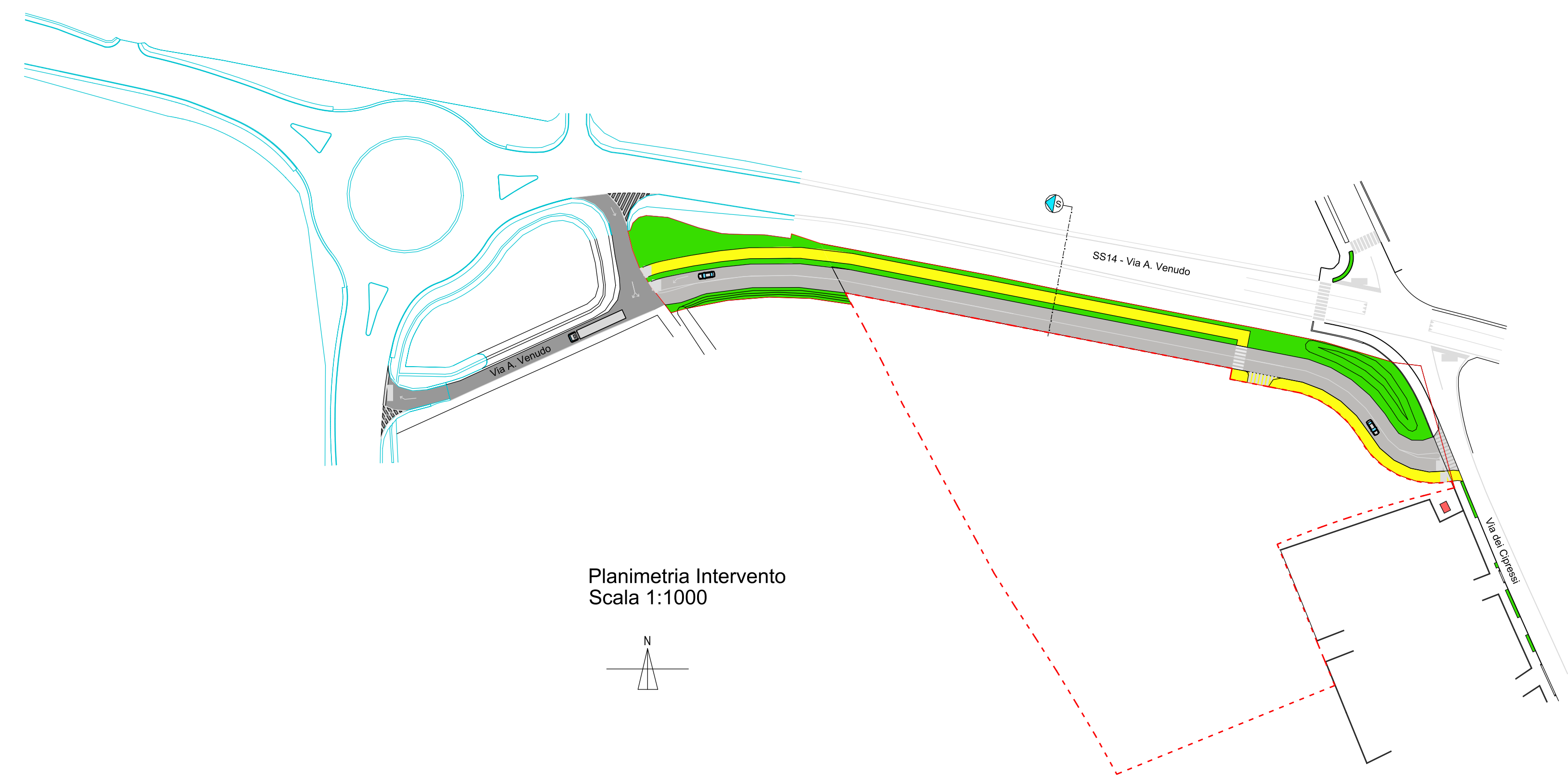
ZAMARIAN

zamarian.studio@gmail.com - 0431.511446
 VIA VENUDO 19 - 30028 - SAN MICHELE AL TAGLIAMENTO

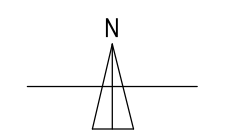
STUDIO TECNICO ASSOCIATO
 Corradini Per. Ind. Giuseppe e Pizzolitto Geom. Giorgio
 30023 - CONCORDIA SAGITTARIA (VE) - VIA I MAGGIO 110
 Tel. 0421 394118 - email corradini.pizzolitto@gmail.com

Il Delegato
CORRADINI GIUSEPPE
 Via Biasini 24 - 30028 San Michele al Tagliamento (VE)

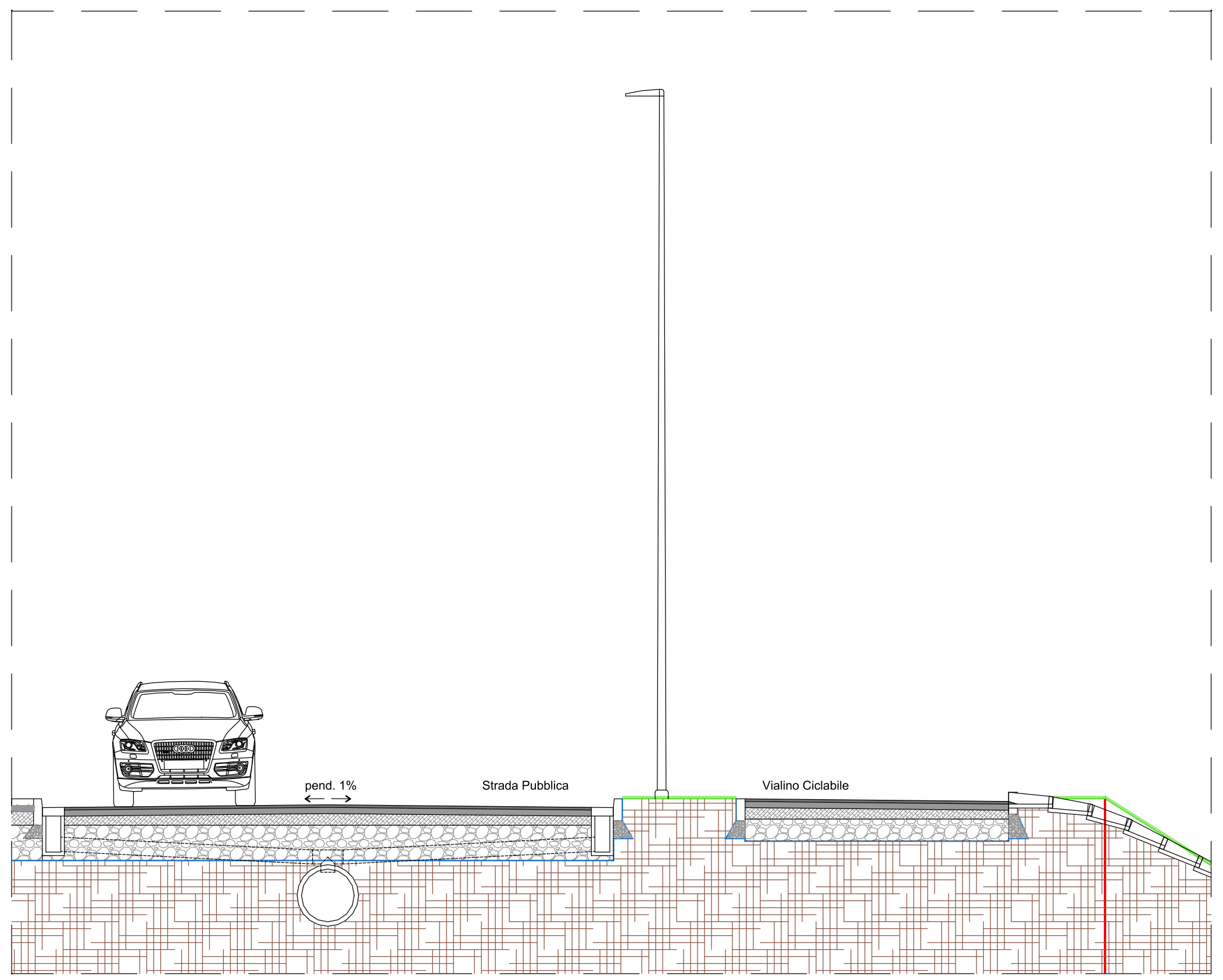
Il Promotore
ESOS S.R.L.
 Via Marzabotto 5 - 31100 Treviso (TV)



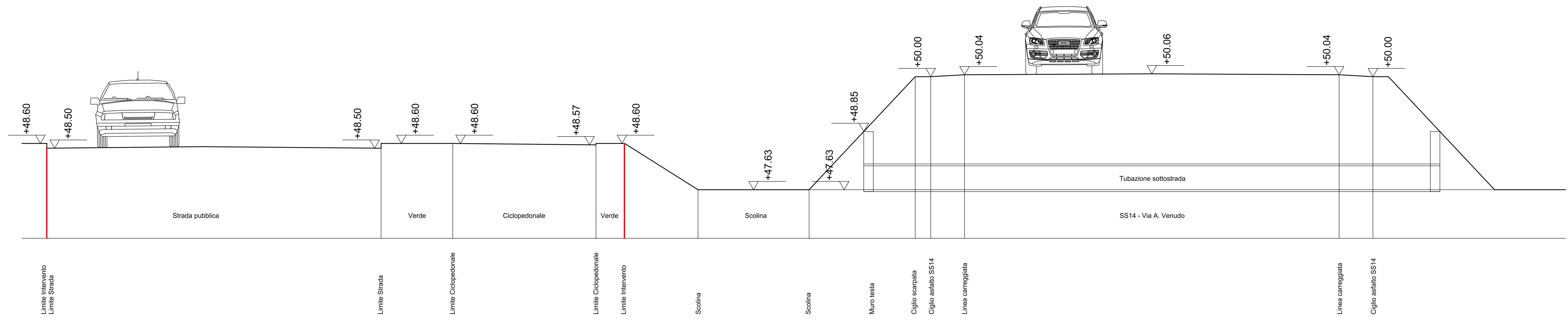
Planimetria Intervento
Scala 1:1000



- Legenda:
- Limite Intervento Aree oggetto di cessione in Perequazione urbanistica
 - Fascia di rispetto stradale SS14 = 30 ml
 - Strada pubblica di nuova realizzazione mq 1.510,87
 - Vialino ciclabile di nuova realizzazione mq 722,14
 - Aree verdi mq 1.286,56
 - Strada esistente



Particolare - Sezione S
Scala 1:50



Sezione S - Quote WGS di progetto
Scala 1:50

Legenda sezione stradale:

- Asfalto strato d'usura - sp. 3 cm
- Asfalto Binder - sp. 7 cm
- Misto stabilizzato - sp. 10 cm
- Materiali aridi - Tout Venant - sp. 40 cm
- Geotessuto
- Terreno vegetale
- Canaletta alla "Francese" con chiusini in ghisa - larghezza 25 cm

Legenda sezione vialino ciclabile:

- Asfalto colorato di finitura - sp. 3 cm
- Asfalto Binder - sp. 7 cm
- Misto stabilizzato - sp. 10 cm
- Materiali aridi - Tout Venant - sp. 25 cm
- Geotessuto
- Terreno vegetale
- Embrice scolo acque del vialino ciclabile