

## Attestato di rischio idraulico

Il sottoscritto RUSSO STEFANO codice fiscale RSSSFN69L14H147S nella qualità di GEOLOGO del Comune di LATISANA tramite l'utilizzo del software HEROLite versione 2.1.0.0, sulla base dati contenuti nell'ambiente di elaborazione creato in data 04-04-2022 chiave d82c8d1619ad8176d665453cfb2e55f0 ha effettuato l'elaborazione sulla base degli elementi esposti rappresentati nell'allegato grafico e sotto riportati.

Tabella di dettaglio delle varianti

ID Poligono	Area (mq)	Tipologia uso del suolo prevista nel PGRA vigente	Tipologia uso del suolo dichiarata
1	10.538	Uso del suolo attuale: Zone residenziali a tessuto discontinuo e rado  Classi di rischio attuali: R2, R3	Uso del suolo previsto: Zone residenziali a tessuto discontinuo e rado  Classi di rischio previste: R2, R3

Le elaborazioni effettuate consentono di verificare che gli elementi sopra riportati **non risultano** classificabili in classe di rischio idraulico  $\leq R2$

Il sottoscritto dichiara inoltre di aver utilizzato il software HEROLite versione 2.1.0.0 secondo le condizioni d'uso e di aver correttamente utilizzato le banche dati messe a disposizione da parte dell'Autorità di bacino distrettuale delle Alpi Orientali create in data 04-04-2022 chiave d82c8d1619ad8176d665453cfb2e55f0.

Data compilazione: 01/06/2023

Il tecnico  
RUSSO STEFANO



Autorità di Distretto delle Alpi Orientali

Si certifica che il presente attestato è stato prodotto con l'utilizzo del software HEROLite versione 2.1.0.0 sulla base dati contenuti nell'ambiente di elaborazione creato in data 04-04-2022 chiave d82c8d1619ad8176d665453cfb2e55f0 dall'Autorità di bacino distrettuale delle Alpi Orientali.

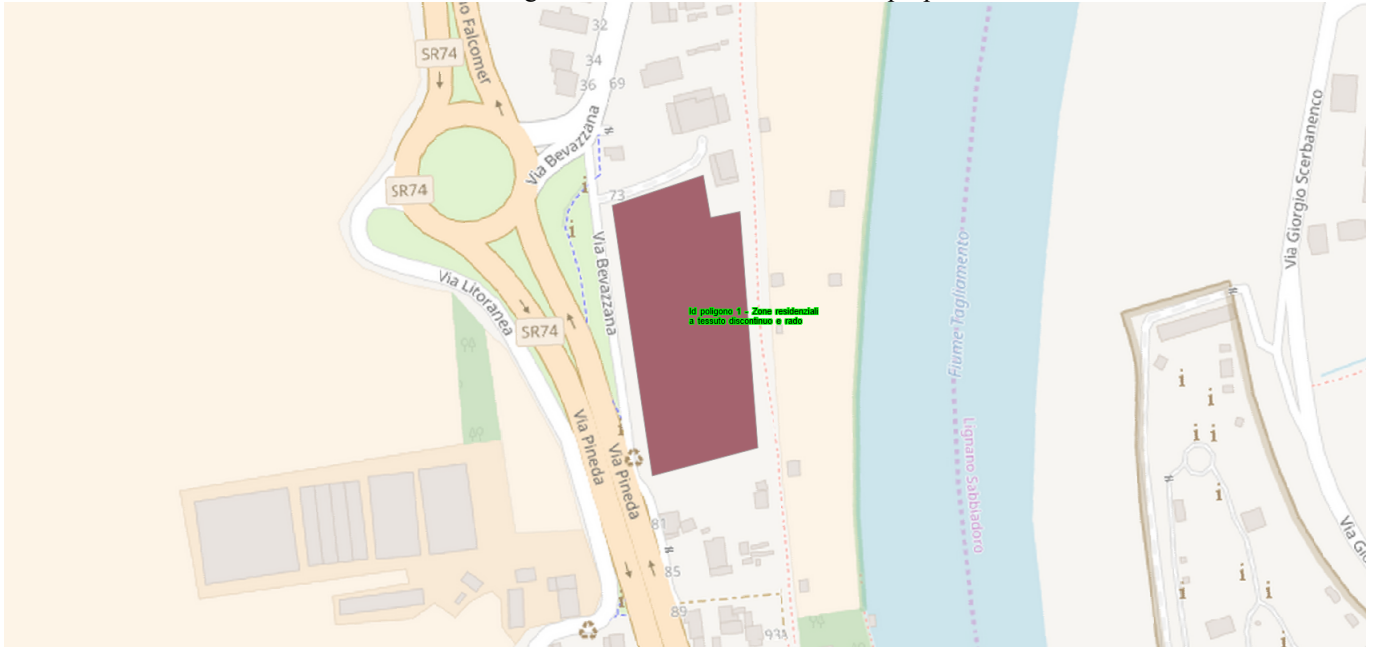
Il responsabile del servizio di verifica delle vulnerabilità:

*Ing. Giuseppe Fragola Funzionario tecnico con incarico di elevata professionalità.*


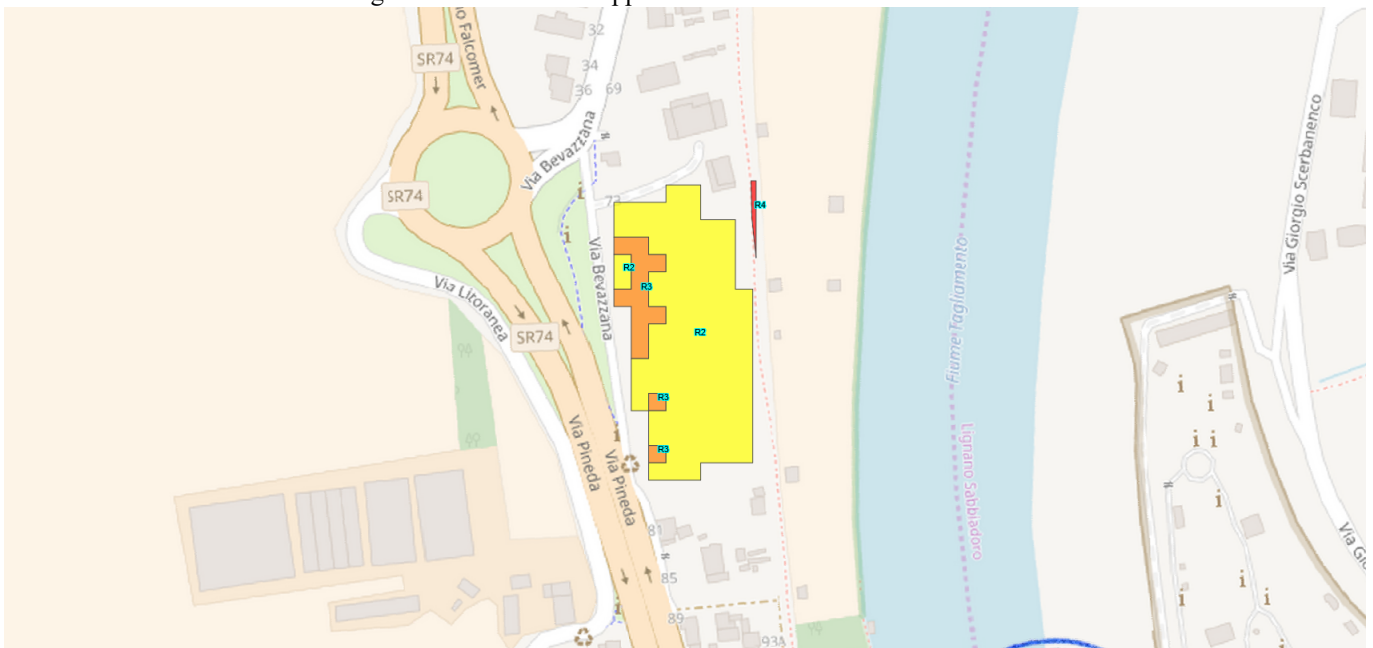


## Allegato cartografico

Stralcio cartografico d'insieme - Uso del Suolo proposto.



Stralcio cartografico d'insieme - Mappa del rischio derivante dal nuovo uso del suolo.



*Stefano Russo*

Autorità di Distretto delle Alpi Orientali

Si certifica che il presente attestato è stato prodotto con l'utilizzo del software HEROLite versione 2.1.0.0 sulla base dati contenuti nell'ambiente di elaborazione creato in data 04-04-2022 chiave d82c8d1619ad8176d665453cfb2e55f0 dall'Autorità di bacino distrettuale delle Alpi Orientali.

Il responsabile del servizio di verifica delle vulnerabilità:

*Ing. Giuseppe Fragola Funzionario tecnico con incarico di elevata professionalità.*