

OGGETTO: Proposta di accordo di programma art. 6-7 L.R. Veneto n. 11/2004 per la realizzazione di strutture produttive di cui all'ATO n. 1 - Dorsale del Tagliamento. Opere oggetto di Perequazione Urbanistica, Viabilità Pubblica. Titolo III - Capo IV - art. 15 - punto 18 - comma e) Strada Mercato.

TAVOLA N° RILIEVO DELLO STATO DI FATTO

A.1

Rilievo strumentale dell'area  
Documentazione fotografica

SCALA 1:500

PROPRIETA':

AMBROSIO ERNESTO  
Via Vendramin n° 54 - Latisana (UD)  
c.f. MBRRST51T04E473J

MECCHIA GIOVANNI BATTISTA  
Via G. da Udine n° 32 - Latisana (UD)  
c.f. MCCGNM48C03A448V (Per la procedura per Meccia Gianni)

SABATLAO ANTONELLA  
Via Benedicquiere n° 277 - Concordia Sagittaria (VE)  
c.f. SBNN61E42040P

PITACCOLO ALESSANDRO  
Via dei Cipressi n° 5 - San Michele al Tagliamento (VE)  
c.f. PTCLSN79M09E473Y

BORTOLETTO GIANNINA DOLORES  
Via San Filippo n° 125 - San Michele al Tagliamento (VE)  
c.f. BRTGNM48A45F999F (Procuratore per Ficher Argenteo Veneto)

GOBBATO MASSIMO  
Via Grazia Deledda n° 212 - Pordenone (PN)  
c.f. GBMSM73E6E473R

DATA UBICAZIONE INTERVENTO: DATI CATASTALI:

Loc. Capoluogo Via Attilio Venudo - SS14 Fg. 22 Mapp. 783, 785, 787, 789, 1431 porz., 1295 porz., 1521 porz.

ARCHITECTURE STUDIO - STUDIO TECNICO



zamarian.studio@gmail.com - 0431.511446  
VIA VENUDO 19 - 30028 - SAN MICHELE AL TAGLIAMENTO

STUDIO TECNICO ASSOCIATO  
Corradini Per. Ind. Giuseppe e Pizzolitto Geom. Giorgio  
30023 - CONCORDIA SAGITTARIA (VE) - VIA I MAGGIO 110  
Tel. 0421 394118 - email corradini.pizzolitto@gmail.com

A TERME DI LEGGE I PROGETTISTI SI RISERVANO LA PROPRIETA' DI QUESTO SEGNO CON DIVIETO DI RIPRODURLO O RENDERSLO COME MOTO ANCHE IN PARTE A TERZO SENZA AUTORIZZAZIONE SCRITTA

Il Delegato  
CORRADINI GIUSEPPE  
Via Basini 24 - 30028 San Michele al Tagliamento (VE)

Il Promotore  
ESOS S.R.L.  
Via Marzabotto 5 - 31100 Treviso (TV)



Foto 1



Foto 2



Foto 3



Foto 4



Foto 5




Foto 6




Foto 7



Foto 8



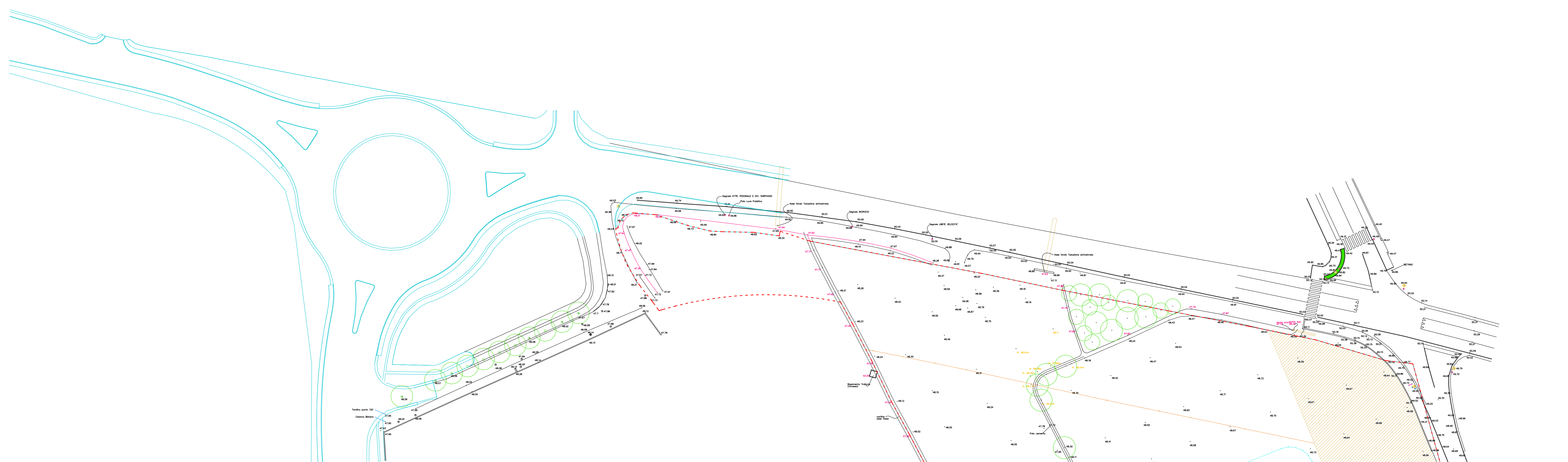
Foto 9



Foto 10



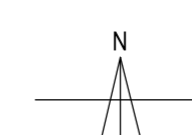
Foto 11



Legenda:

- ZONA C1
- CONFINE DI PROPRIETA'
- PROGETTO ANAS NUOVA ROTONDA
- LIMITE INTERVENTO
- FASCIA DI RISPETTO STRADALE 30 ml
- PALO ILLUMINAZIONE PUBBLICA
- SEGNALE STRADALE
- CARTELLO STRADALE
- 49,47 QUOTA ALTIMETRICA - WGS 84
- CHIUSINO FOGNATURA
- POZZETTI

RILIEVO STRUMENTALE  
Scala 1:500



Individuazione con fotografici  
Scala 1:2000