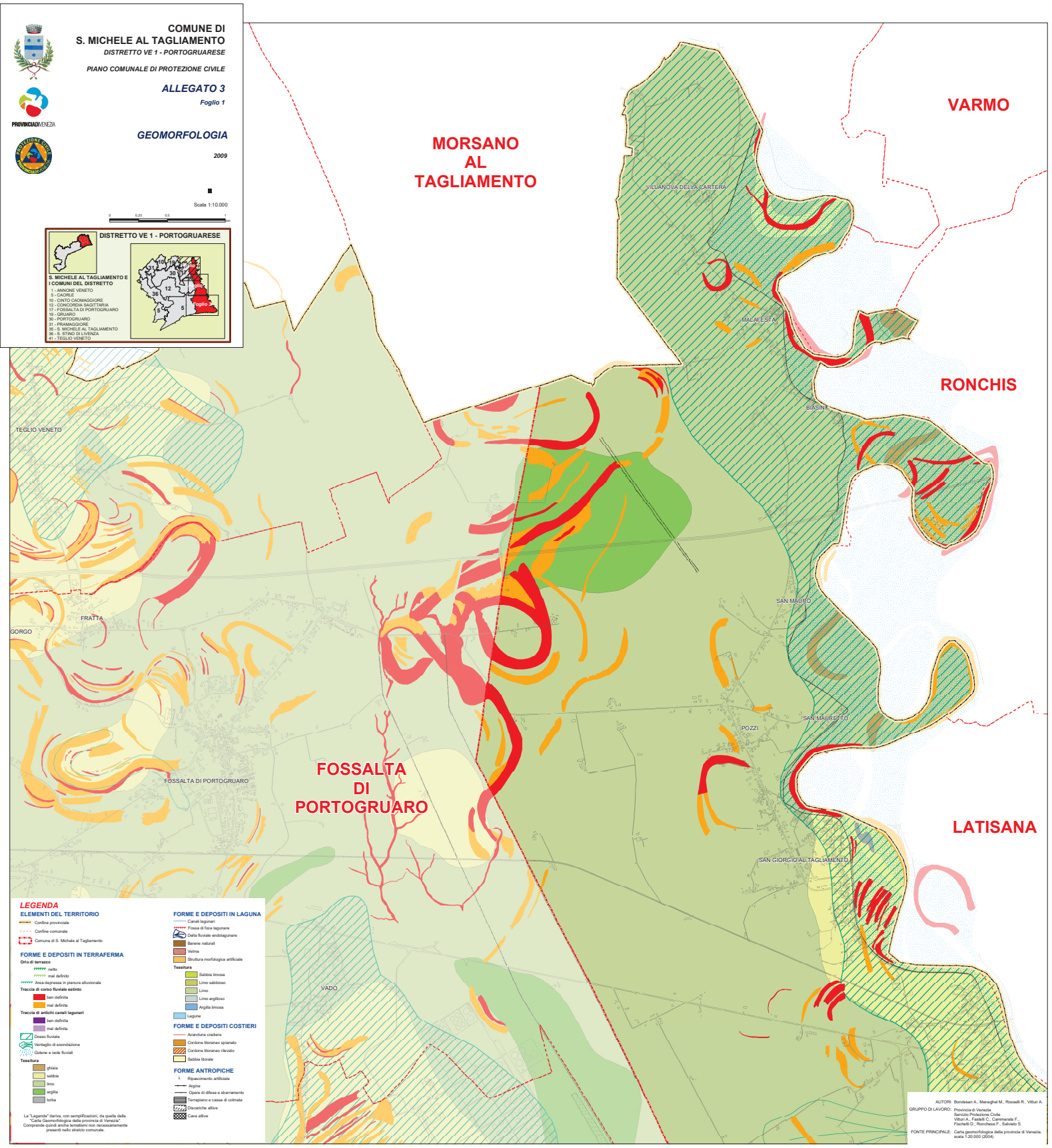
COMUNE DI
S. MICHELE AL TAGLIAMENTO
DISTRETTO VE 1 - PORTOGRUARESE
PIANO COMUNALE DI PROTEZIONE CIVILE
ALLEGATO 3
Foglio 1
GEOMORFOLOGIA
2009
PROVINCIADIVENEZIA
Scala 1:10.000
DISTRETTO VE 1 - PORTOGRUARESE
S. MICHELE AL TAGLIAMENTO E I COMUNI DEL DISTRETTO
1 - ANNONE VENETO
5 - CAORLE
10 - CINTO CAOMAGGIORE
12 - CONCORDIA SAGITTARIA
17 - FOSSALTA DI PORTOGRUARO
19 - GRUARO
30 - PORTOGRUARO
31 - PRAMAGGIORE
35 - S. MICHELE AL TAGLIAMENTO
36 - S. STINO DI LIVENZA
41 - TEGLIO VENETO
Foglio 1
MORSANO AL TAGLIAMENTO
VARMO
VILLANOVA DELLA CARTERA
MALACESTA
RONCHIS
BIASINI
TEGLIO VENETO
FRATTA
GORGO
SAN MAURO
POZZI
SAN MAURETTO
FOSSALTA DI PORTOGRUARO
FOSSALTA DI PORTOGRUARO
LATISANA
SAN GIORGIO AL TAGLIAMENTO
VADO
LEGENDA
ELEMENTI DEL TERRITORIO
Confine provinciale
Confine comunale
Comune di S. Michele al Tagliamento
FORME E DEPOSITI IN TERRAFERMA
Orlo di terrazzo
nello
mal definito
Area depressa in pianura alluvionale
Traccia di corso fluviale estinto
ben definita
mal definita
Traccia di antichi canali lagunari
ben definita
mal definita
Dosso fluviale
Ventaglio di esondazione
Golene e isole fluviali
Tessitura
ghiaia
sabbia
limo
argilla
torba
La "Legenda" deriva, con semplificazioni, da quella della "Carta Geomorfologica della provincia di Venezia". Comprende quindi anche tematismi non necessariamente presenti nello stralcio comunale.
FORME E DEPOSITI IN LAGUNA
Canali lagunari
Fossa di foce lagunare
Delta fluviale endolagunare
Barene naturali
Velma
Struttura morfologica artificiale
Tessitura
Sabbia limosa
Limo sabbioso
Limo
Limo argilloso
Argilla limosa
Lagune
FORME E DEPOSITI COSTIERI
Arandune costiere
Cordone litoraneo spianato
Cordone litoraneo rilevato
Sabbia litorale
FORME ANTROPICHE
Ripascimento artificiale
Argine
Opere di difesa e sbarramento
Terrapieno e cassa di colmata
Discariche attive
Cave attive
AUTORI: Bondesan A., Meneghel M., Rosselli R., Vitturi A.
GRUPPO DI LAVORO: Provincia di Venezia
Servizio Protezione Civile
Vitturi A., Fasiolli C., Cammarata F., Fischetti D., Ronchese F., Salviato S.
FONTE PRINCIPALE: Carta geomorfologica della provincia di Venezia, scala 1:20.000 (2004)

COMUNE DI S. MICHELE AL TAGLIAMENTO

DISTRETTO VE 1 - PORTOGRUARESE

PIANO COMUNALE DI PROTEZIONE CIVILE

ALLEGATO 3

Foglio 2

GEOMORFOLOGIA

2009

PROVINCIADIVENEZIA

Scala 1:10.000

0 0,25 0,5 1 km

DISTRETTO VE 1 - PORTOGRUARESE

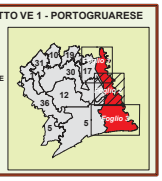

S. MICHELE AL TAGLIAMENTO E I COMUNI DEL DISTRETTO

1 - ANNONE VENETO
5 - CAORLE
10 - CINTO CAOMAGGIORE
12 - CONCORDIA SAGITTARIA
17 - FOSSALTA DI PORTOGRUARO
19 - GRUARO
30 - PORTOGRUARO
31 - PRAMAGGIORE
36 - S. MICHELE AL TAGLIAMENTO
36 - S. STINO DI LIVENZA
41 - TEGLIO VENETO

SAN GIORGIO AL TAGLIAMENTO

SAN MICHELE AL TAGLIAMENTO

SAN FILIPPO

LUGUGNANA

CESAROLO

CASTELLO DI BRUSSA

MARINELLA

LATISANA

PORTOGRUARO

CAORLE

LEGENDA

ELEMENTI DEL TERRITORIO

- Confine provinciale
- Confine comunale
- Comune di S. Michele al Tagliamento

FORME E DEPOSITI IN TERRAFERMA

Orlo di terrazzo
- netto
- mal definito

Area depressa in pianura alluvionale

Traccia di corso fluviale estinto
- ben definita
- mal definita

Traccia di antichi canali lagunari
- ben definita
- mal definita

Dosso fluviale

Ventaglio di esondazione

Golene e isole fluviali

Tessiture
- ghiaia
- sabbia
- limo
- argilla
- torba

La "Legenda" deriva, con semplificazioni, da quella della "Carta Geomorfologica della provincia di Venezia". Comprende quindi anche tematismi non necessariamente presenti nello stralcio comunale.

FORME E DEPOSITI IN LAGUNA

- Canali lagunari
- Fossa di foce lagunare
- Delta fluviale endolagunare
- Barene naturali
- Velma
- Struttura morfologica artificiale

Tessitura
- Sabbia limosa
- Limo sabbioso
- Limo
- Limo argilloso
- Argilla limosa

Lagune

FORME E DEPOSITI COSTIERI

- Avandune costiere
- Cordone litoraneo spianato
- Cordone litoraneo rilevato
- Sabbia litorale

FORME ANTROPICHE

- Ripascimento artificiale
- Argine
- Opere di difesa e sbarramento
- Terrapieno e cassa di colmata
- Discariche attive
- Cave attive

AUTORI: Bondesan A., Meneghel M., Rosselli R., Vitturi A.

GRUPPO DI LAVORO: Provincia di Venezia
Servizio Protezione Civile
Vitturi A., Fasiolli C., Cammarata F.,
Fischetti D., Ronchese F., Salvato S.

FONTE PRINCIPALE: Carta geomorfologica della provincia di Venezia, scala 1:20.000 (2004)

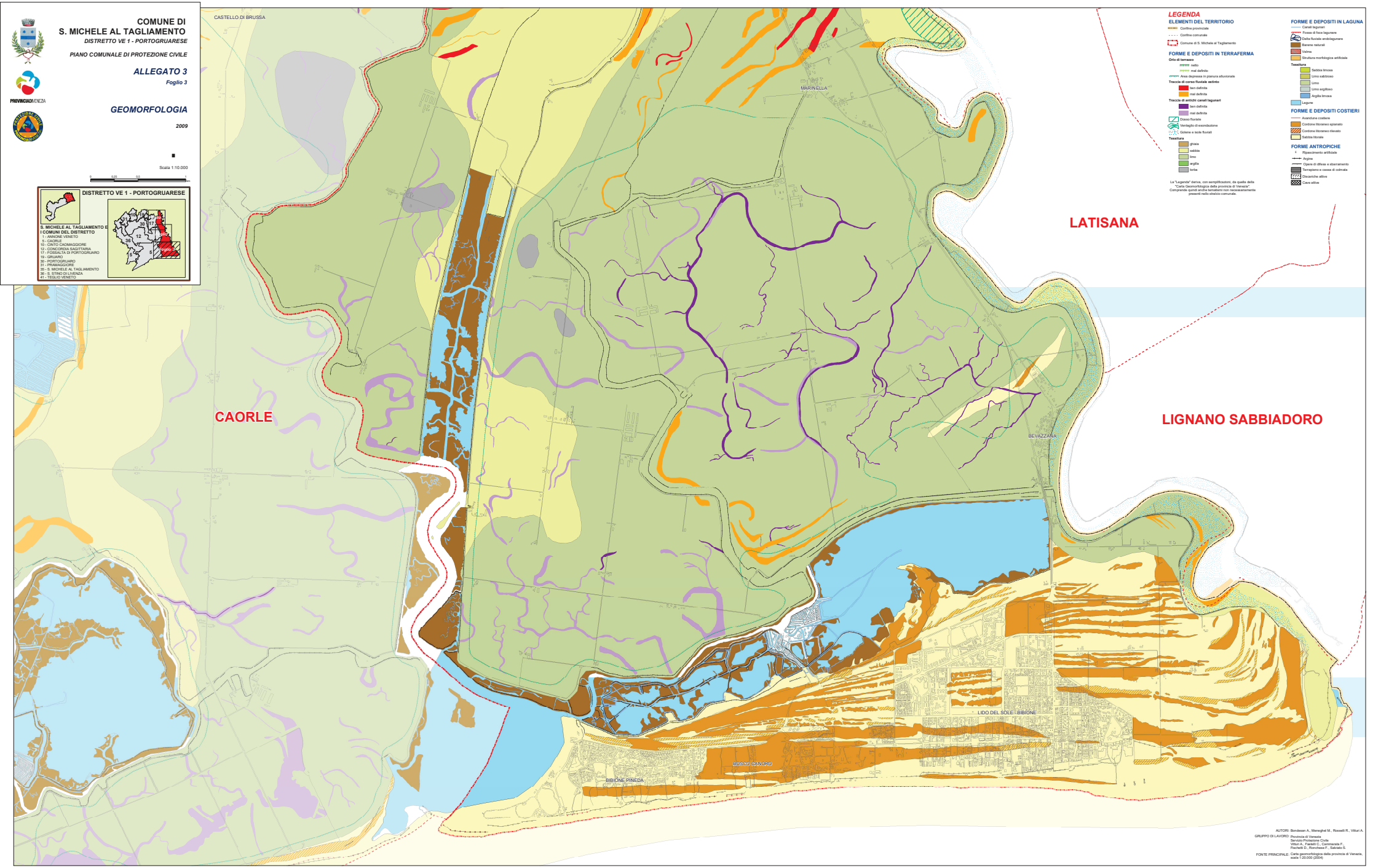
COMUNE DI
S. MICHELE AL TAGLIAMENTO
DISTRETTO VE 1 - PORTOGRUARESE
PIANO COMUNALE DI PROTEZIONE CIVILE
ALLEGATO 3
Foglio 3
GEOMORFOLOGIA
2009
Scala 1:10.000
0 0,25 0,5 1 km
DISTRETTO VE 1 - PORTOGRUARESE
S. MICHELE AL TAGLIAMENTO E I COMUNI DEL DISTRETTO
1 - ANNONE VENETO
5 - CAORLE
10 - CINTO CAOMAGGIORE
12 - CONCORDIA SAGITTARIA
17 - FOSSALTA DI PORTOGRUARO
19 - GRUARO
30 - PORTOGRUARO
31 - PRAMAGGIORE
35 - S. MICHELE AL TAGLIAMENTO
36 - S. STINO DI LIVENZA
41 - TEGLIO VENETO
CASTELLO DI BRUSSA
MARINELLA
LATISANA
CAORLE
LIGNANO SABBIADORO
BEVAZZANA
LIDO DEL SOLE - BIBIONE
BOSCO CANORO
BIBIONE PINEDA
LEGENDA
ELEMENTI DEL TERRITORIO
Confine provinciale
Confine comunale
Comune di S. Michele al Tagliamento
FORME E DEPOSITI IN TERRAFERMA
Orlo di terrazzo
netto
mal definito
Area depressa in pianura alluvionale
Traccia di corso fluviale estinto
ben definita
mal definita
Traccia di antichi canali lagunari
ben definita
mal definita
Dosso fluviale
Ventaglio di esondazione
Golene e isole fluviali
Tessitura
ghiaia
sabbia
limo
argilla
torba
La "Legenda" deriva, con semplificazioni, da quella della "Carta Geomorfologica della provincia di Venezia". Comprende quindi anche tematismi non necessariamente presenti nello stralcio comunale.
FORME E DEPOSITI IN LAGUNA
Canali lagunari
Fossa di foce lagunare
Delta fluviale endolagunare
Barene naturali
Velma
Struttura morfologica artificiale
Tessitura
Sabbia limosa
Limo sabbioso
Limo
Limo argilloso
Argilla limosa
Lagune
FORME E DEPOSITI COSTIERI
Avandune costiere
Cordone litoraneo spianato
Cordone litoraneo rilevato
Sabbia litorale
FORME ANTROPICHE
Ripascimento artificiale
Argine
Opere di difesa e sbarramento
Terrapieno e cassa di colmata
Discariche attive
Cave attive
AUTORI: Bondesan A., Meneghel M., Rosselli R., Vitturi A.
GRUPPO DI LAVORO: Provincia di Venezia
Servizio Protezione Civile
Vitturi A., Fasielli C., Cammarata F.,
Fischetti D., Ronchese F., Salviato S.
FONTE PRINCIPALE: Carta geomorfologica della provincia di Venezia, scala 1:20.000 (2004)