



Edizione
T 06 02
Scala
1:10.000

CARTA DEGLI AMBITI DI URBANIZZAZIONE CONSOLIDATA
ai sensi dell'art. 2, comma 1 lett. e) della LR 14/2017

LEGENDA

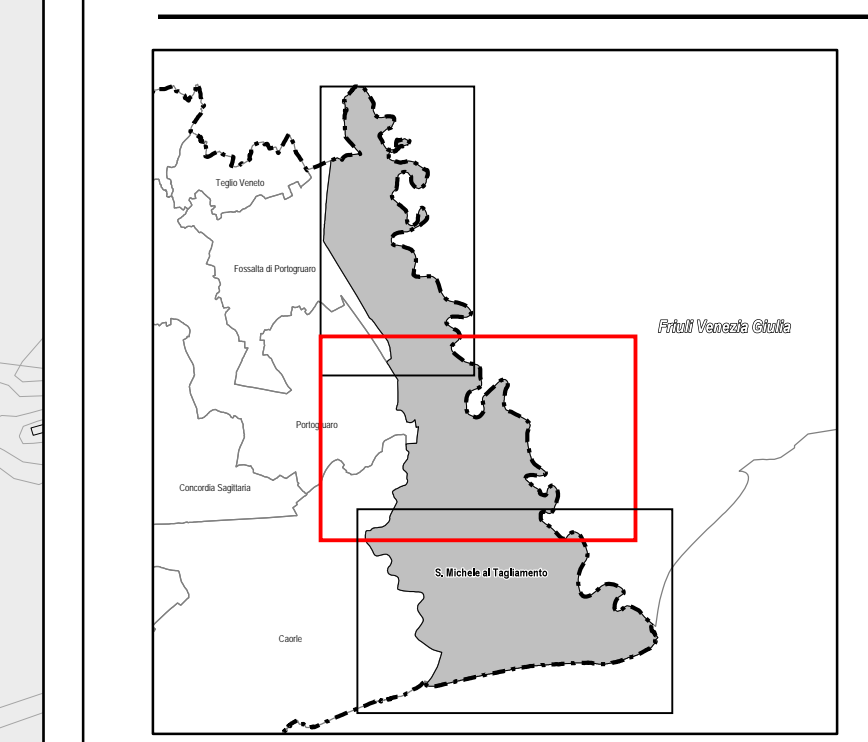
-  Limite amministrativo del Comune
-  Ambiti di urbanizzazione consolidata ai sensi della LR 14/2017

Regione Veneto
Città Metropolitana di Venezia
Comune di San Michele al Tagliamento

P.A.T.
Piano di Assetto del Territorio

Ediz. **T 06 02** Scala **1:10.000**

CARTA DEGLI AMBITI DI URBANIZZAZIONE CONSOLIDATA
ai sensi dell'art. 2, comma 1 lett. e) della LR 14/2017



Progettisti
Francesco Fratesi
Valter Giarola

Il Sindaco
Pasquale Codogno

Ufficio Tecnico
Mariano Giarola

PROIECO engineering
PROIECO engineering s.r.l. - Via Cesare Battisti n.38 | 30027 San Donà di Piave (VE) |
Cod. Fisc. e Part. IVA 03924920278 | tel 0421-54589 | fax 0421-54532 | mail: proiecoring@proiecoring.com
Proiecoringengineering@proiecoring.it

Elenco firmatari

ATTO SOTTOSCRITTO DIGITALMENTE AI SENSI DEL D.P.R. 445/2000 E DEL D.LGS. 82/2005 E SUCCESSIVE MODIFICHE E INTEGRAZIONI

Questo documento è stato firmato da:

NOME: Plozzer Tamara

CODICE FISCALE: TINIT-PLZTMR73H70E473H

DATA FIRMA: 01/02/2020 10:11:13

IMPRONTA: 65303862326161653332646365643863303232303863393836343630393938386635333530333437

NOME: Pasqualino Codognotto

CODICE FISCALE: TINIT-CDGPQL59C25I040H

DATA FIRMA: 01/02/2020 18:17:37

IMPRONTA: 65316362356232333762346664313139396435356565326365396563633531393961613930316363