



COMUNE DI SAN MICHELE AL TAGLIAMENTO

Città Metropolitana di Venezia

REGIONE DEL VENETO

20/02/2024

AII.1

PROPOSTA DI VARIANTE AL PIANO DEGLI INTERVENTI

ACCORDO DI PIANIFICAZIONE - AP 2

ESTRATTI CARTOGRAFICI

VILLA CARMEN

PROPOSTA FINALIZZATA ALLA CONCLUSIONE DI UN ACCORDO
PUBBLICO – PRIVATO AI SENSI DELL'ART. 6 DELLA L.R. 11/2004 E
S.M.I.

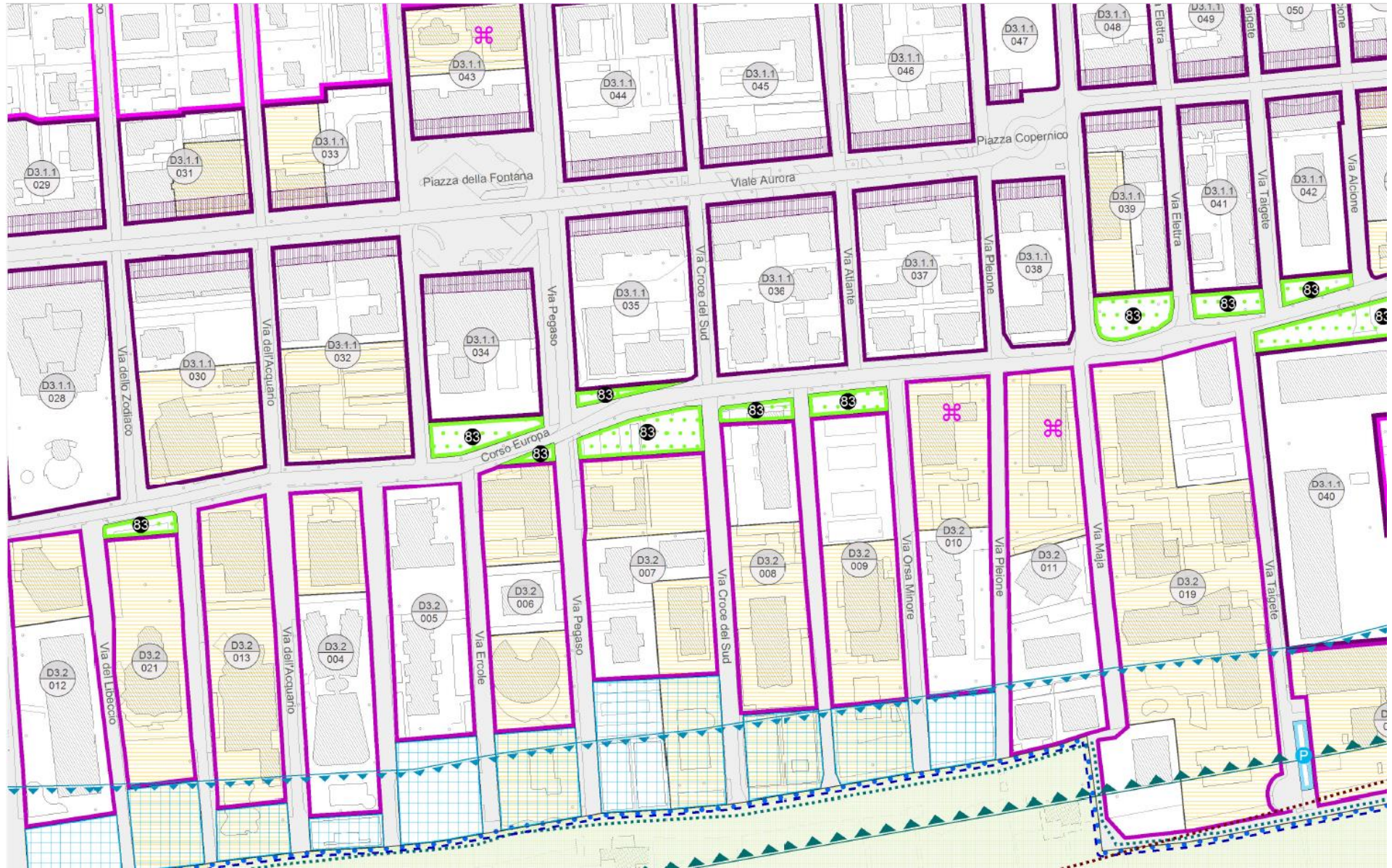
Adozione

Approvazione

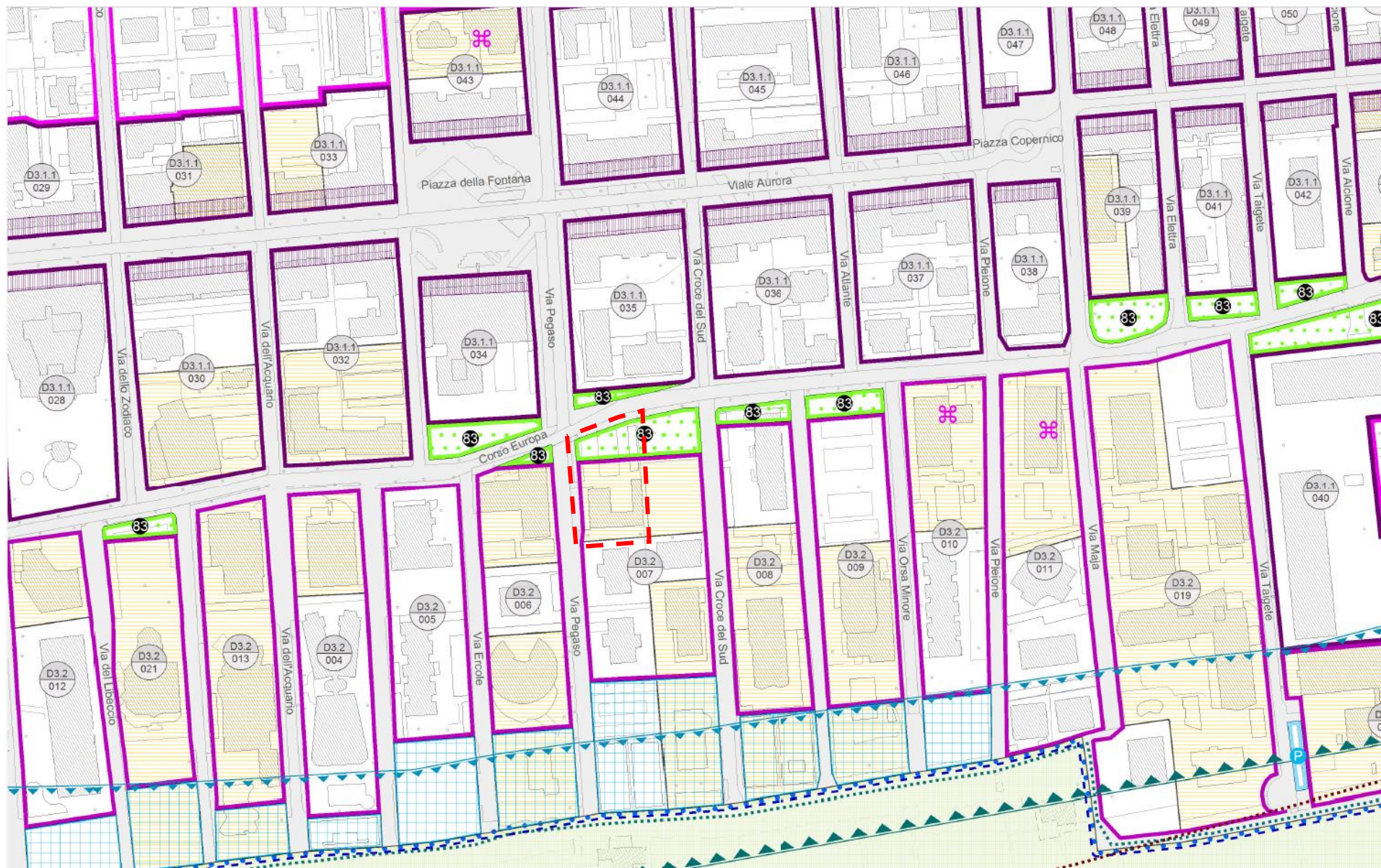
Progettista

ARCH. MARIO OSVALDO FULGENZI

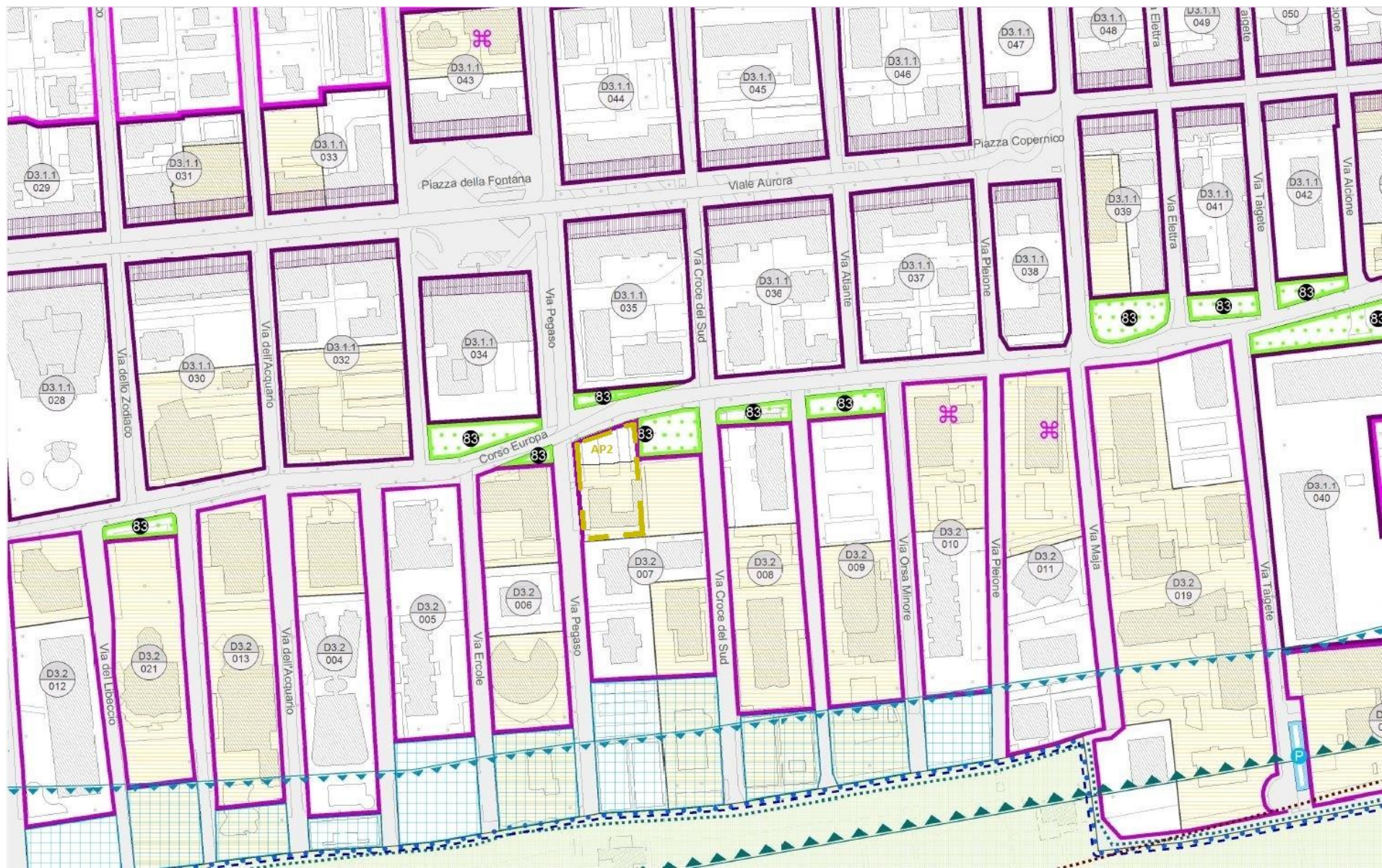
Corso Buenos Aires 52, 20124 Milano



PIANO INTERVENTI VIGENTE – Tavola 13.3.16 – ZONE SIGNIFICATIVE “Bibione – Corso del Sole” scala 1:2.000




PIANO INTERVENTI VIGENTE – Tavola 13.3.16 – ZONE SIGNIFICATIVE “Bibione – Corso del Sole” scala 1:2.000 (con individuazione dell’ambito di modifica)



PIANO INTERVENTI DI VARIANTE – Tavola 13.3.16 – ZONE SIGNIFICATIVE “Bibione – Corso del Sole” scala 1:2.000 COME MODIFICATO DALL'AP 2

LEGENDA DI RIFERIMENTO



Pertinenza edifici alberghieri

ZONE TERRITORIALI OMOGENEE



Zone D3.2

MODALITA' E STRUMENTI DI ATTUAZIONE



Accordo di pianificazione