



Edizione
T 06 02
Scala
1:10.000

CARTA DEGLI AMBITI DI URBANIZZAZIONE CONSOLIDATA
ai sensi dell'art. 2, comma 1 lett. e) della LR 14/2017

LEGENDA

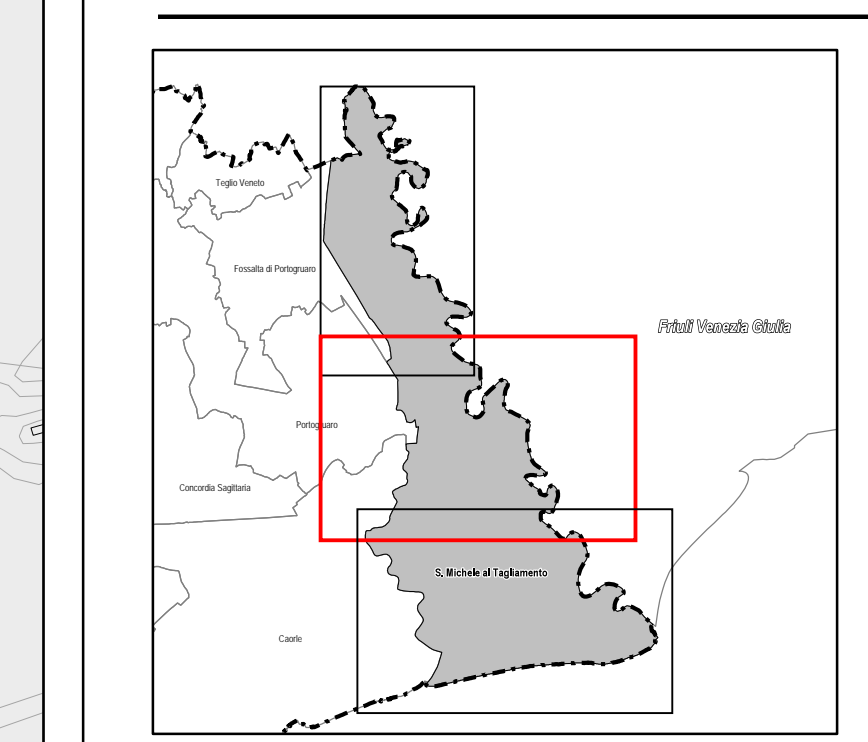
-  Limite amministrativo del Comune
-  Ambiti di urbanizzazione consolidata ai sensi della LR 14/2017

Regione Veneto
Città Metropolitana di Venezia
Comune di San Michele al Tagliamento

P.A.T.
Piano di Assetto del Territorio

Ediz. **T 06 02** Scala **1:10.000**

CARTA DEGLI AMBITI DI URBANIZZAZIONE CONSOLIDATA
ai sensi dell'art. 2, comma 1 lett. e) della LR 14/2017



Progettisti
Francesco Fratesi
Valter Giacometti

Il Sindaco
Pasquale Colognato

Ufficio Tecnico
Mariano Giacometti

PROIECO engineering s.r.l. - Via Cesare Battelli n.30 | 30027 San Donà di Piave (VE) |
Cod. Fisc. e Part. IVA 03924020278 | tel 0421-54589 | fax 0421-54532 | mail: proiecoring@proiecoring.com
Proiecoringengineering@proiecoring.it